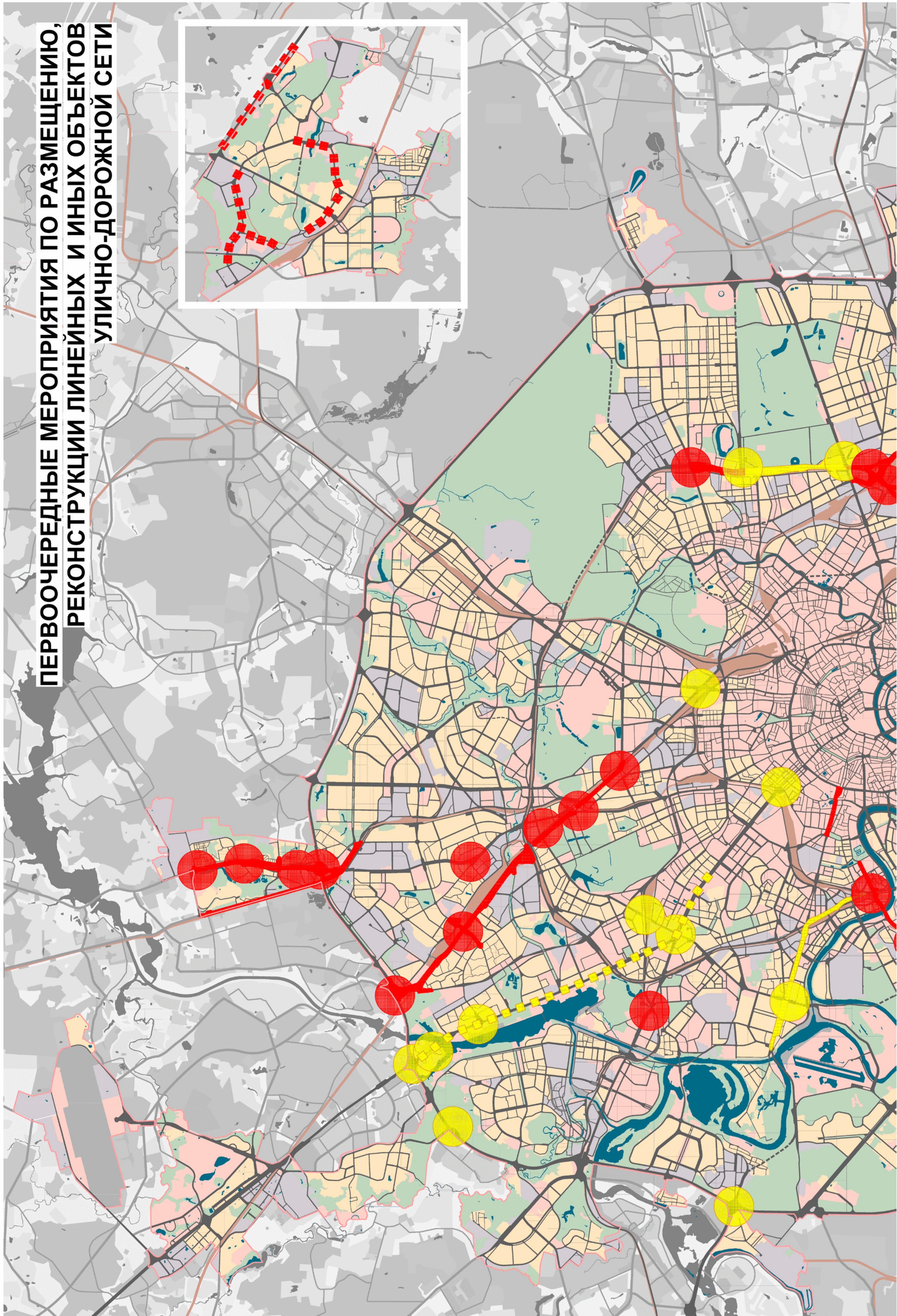
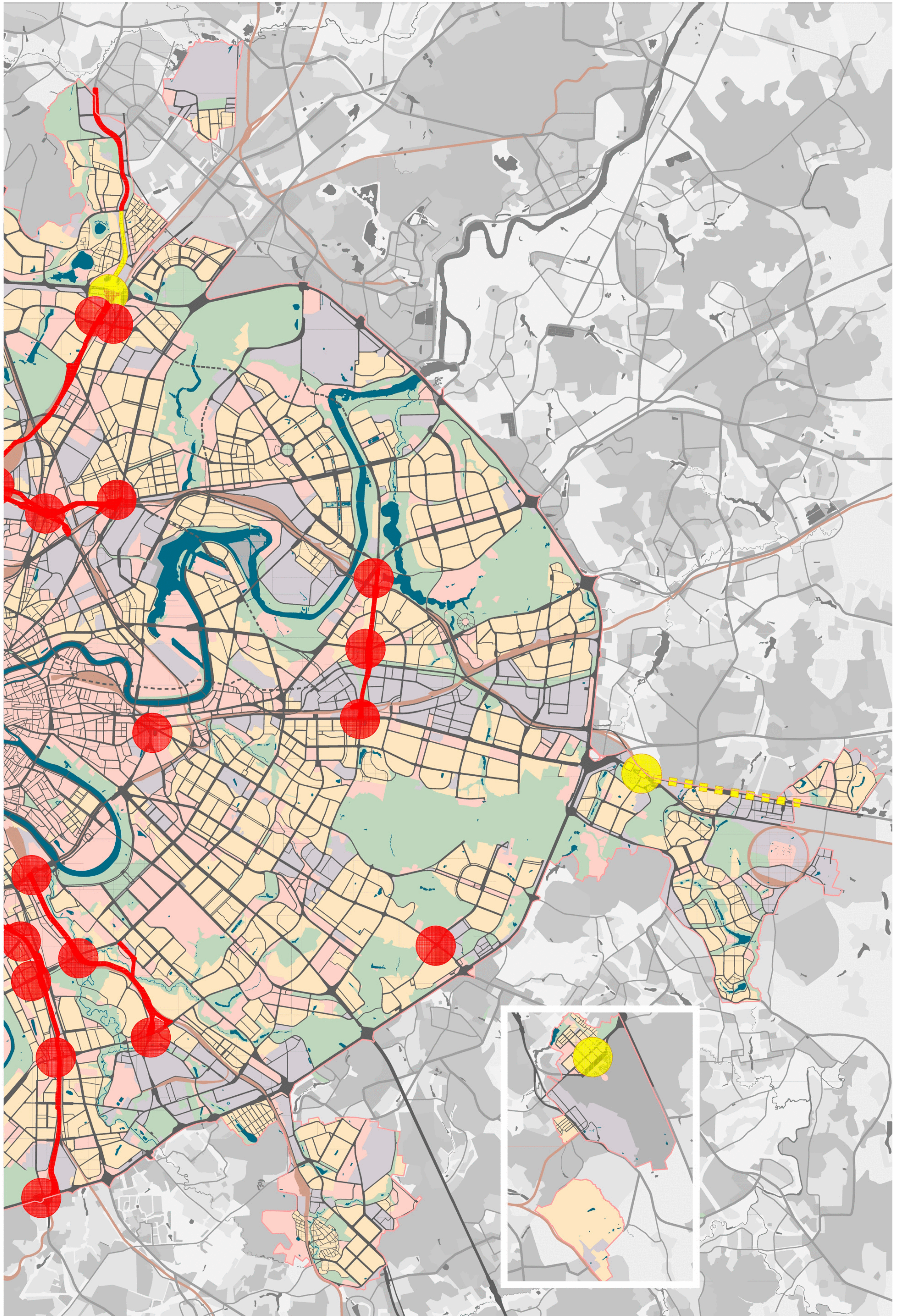


Первоочередные мероприятия  
по размещению, реконструкции  
линейных и иных объектов улично-  
дорожной сети

Масштаб 1:50000





## СХЕМА РАСПОЛОЖЕНИЯ ЛИСТОВ КАРТЫ

МАСШТАБ 1:50000



1

- НОМЕР СТРАНИЦЫ АТЛАСА, НА КОТОРОЙ РАСПОЛОЖЕН  
СООТВЕТСТВУЮЩИЙ ЛИСТ КАРТЫ

**УСЛОВНЫЕ ОБОЗНАЧЕНИЯ:****РЕКОНСТРУКЦИЯ И СТРОИТЕЛЬСТВО ОБЪЕКТОВ:**

 - реконструкция объектов улично-дорожной сети


 - строительство объектов улично-дорожной сети города

 - реконструкция и строительство транспортных сооружений

**ЗАВЕРШЕНИЕ РЕКОНСТРУКЦИИ И СТРОИТЕЛЬСТВА ОБЪЕКТОВ:**

 - реконструкция объектов улично-дорожной сети

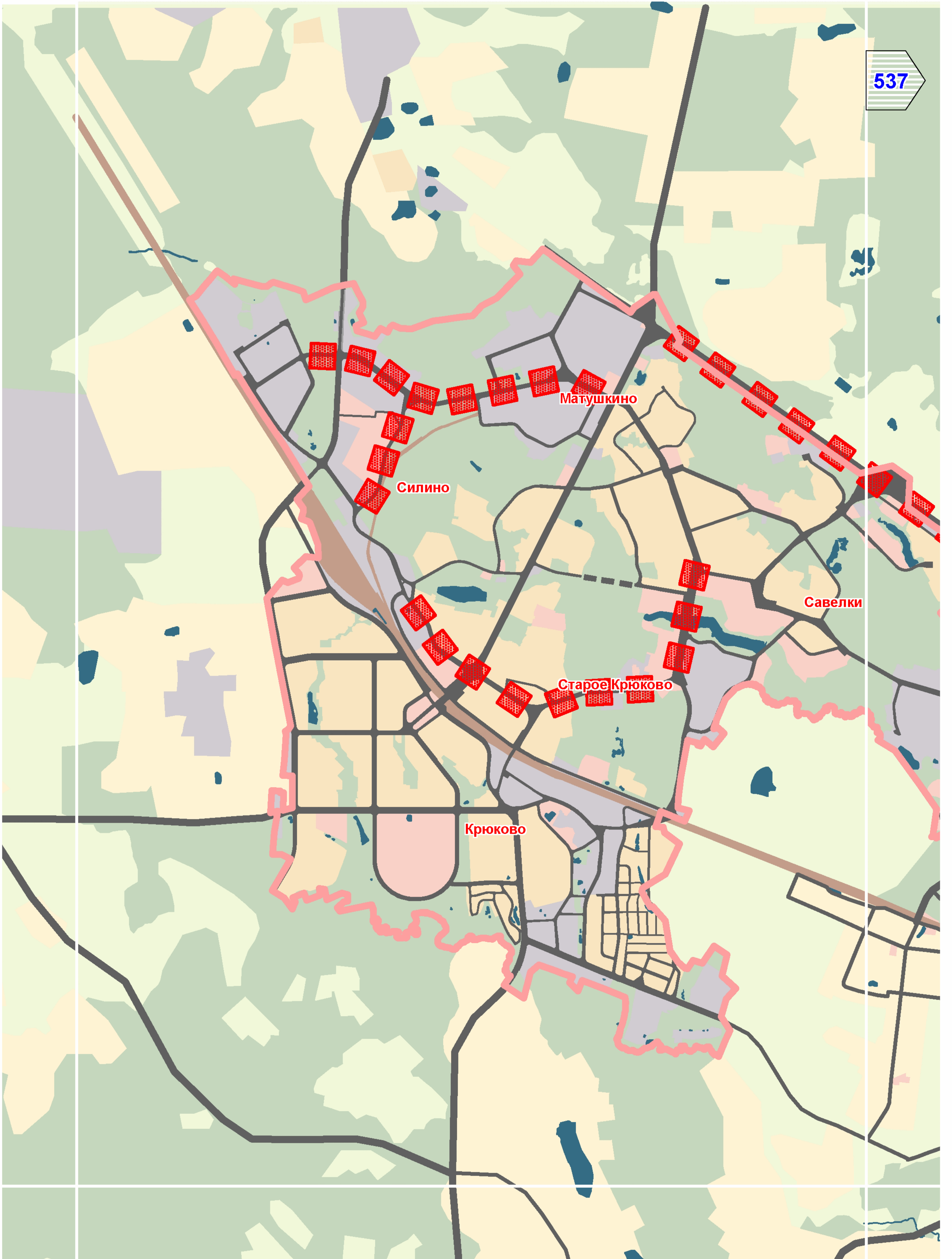
 - строительство объектов улично-дорожной сети города

 - реконструкция и строительство транспортных сооружений

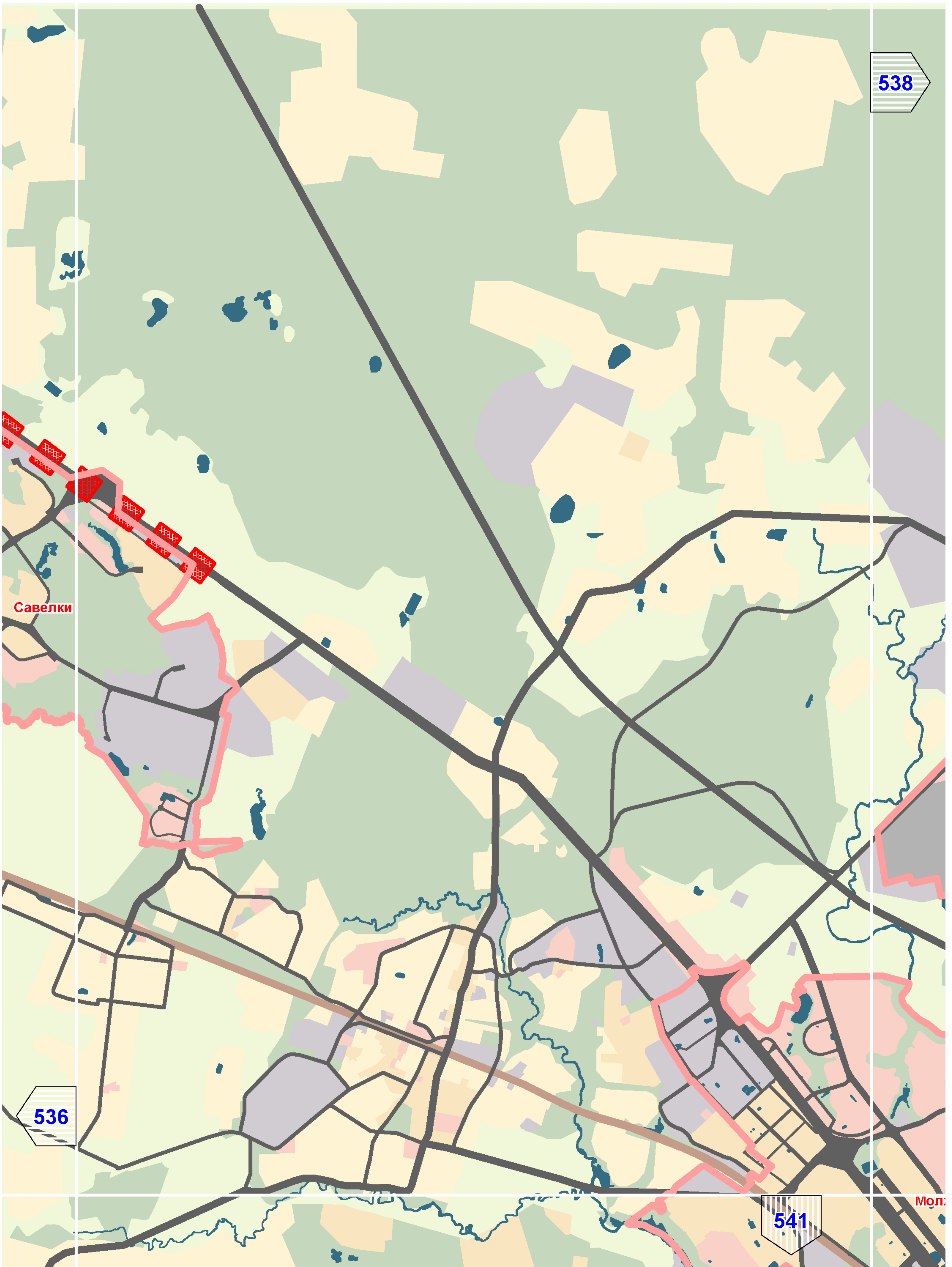
---

*Предусмотренные Генеральным планом города Москвы мероприятия по планированию строительства, реконструкции объектов капитального строительства, капитального ремонта, затрагивающие конструктивные элементы зданий, сооружений, не распространяются на территории памятников и ансамблей, включенных в единый государственный реестр объектов культурного наследия, на территории вновь выявленных объектов культурного наследия, а также на территории в габаритах указанных объектов, для которых границы территорий объектов культурного наследия не установлены*

# A1

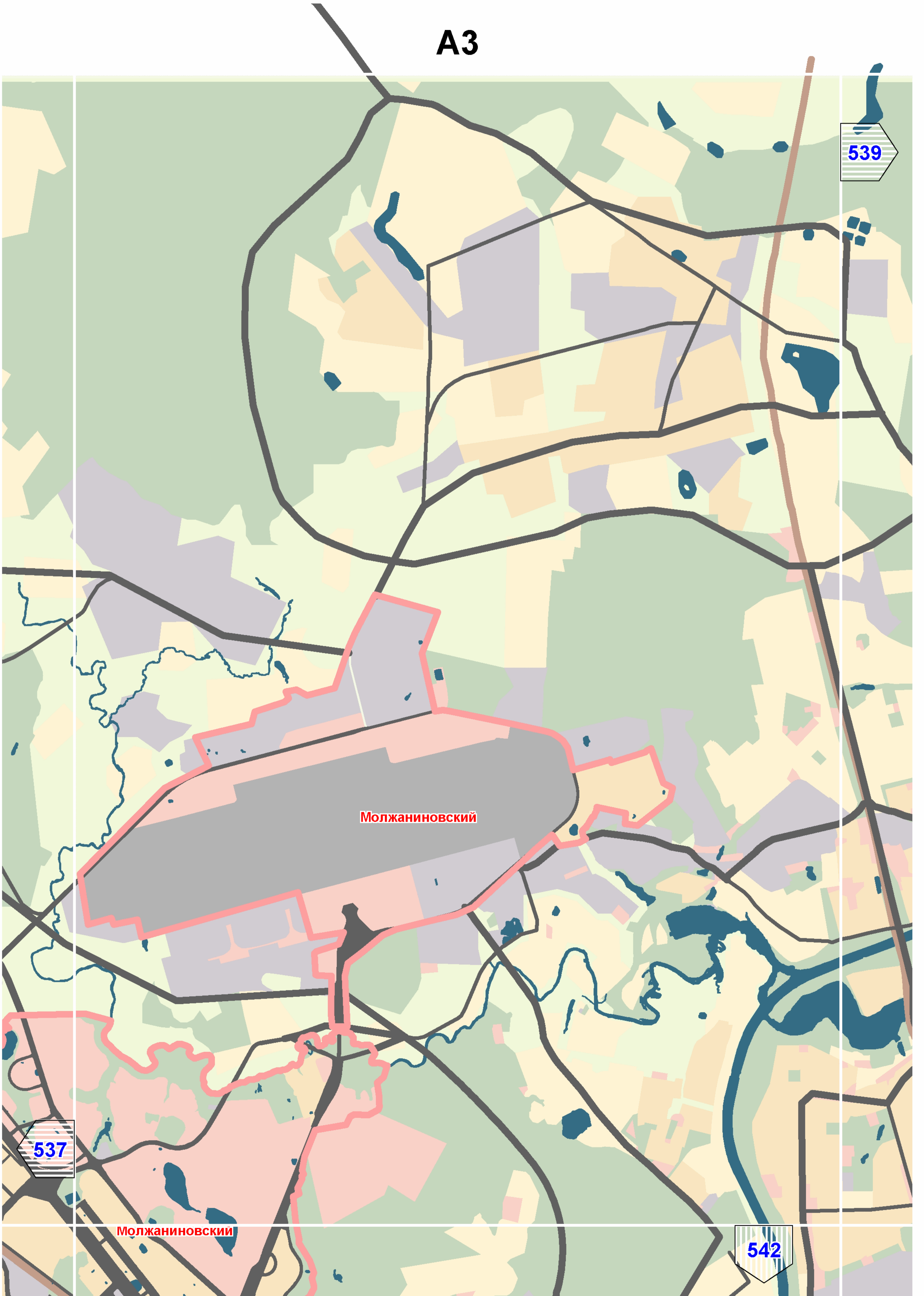


# A2



Мол:

A3



539

Молжаниновский

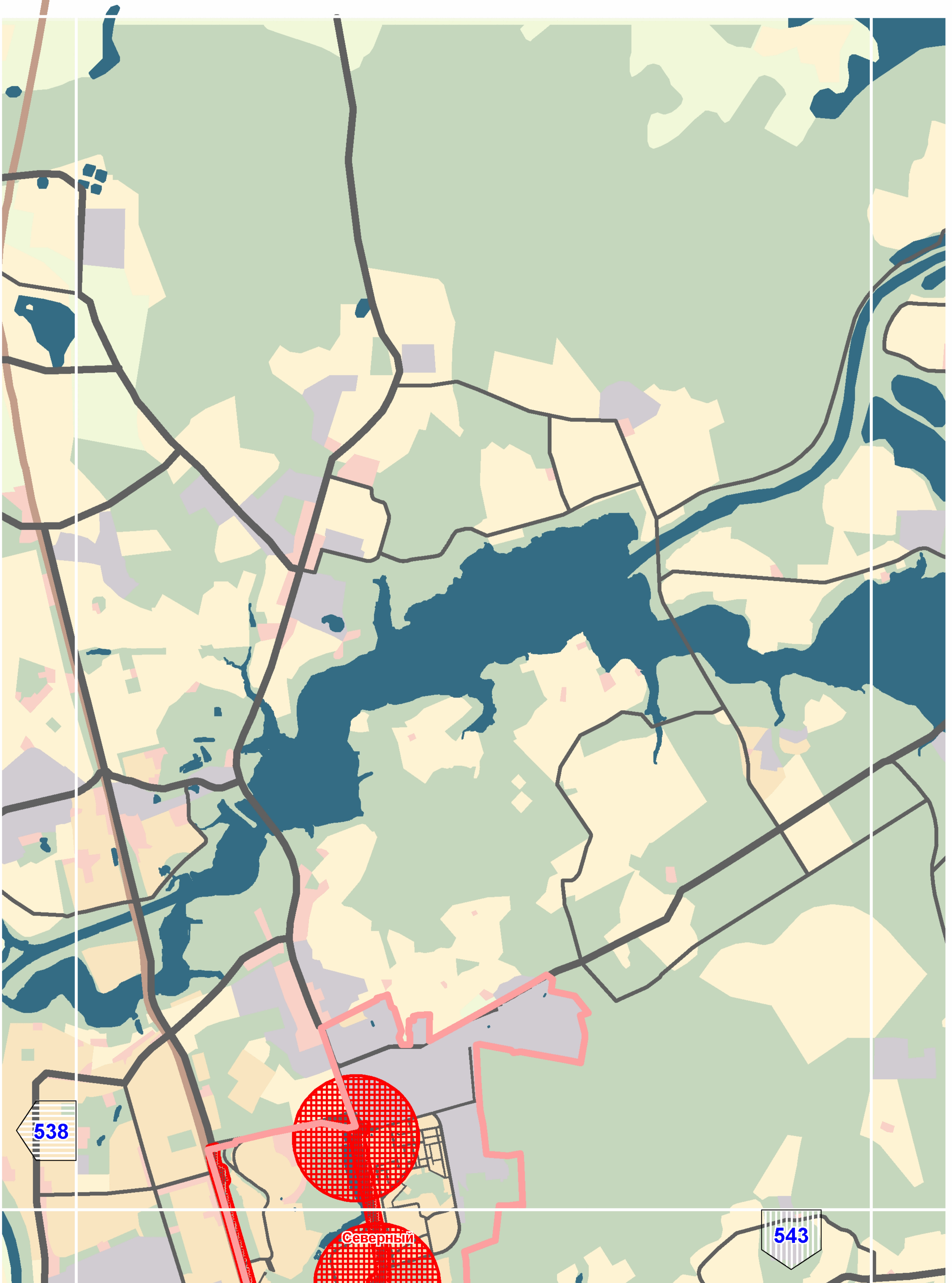
537

Молжаниновский

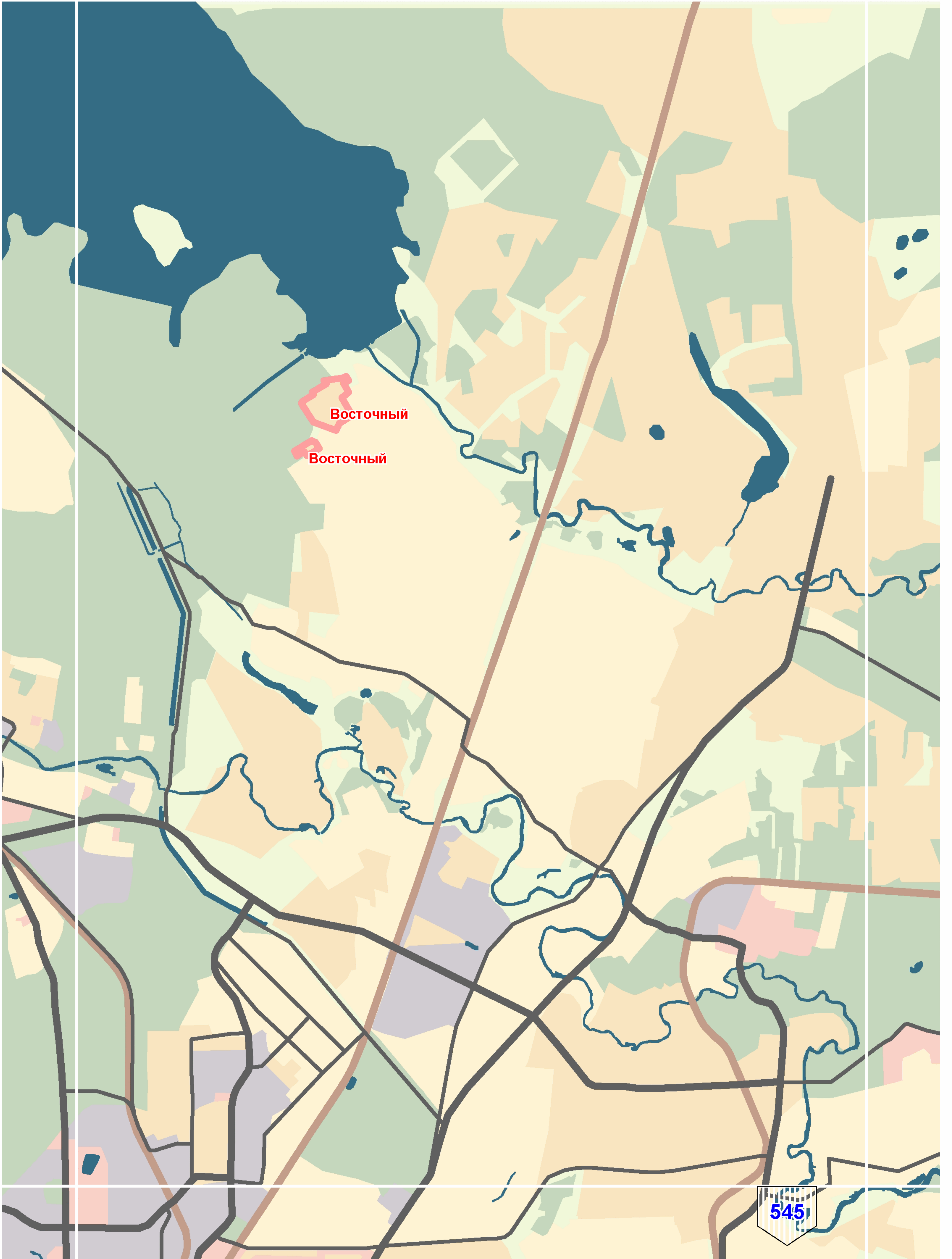
542

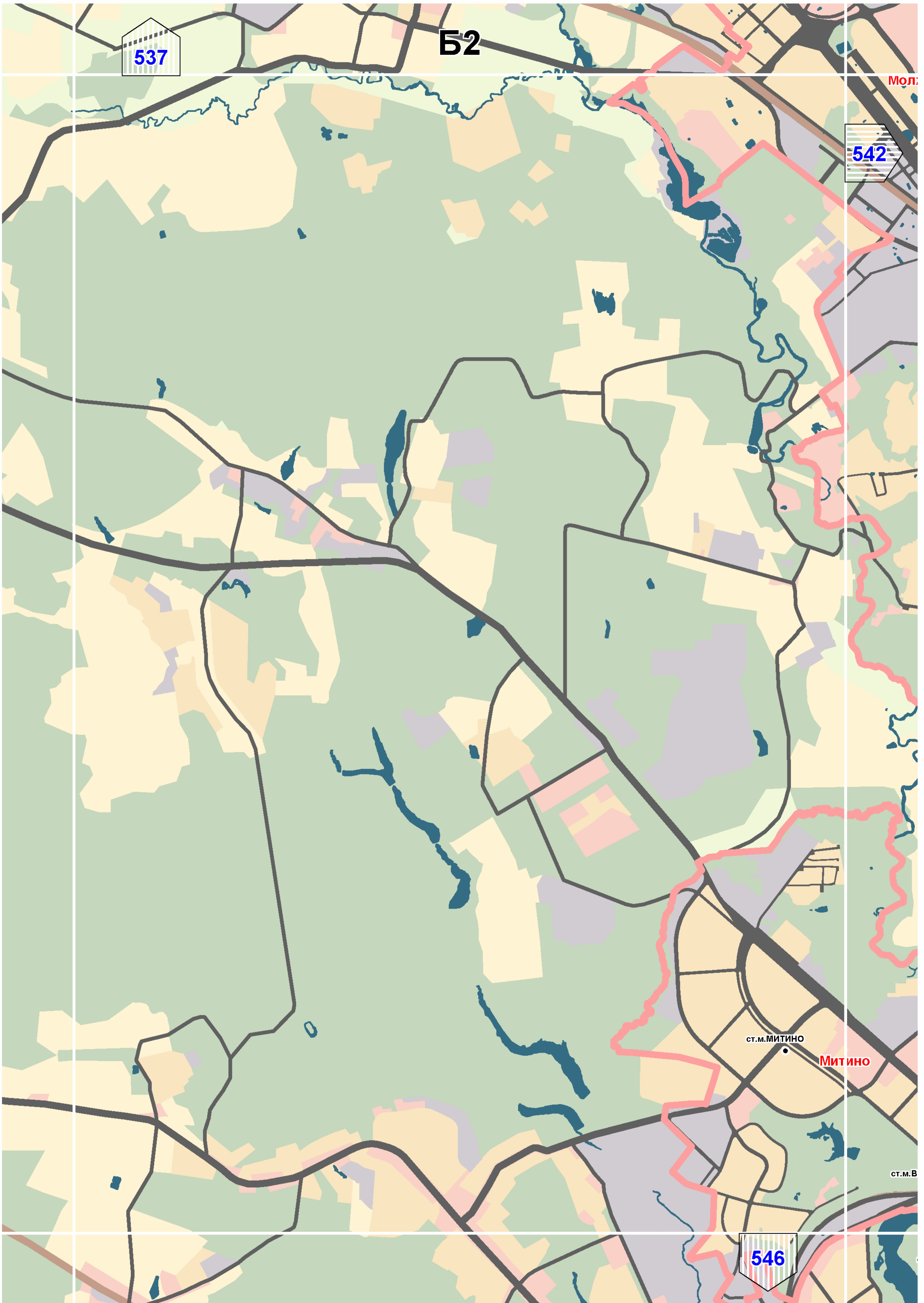


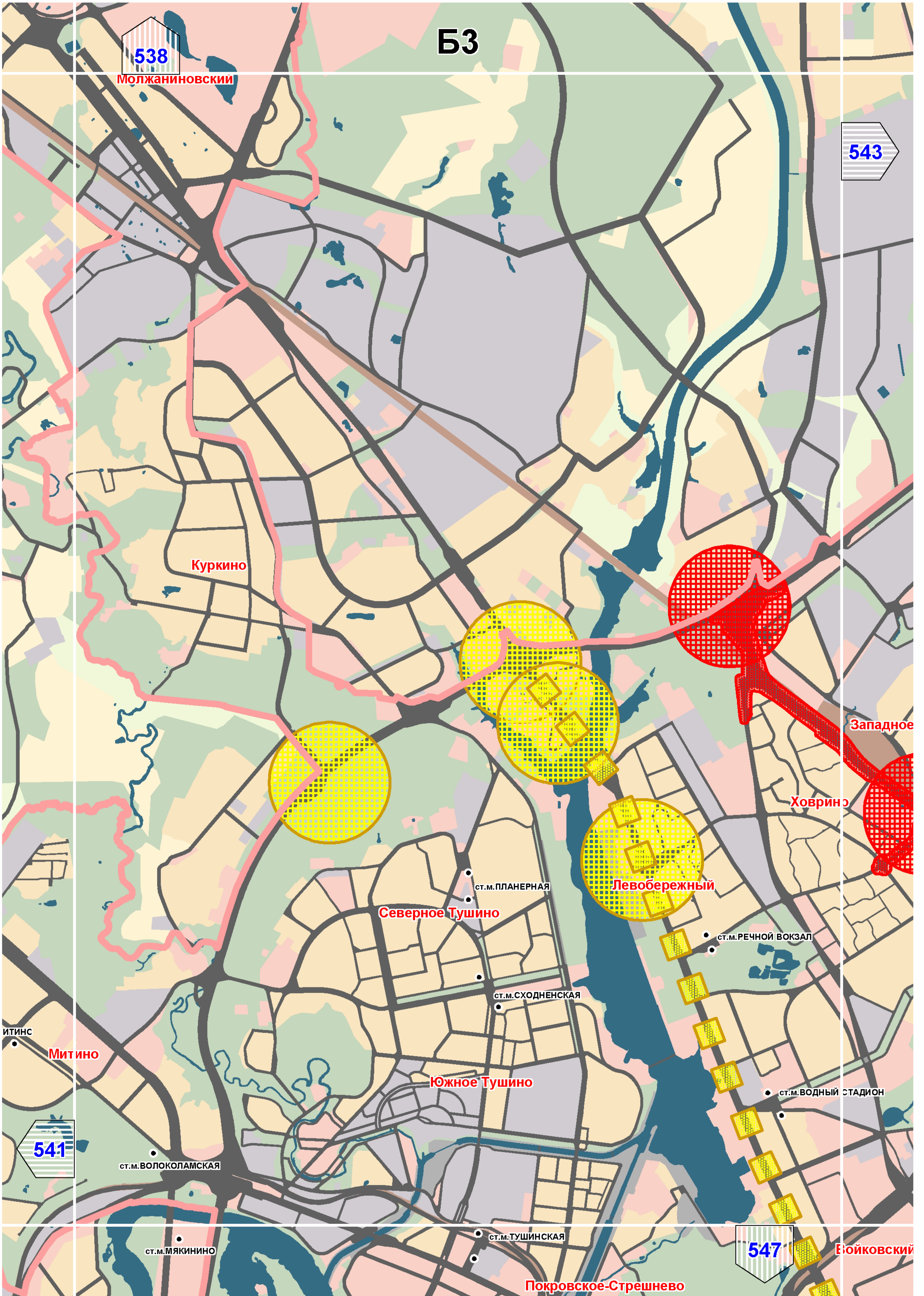
# A4

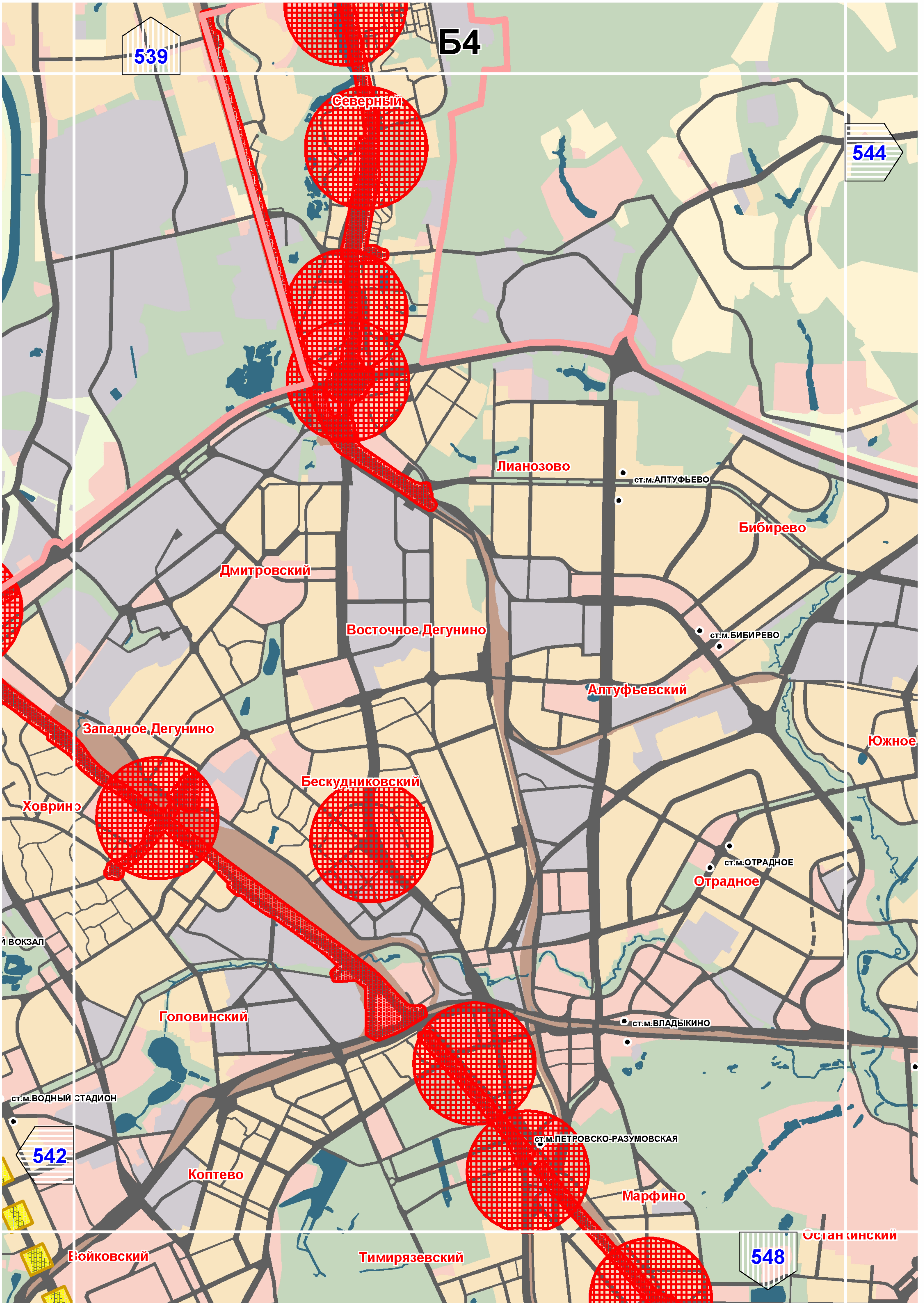


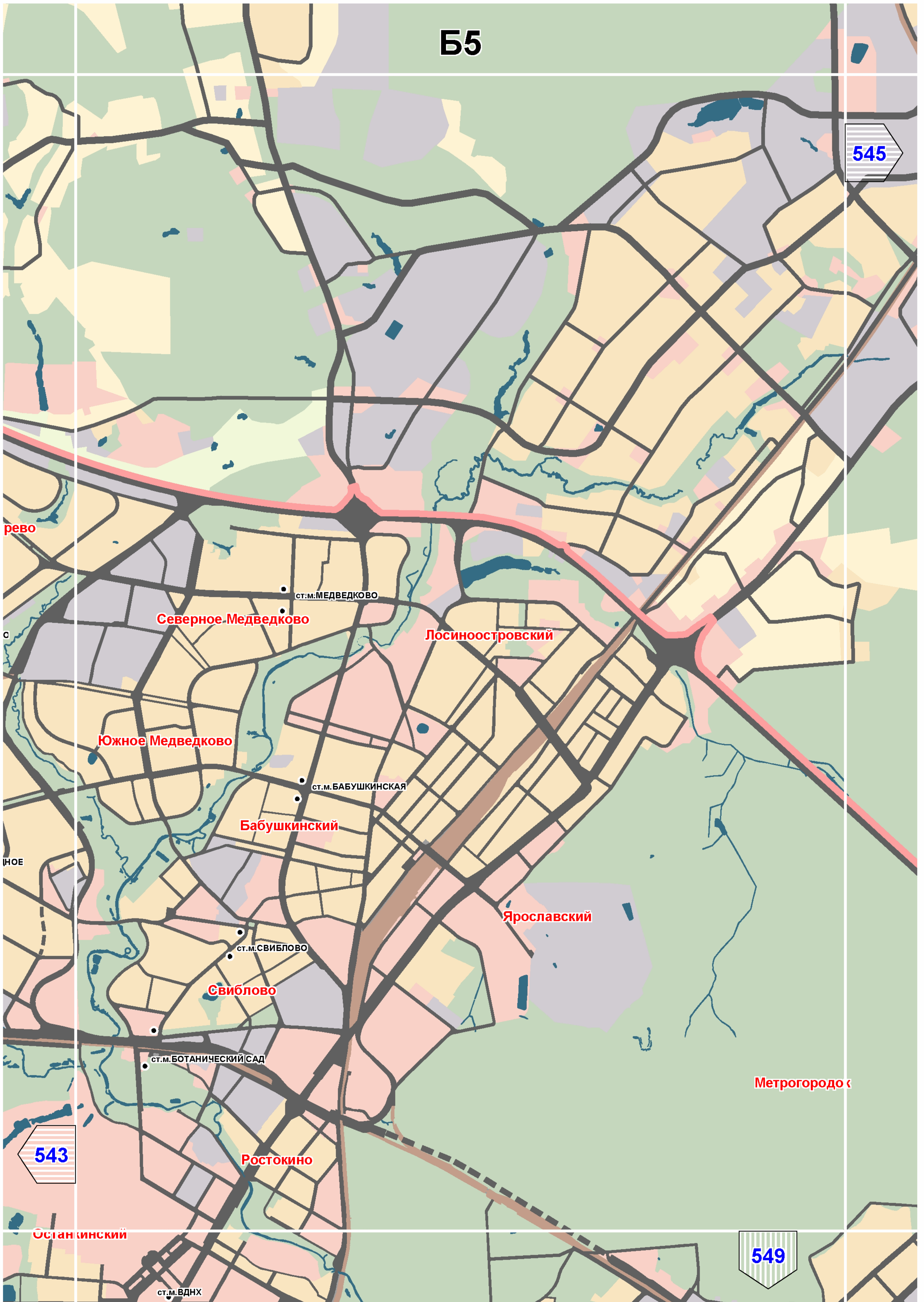
# A6

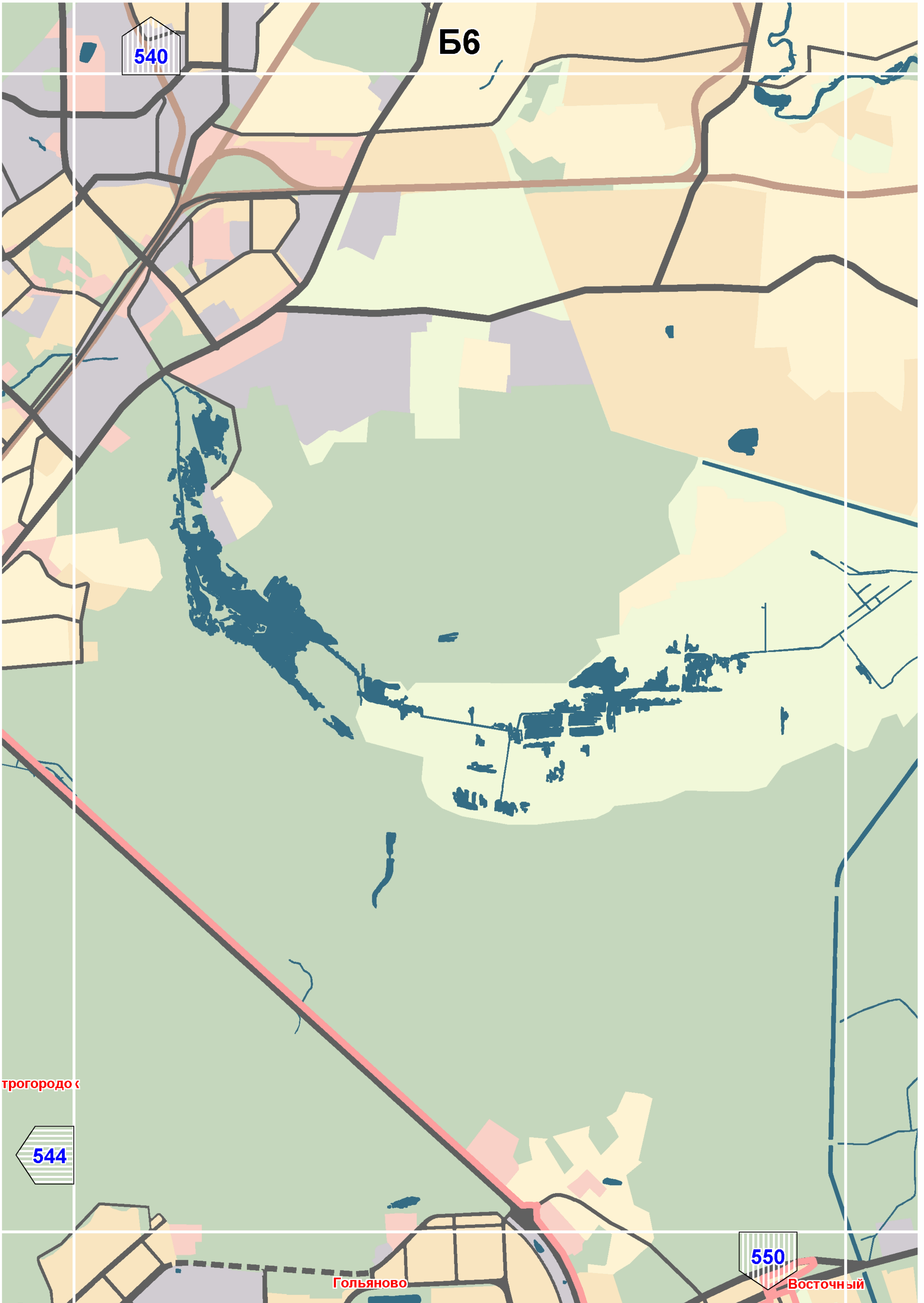












540

Б6

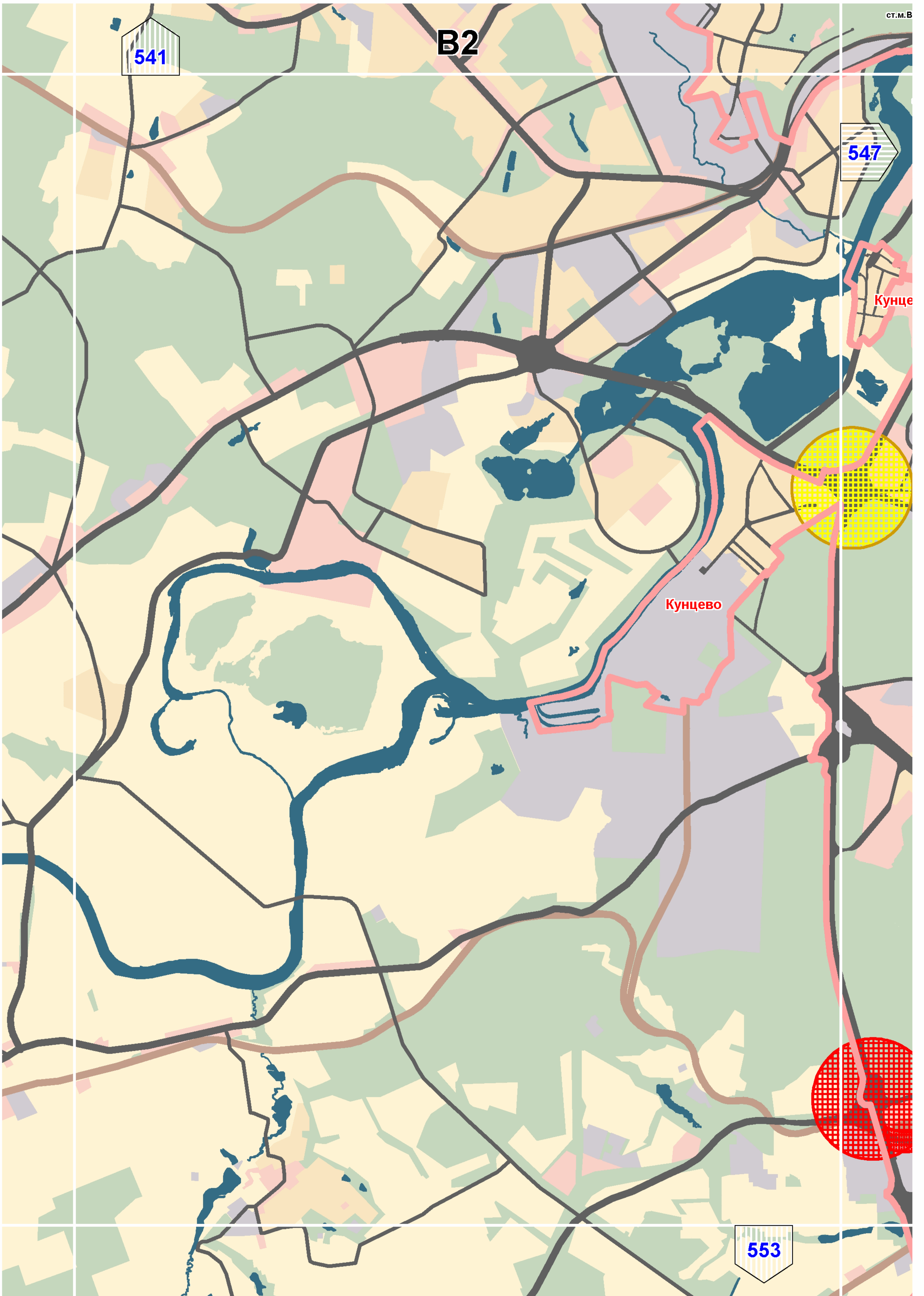
трогородск

544

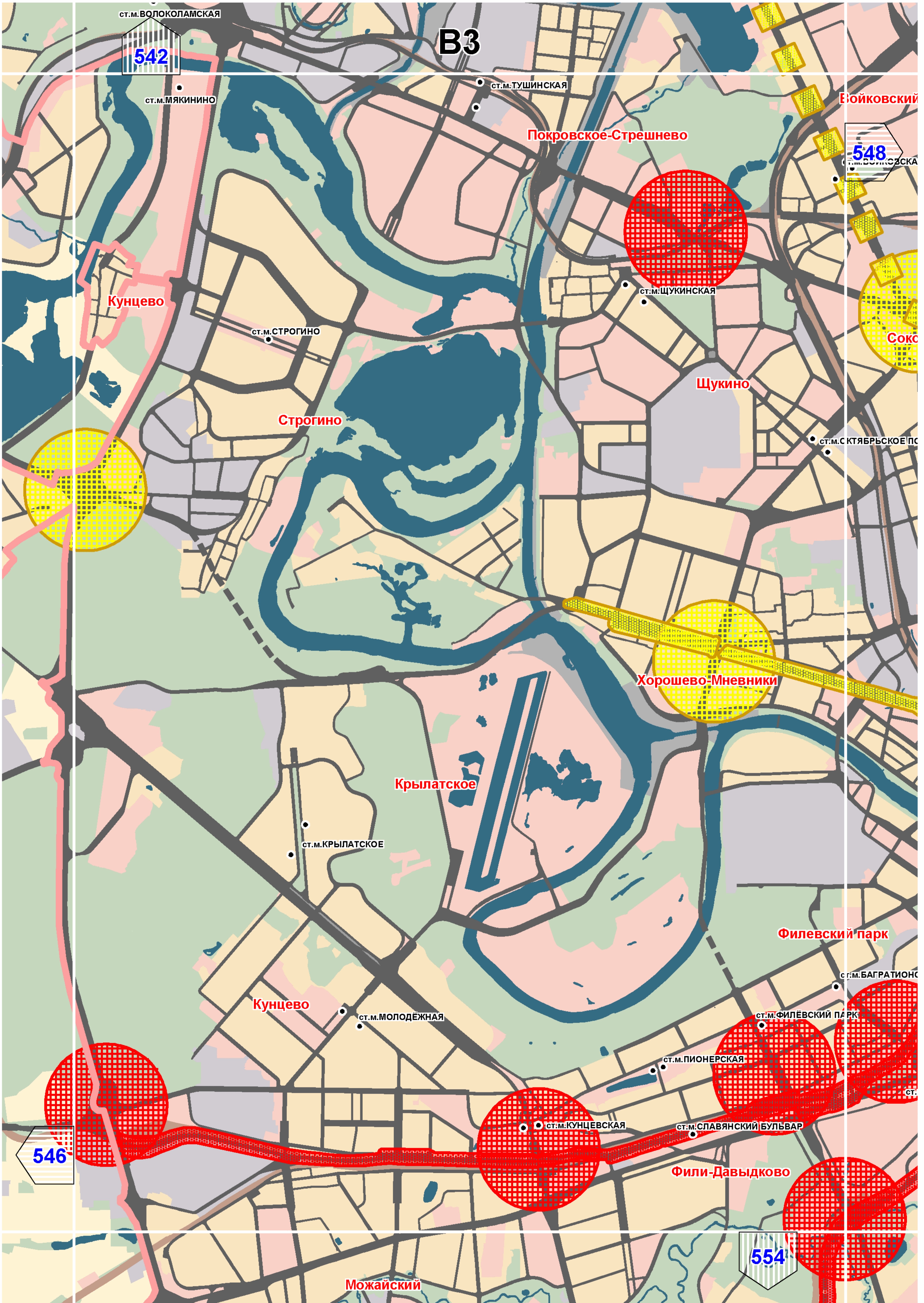
Гольяново

550

Восточный

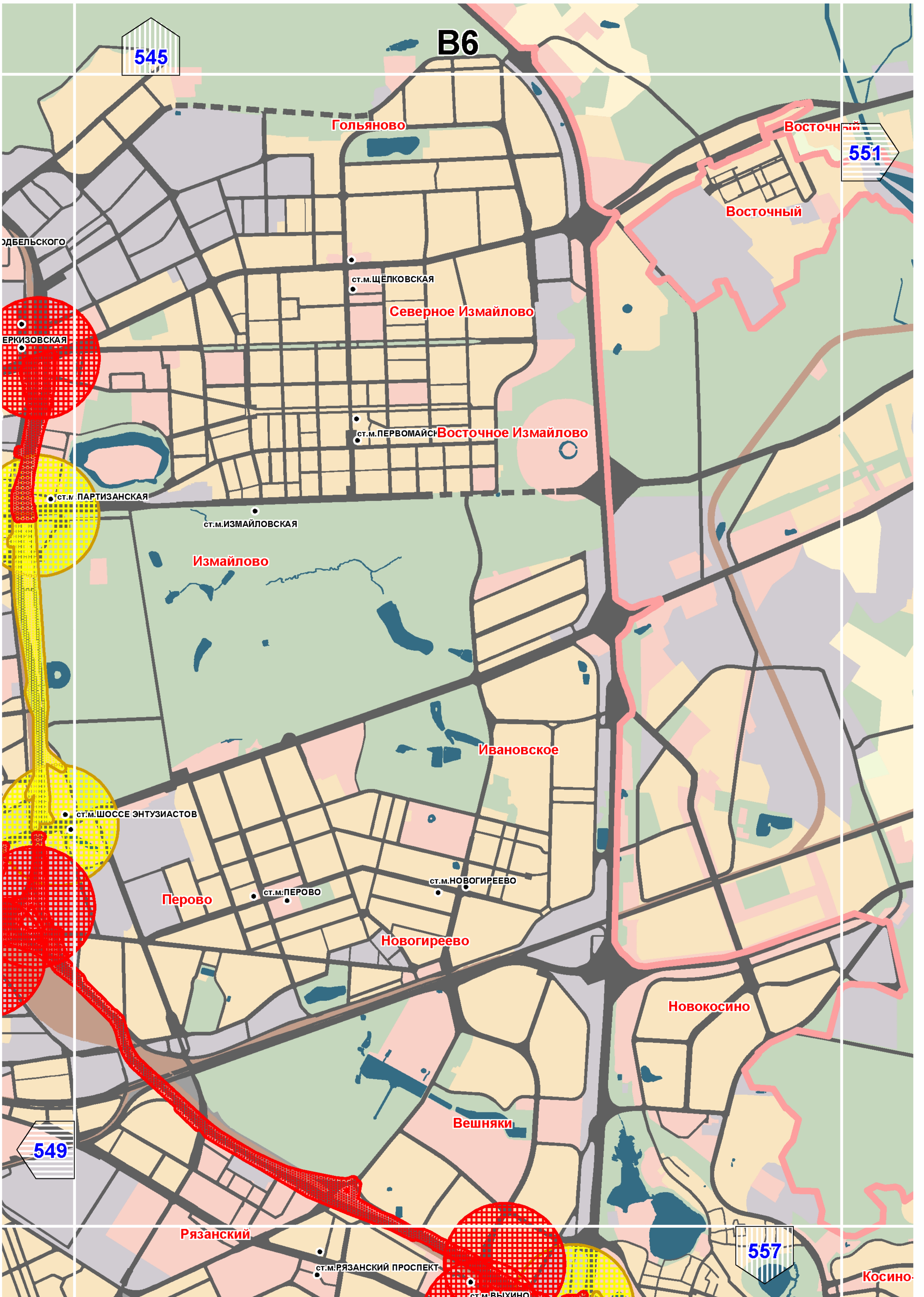


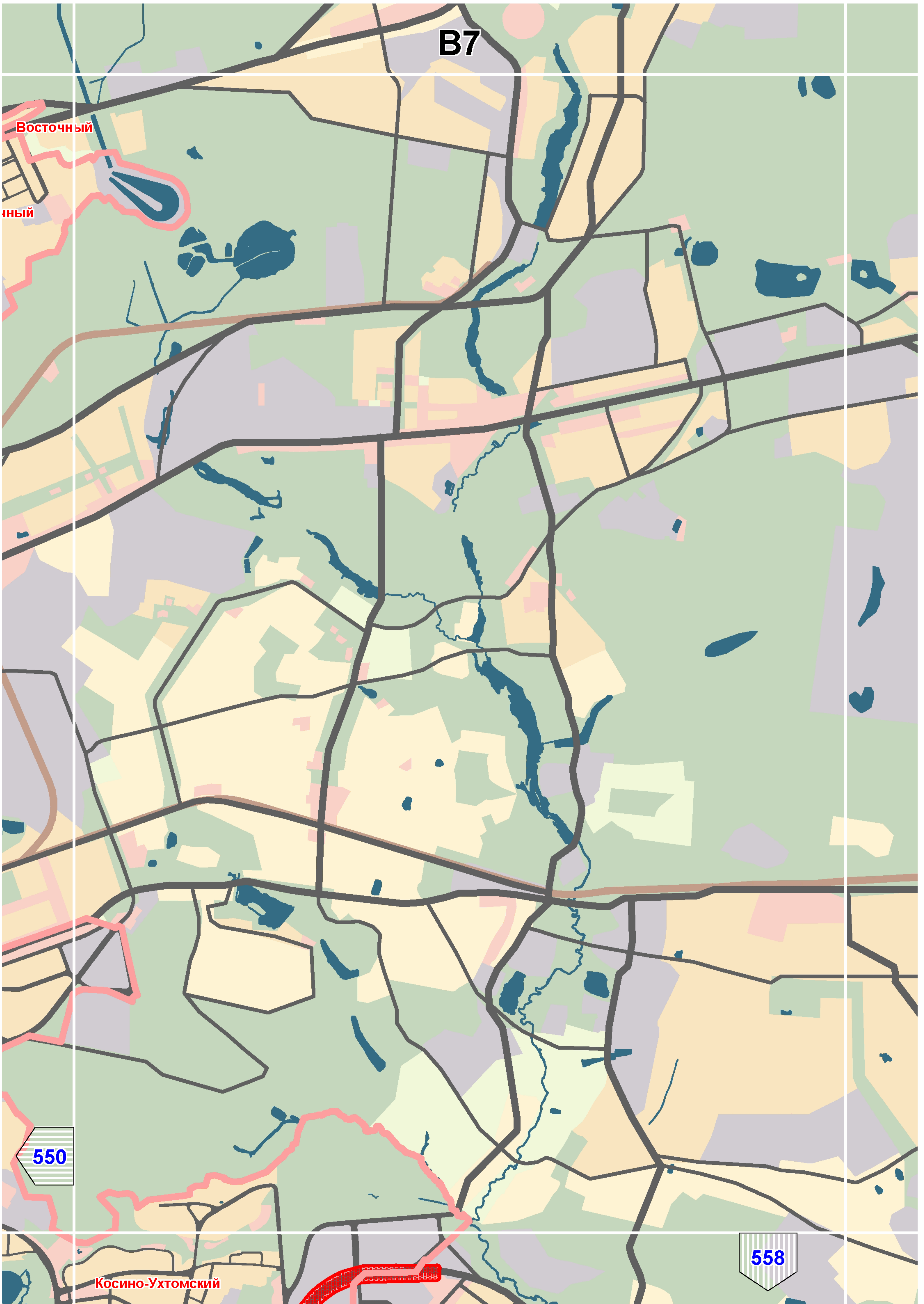


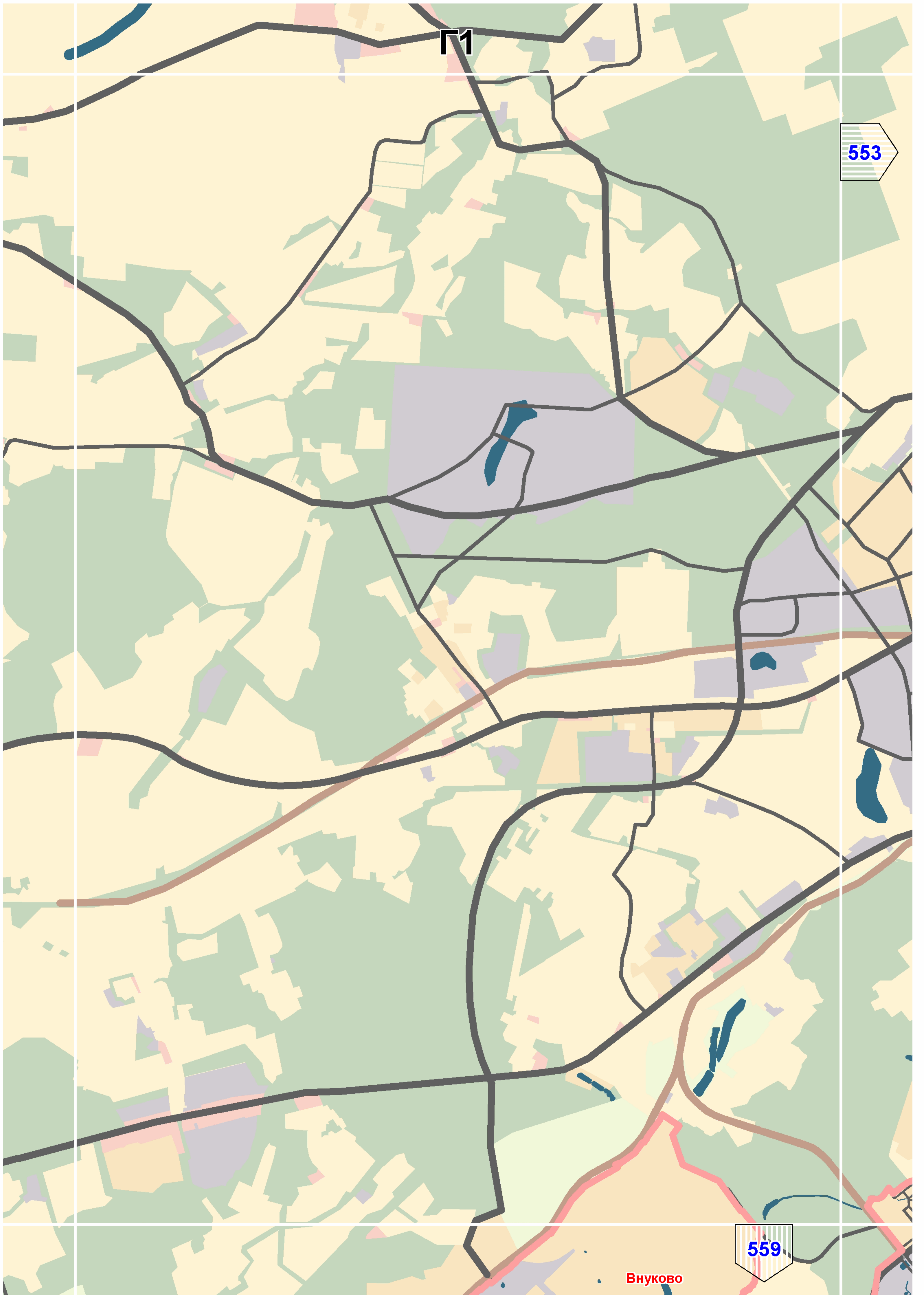


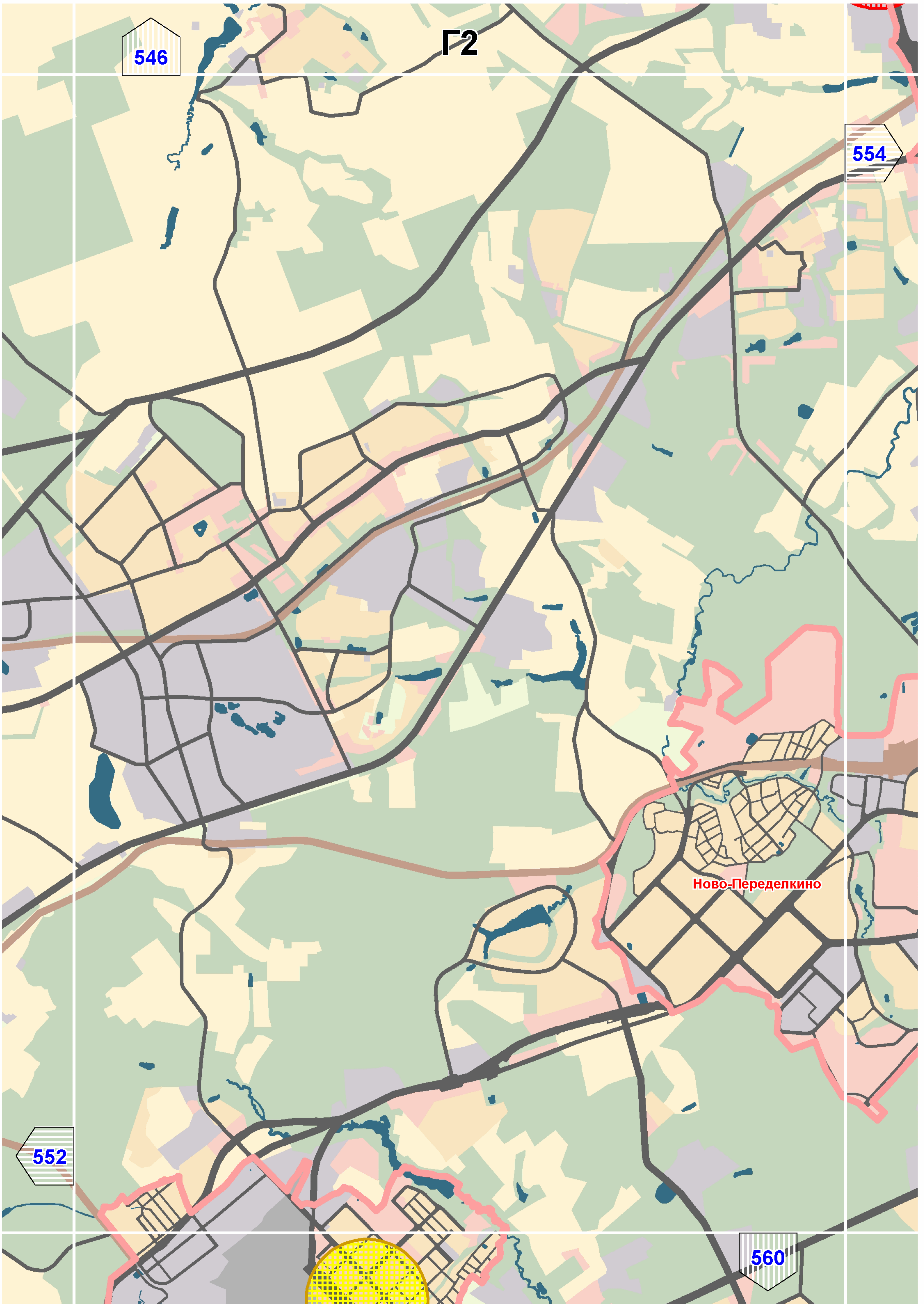


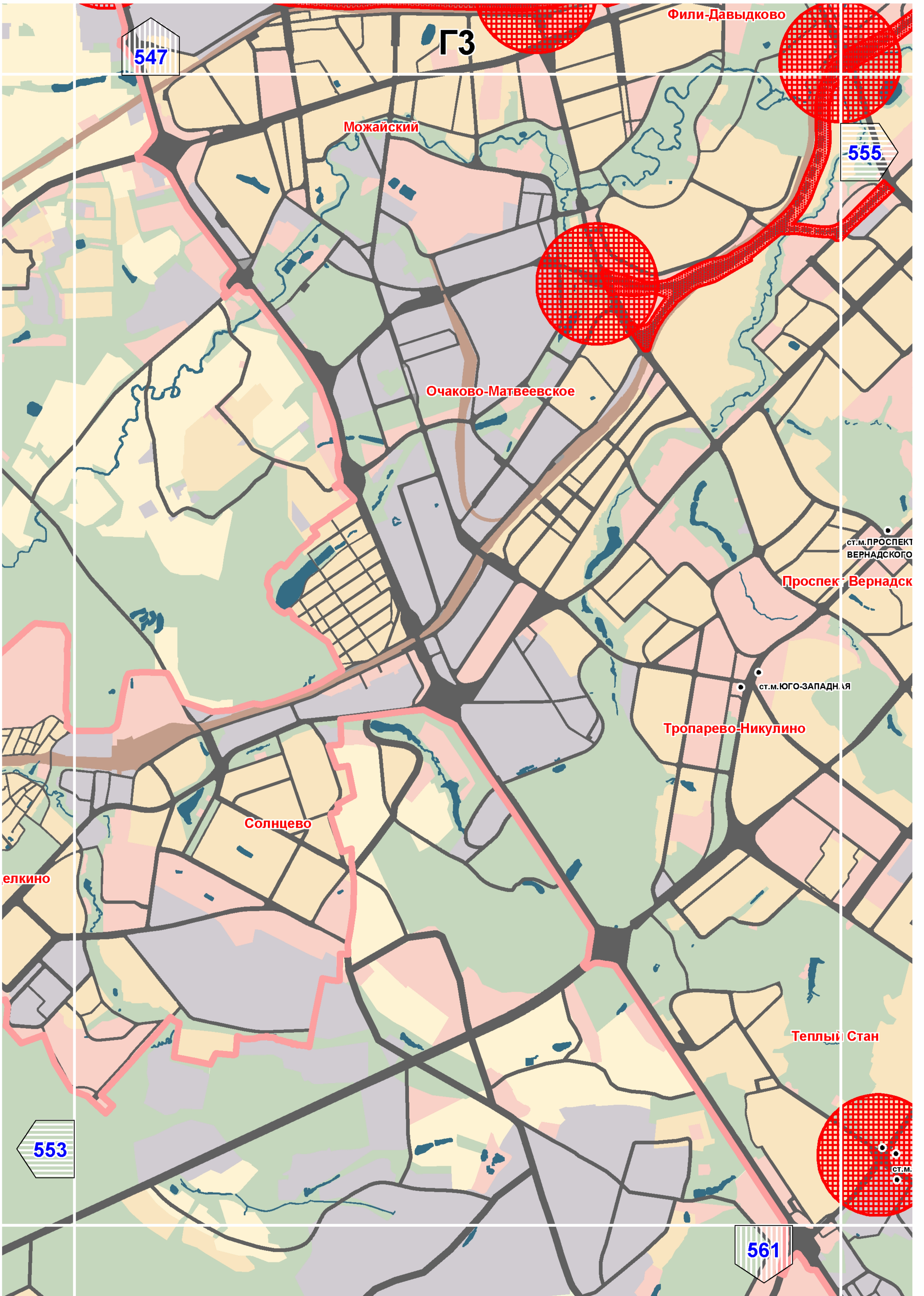




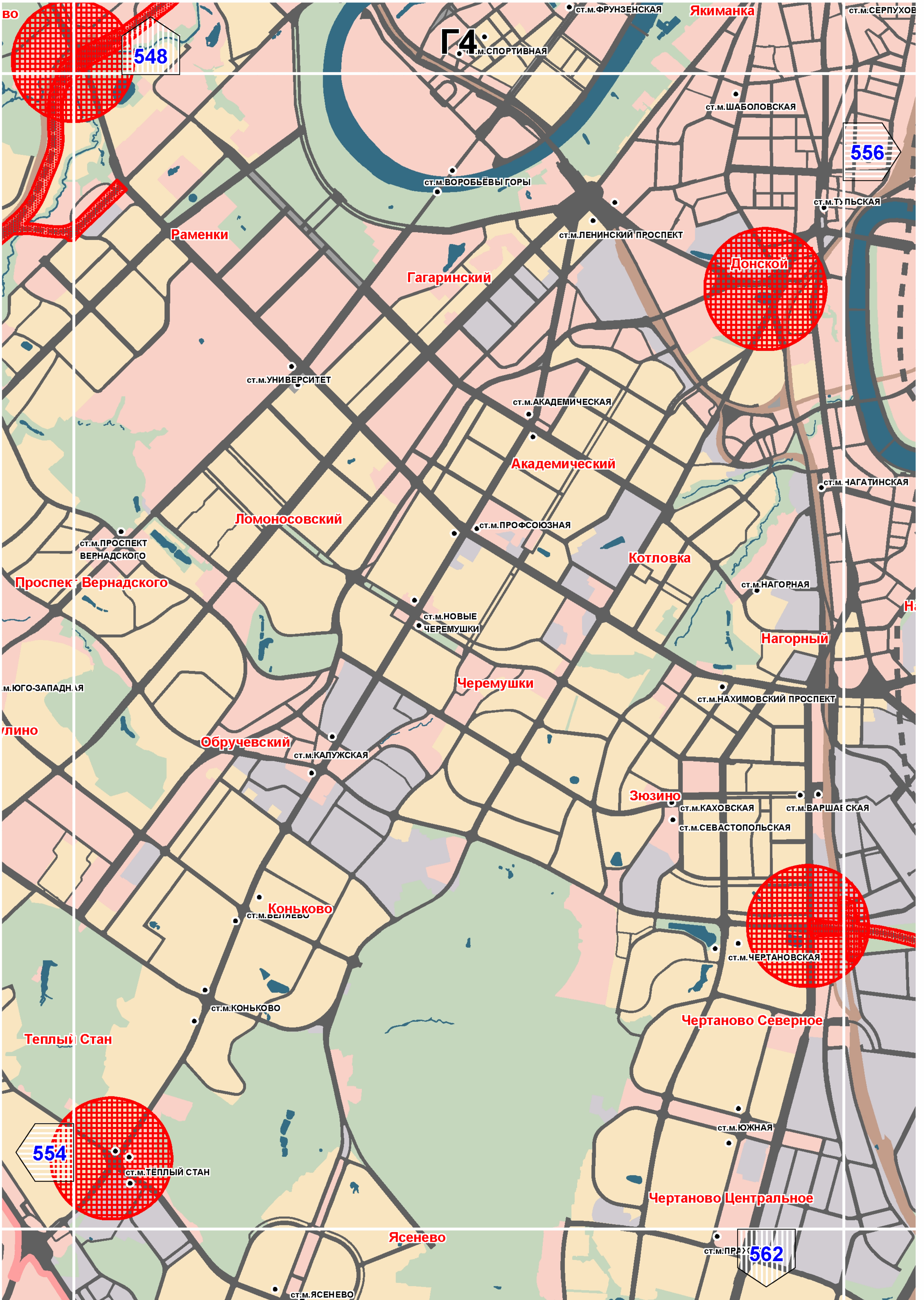


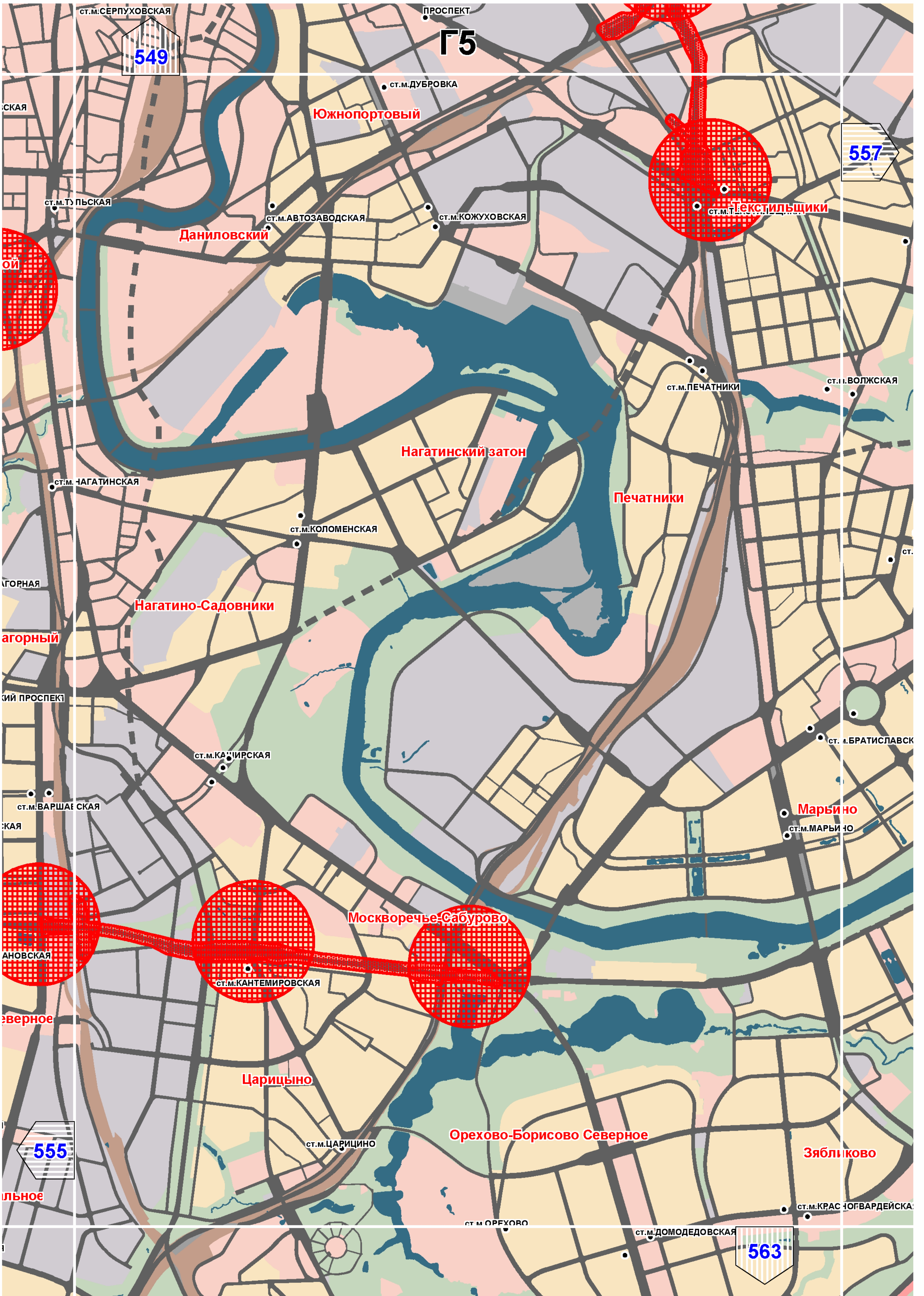


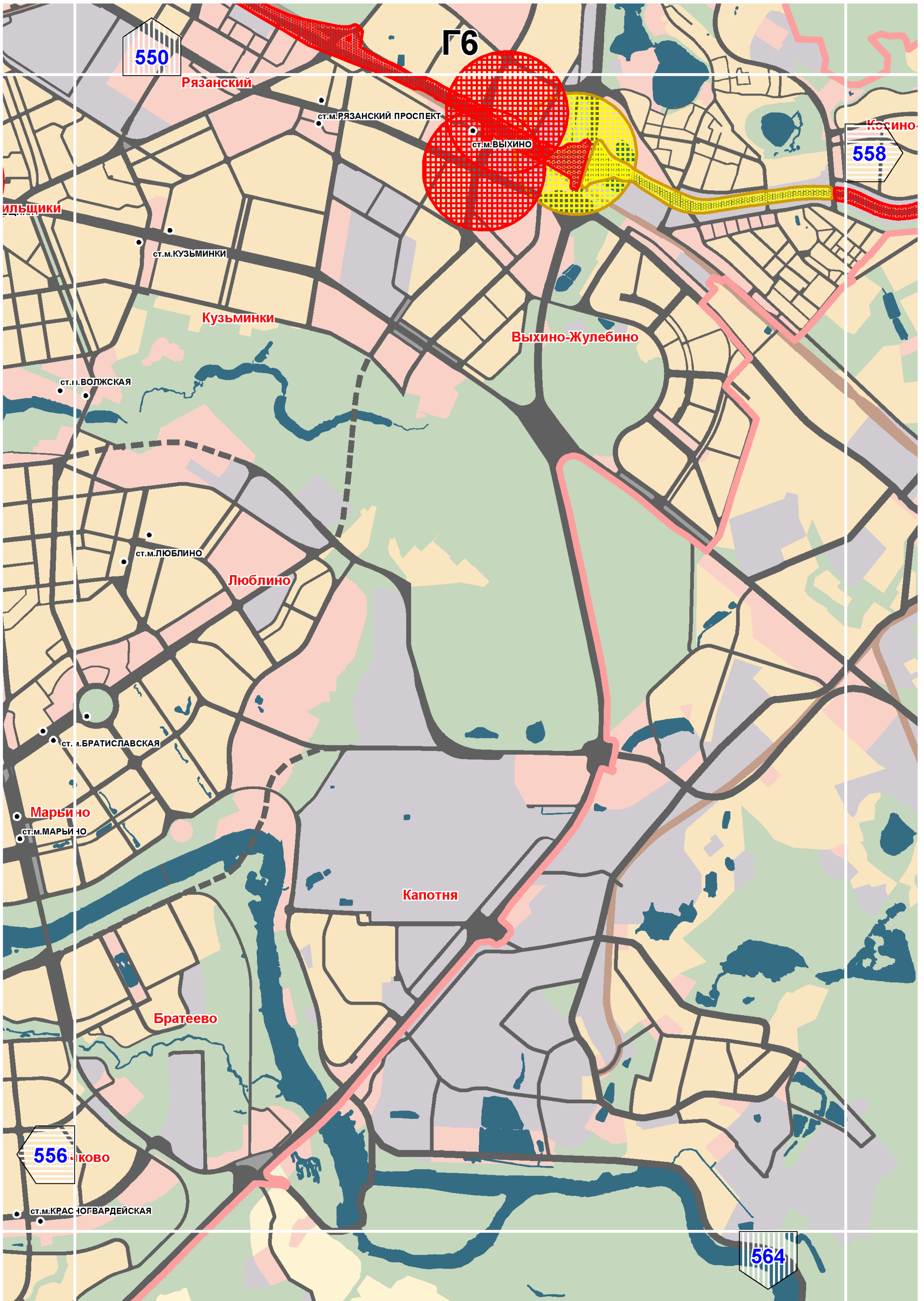


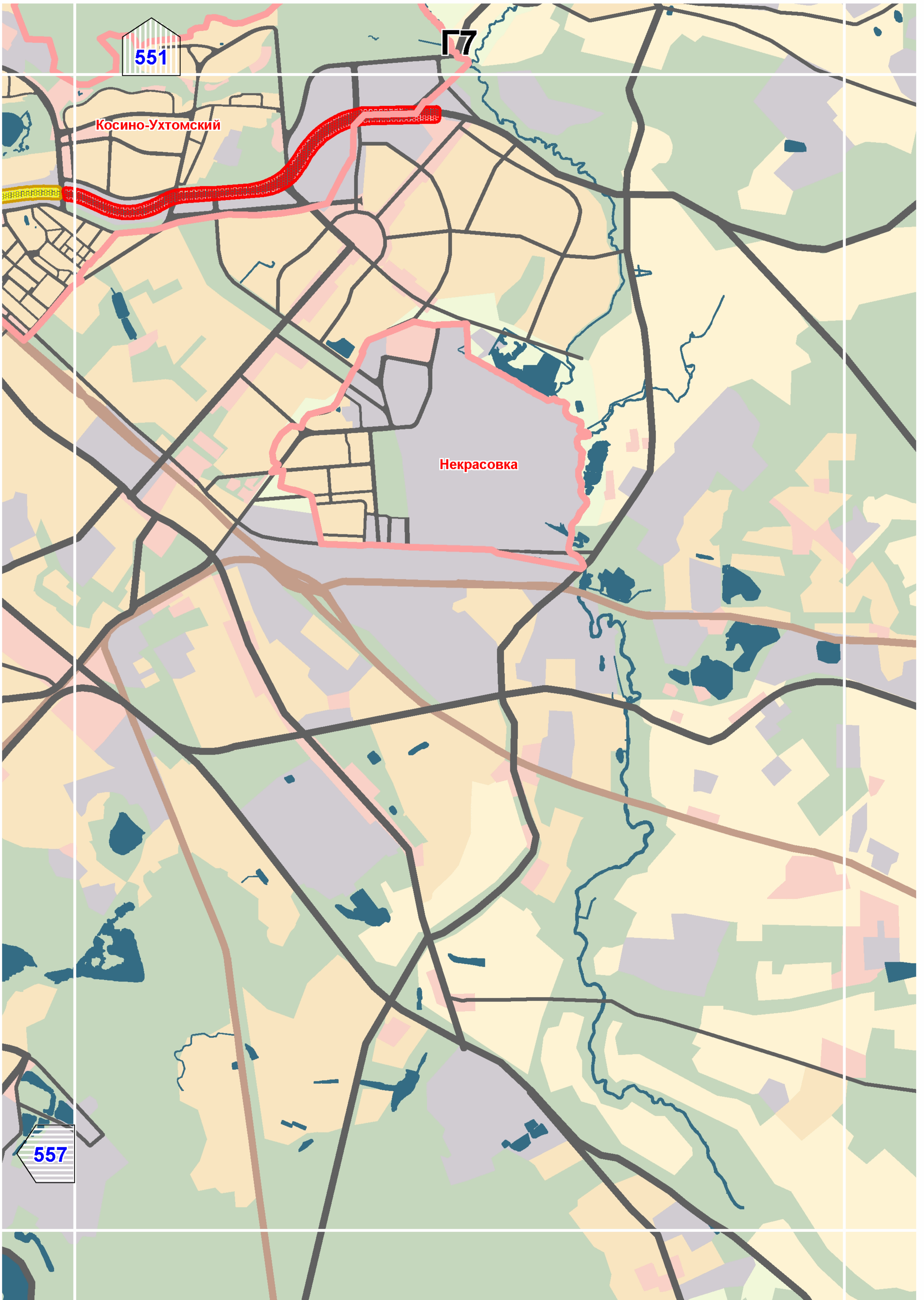


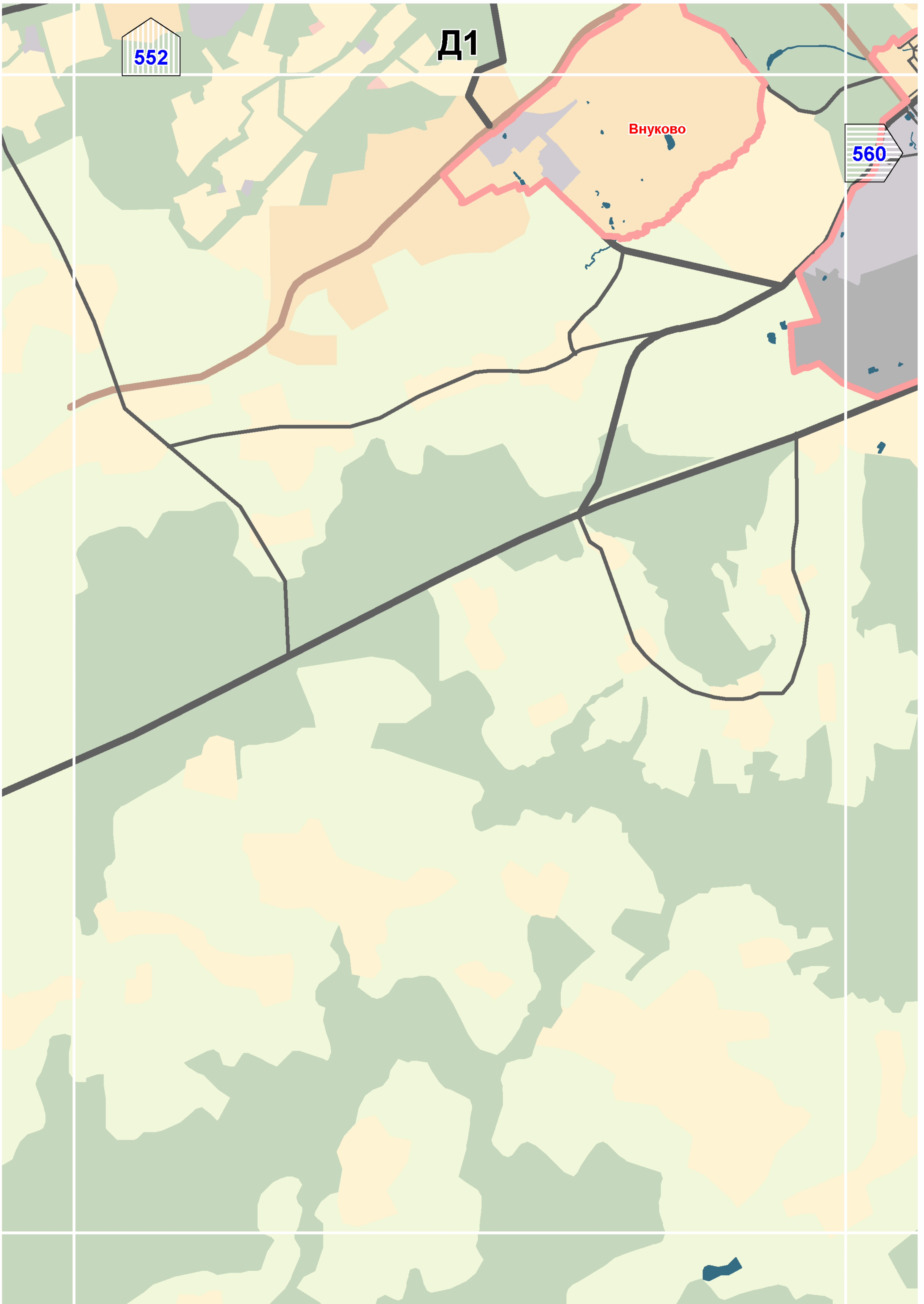


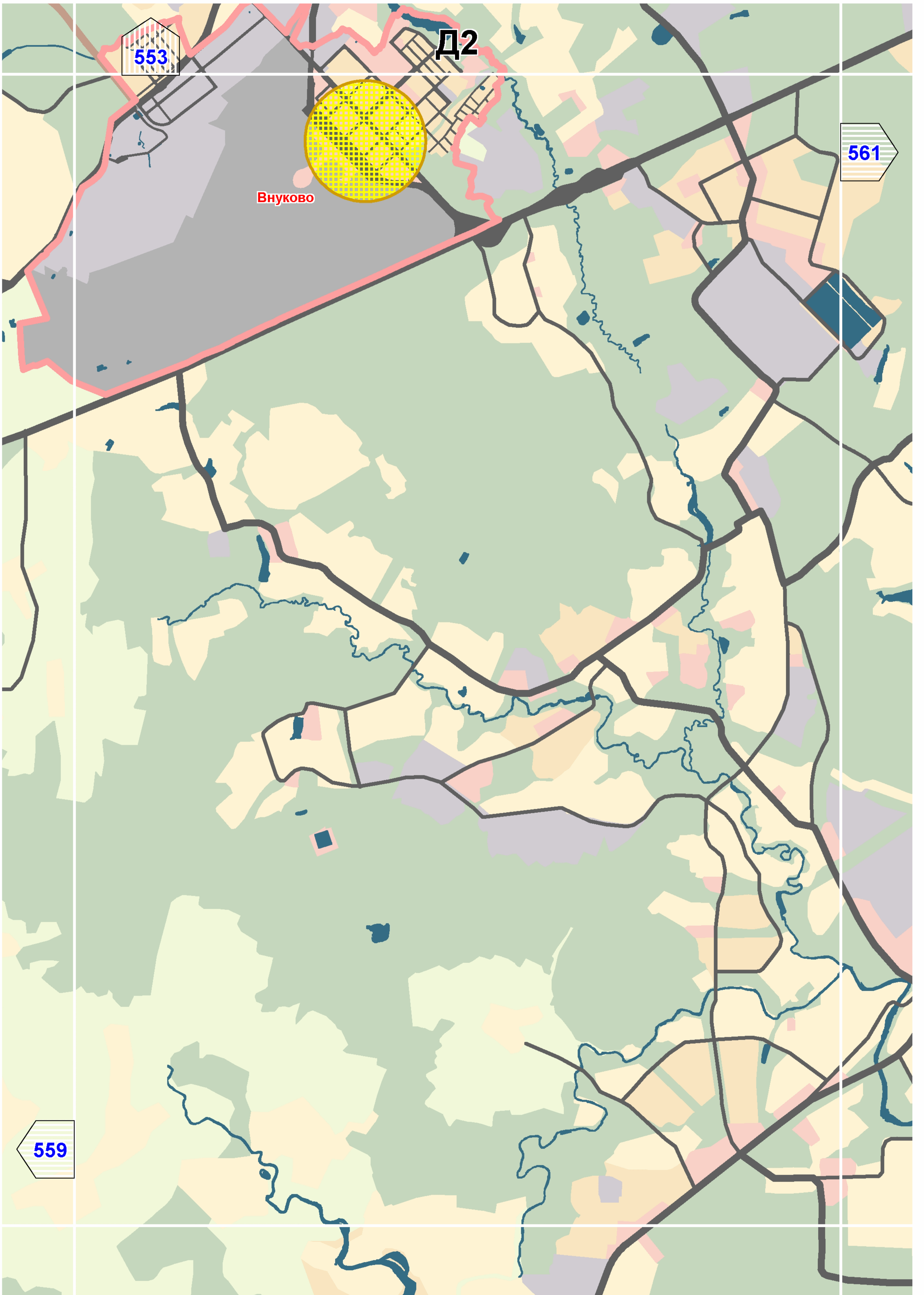


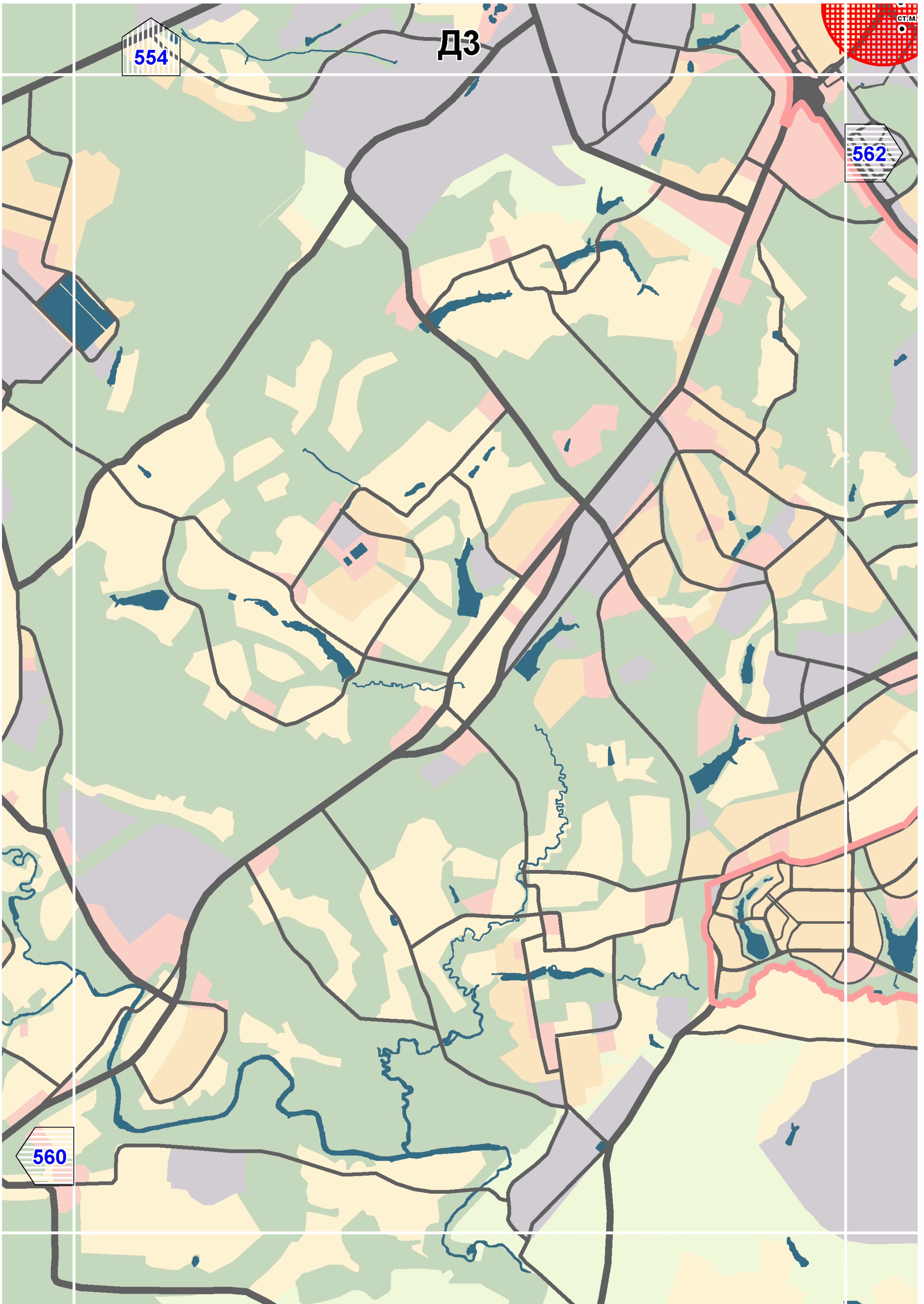


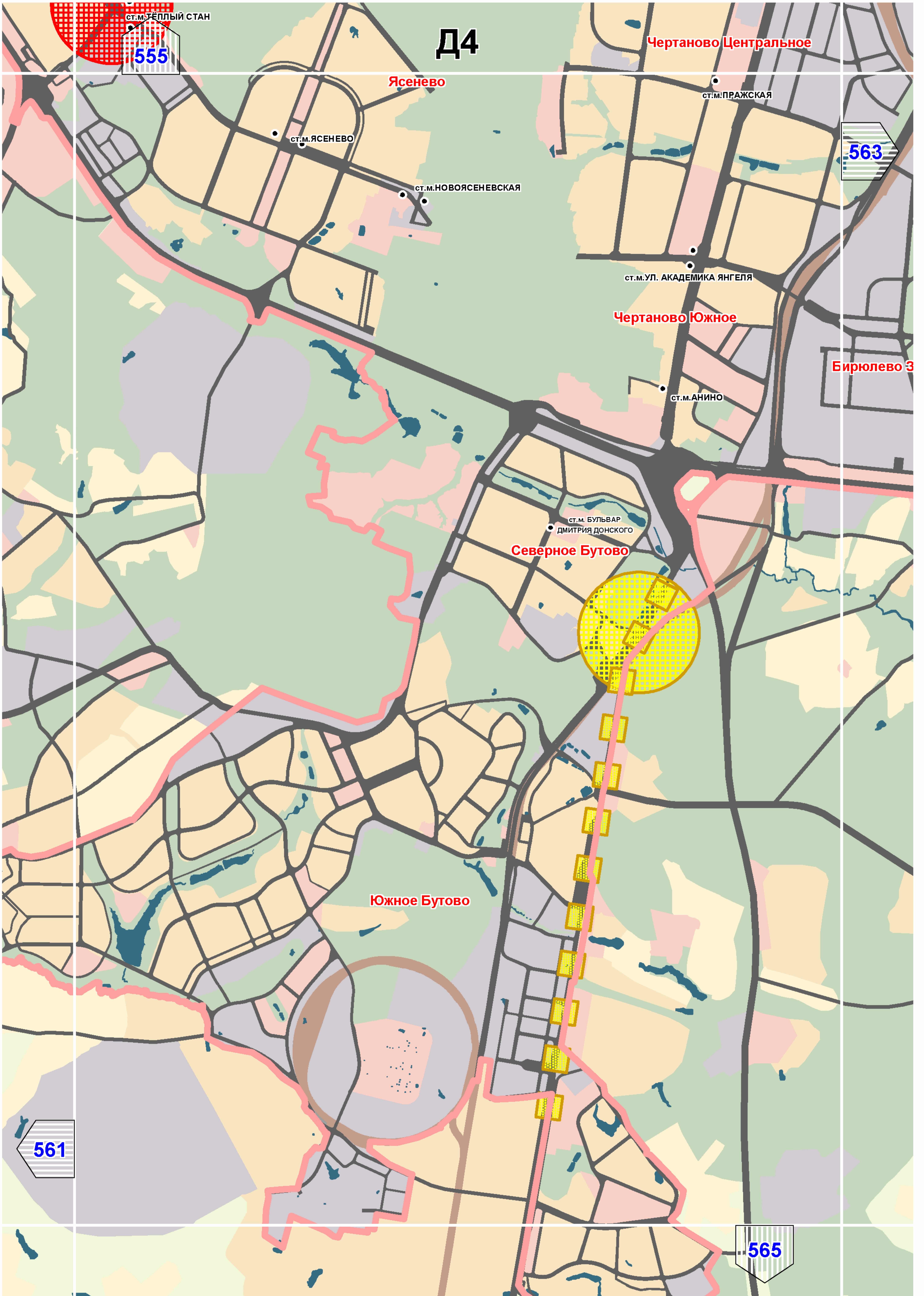




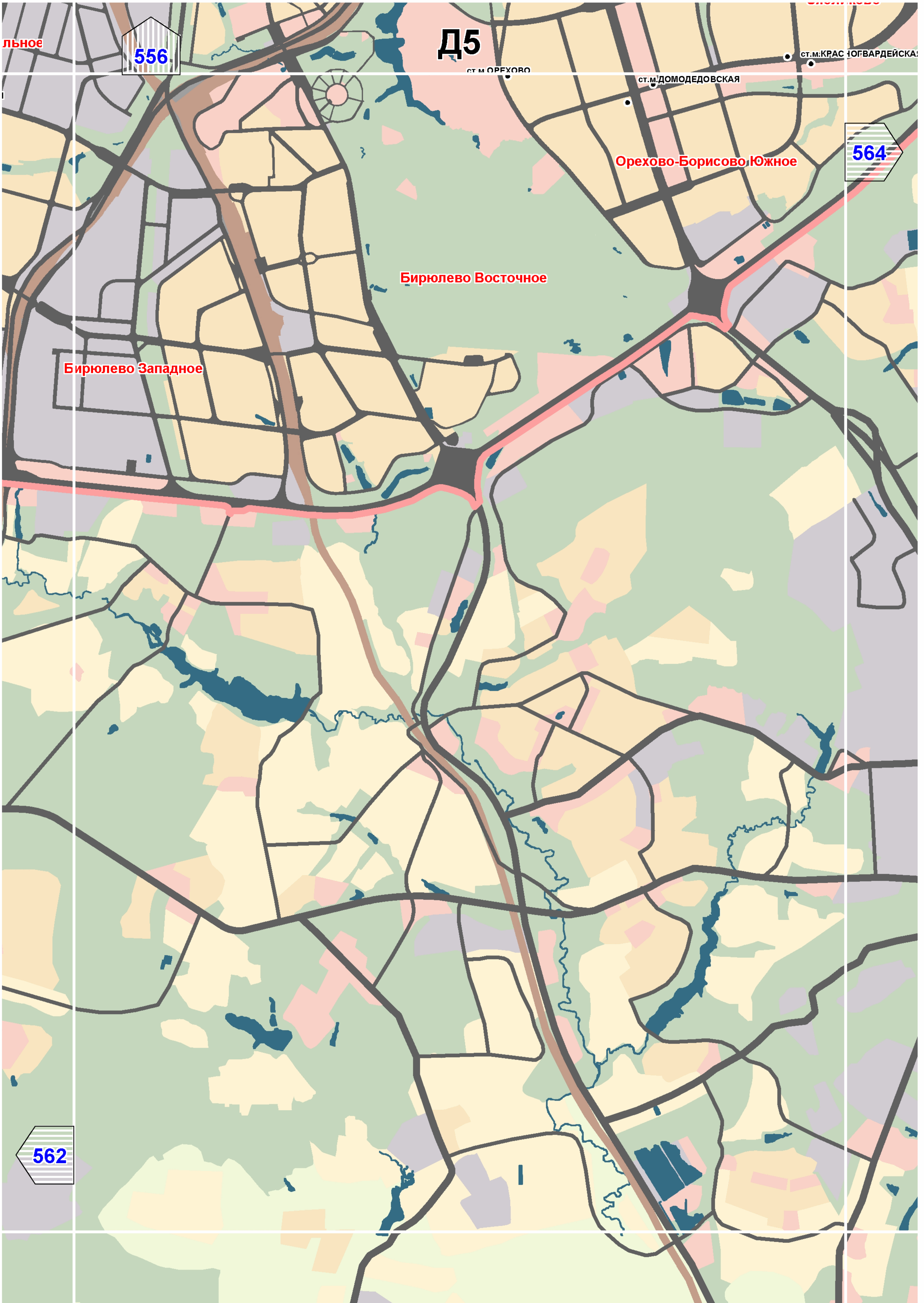


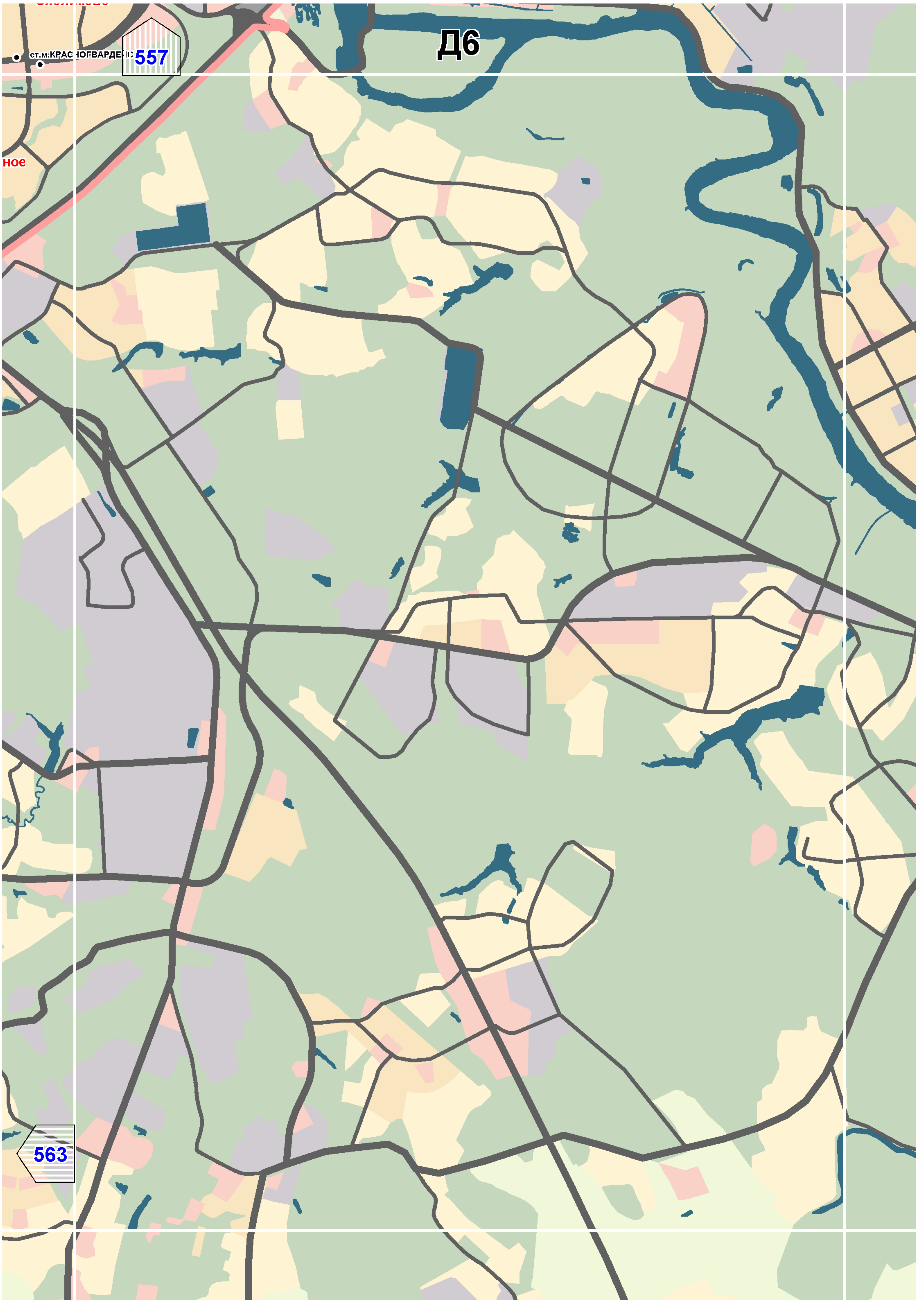












СТ.М.КРАСНОГВАРДЕЙС

557

Д6

НОЕ

563

