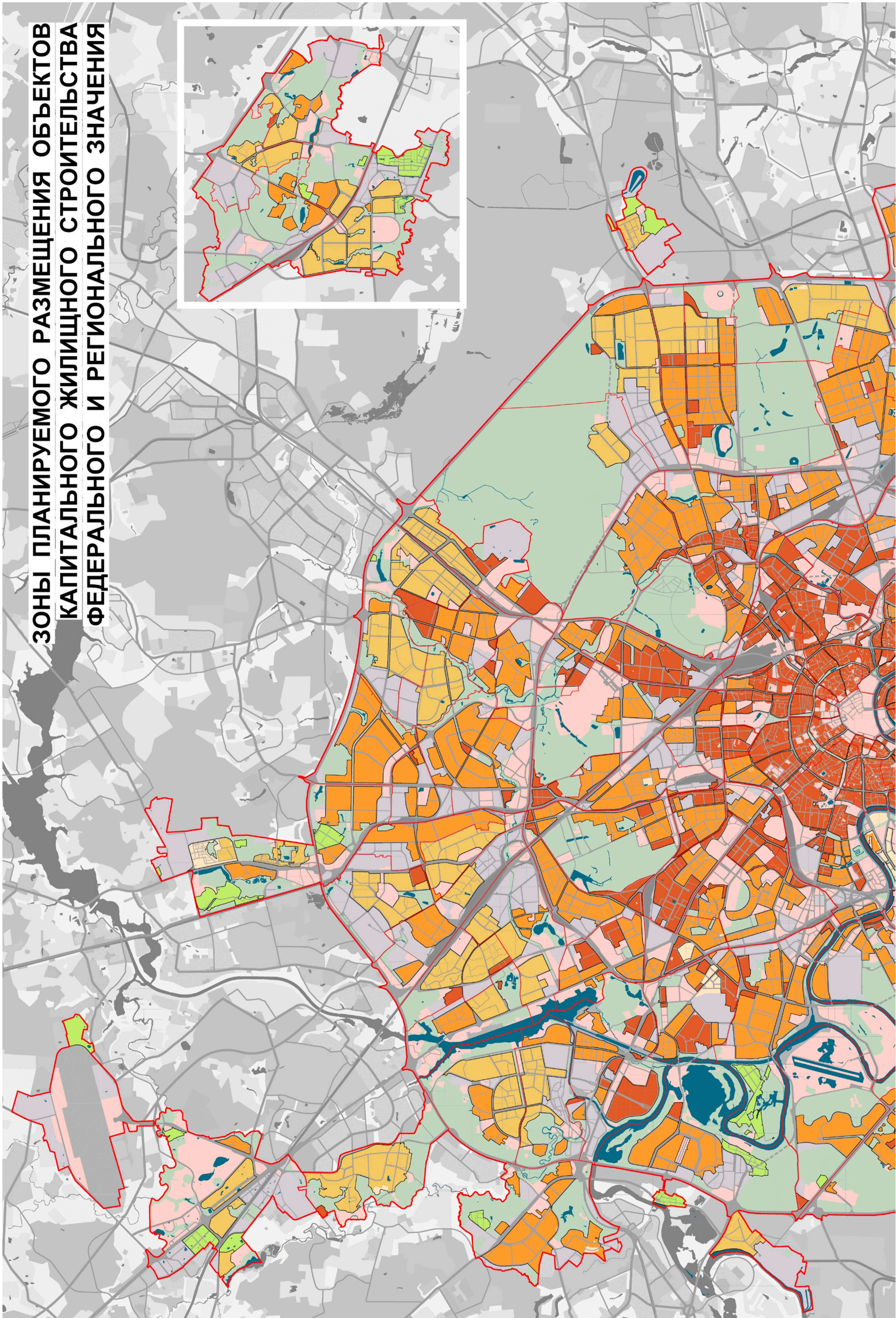


**Зоны планируемого размещения
объектов капитального жилищного
строительства
федерального и регионального
значения**

Масштаб 1:25000



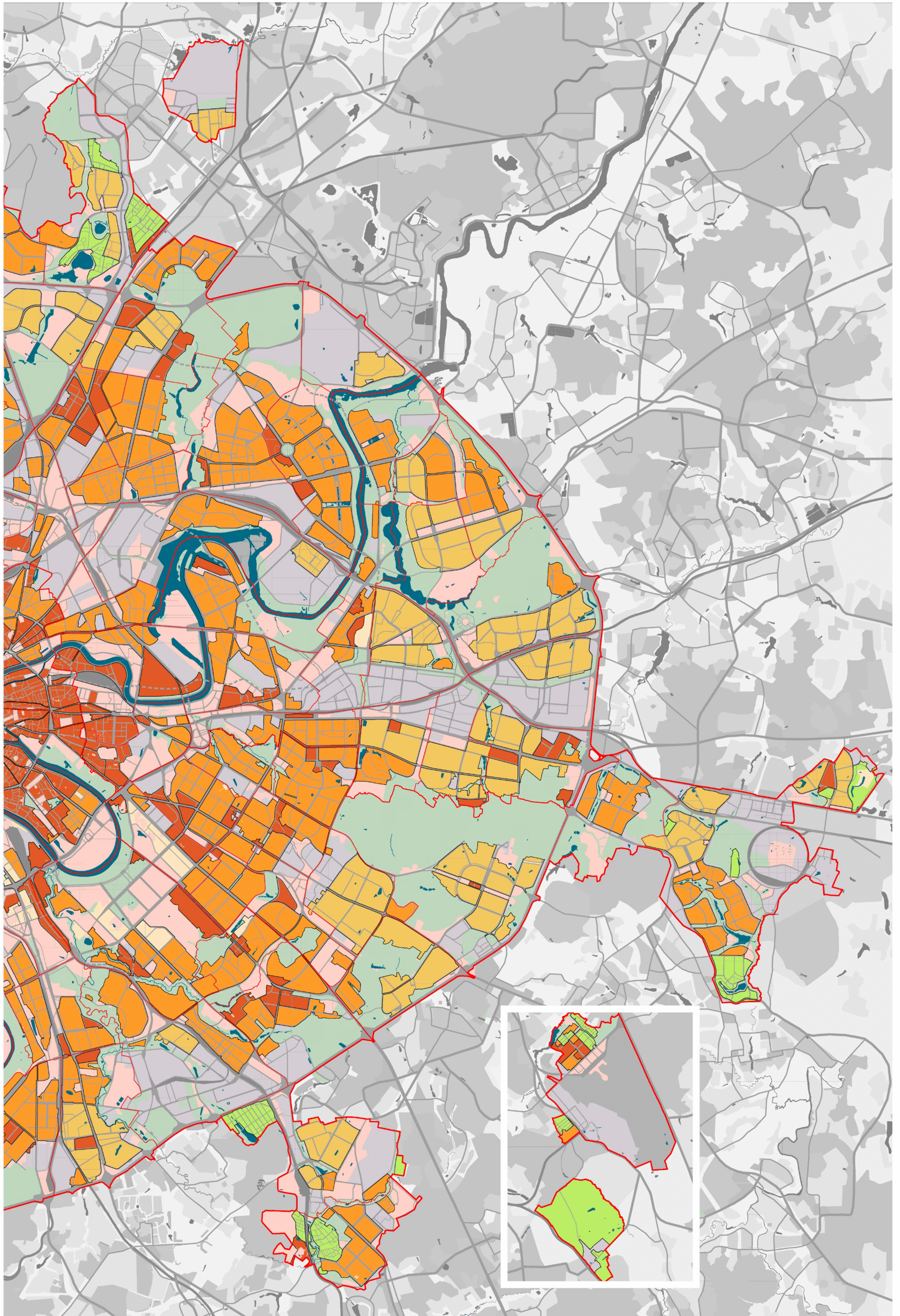
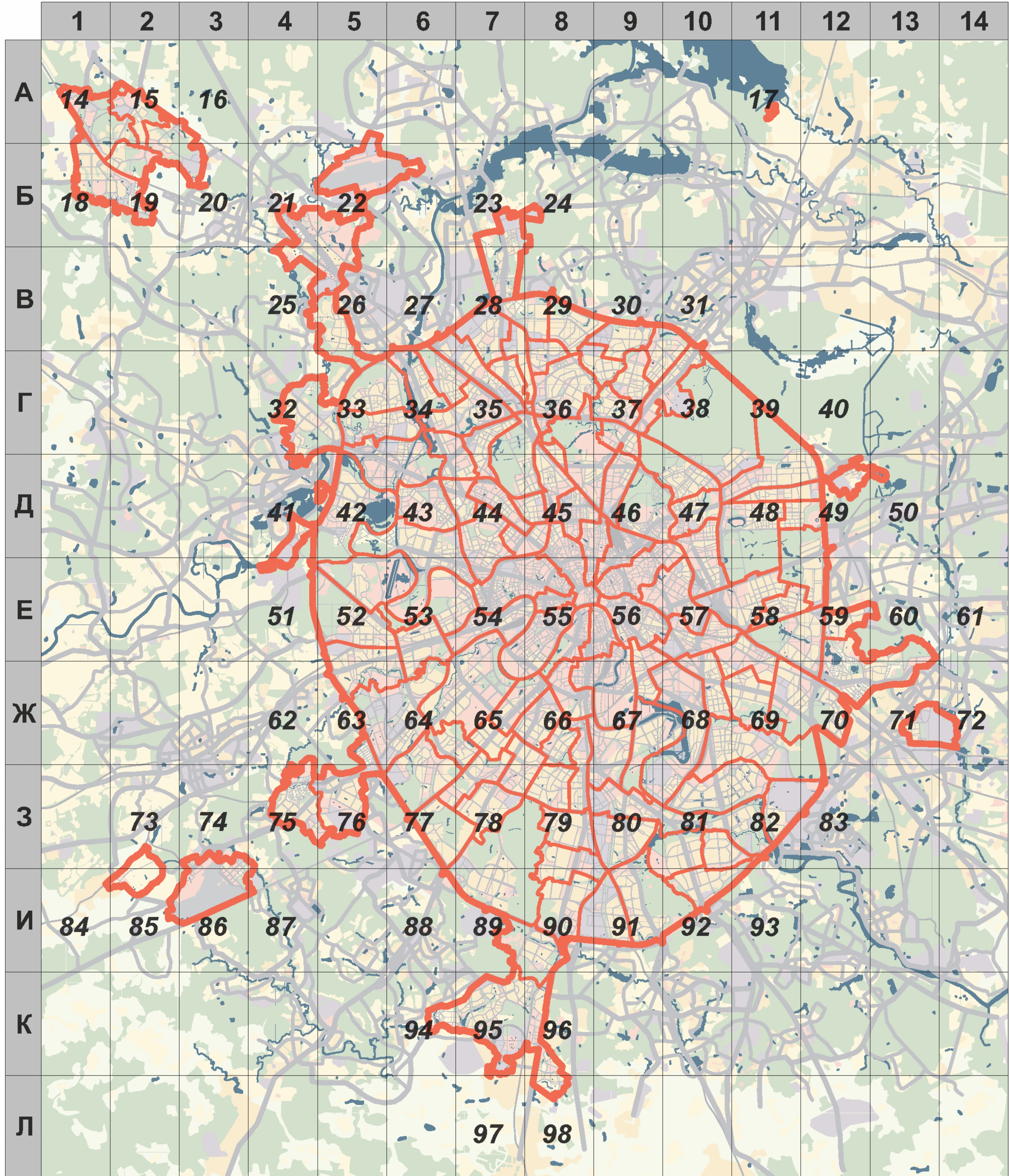


СХЕМА РАСПОЛОЖЕНИЯ ЛИСТОВ КАРТЫ

МАСШТАБ 1:25000







1

- НОМЕР СТРАНИЦЫ АТЛАСА, НА КОТОРОЙ РАСПОЛОЖЕН
СООТВЕТСТВУЮЩИЙ ЛИСТ КАРТЫ

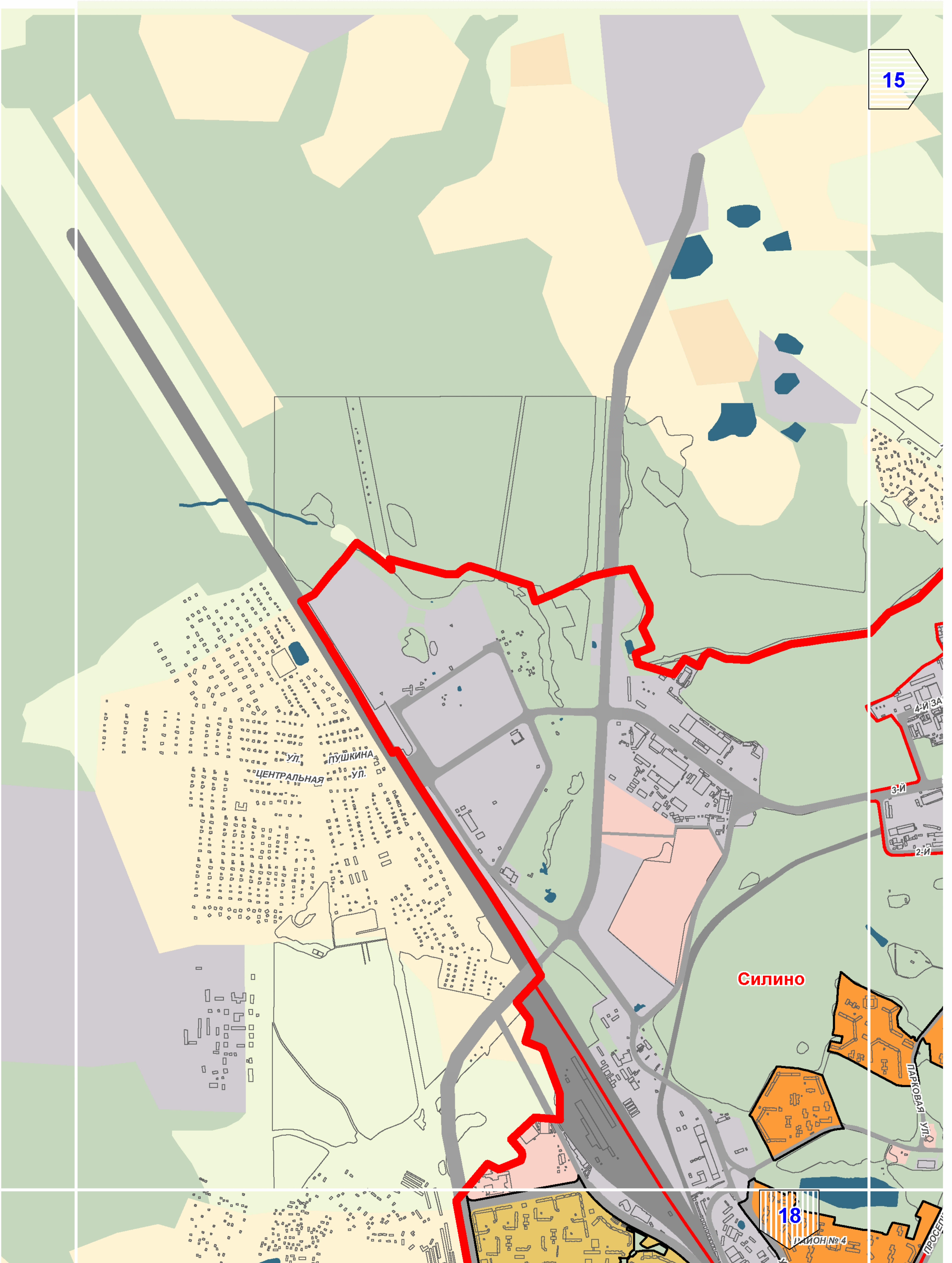
УСЛОВНЫЕ ОБОЗНАЧЕНИЯ:

**ЗОНЫ ПЛАНИРУЕМОГО РАЗМЕЩЕНИЯ ОБЪЕКТОВ
КАПИТАЛЬНОГО ЖИЛИЩНОГО СТРОИТЕЛЬСТВА,
иных объектов капитального строительства,
предусмотренных региональными нормативами
градостроительного проектирования в городе Москве**

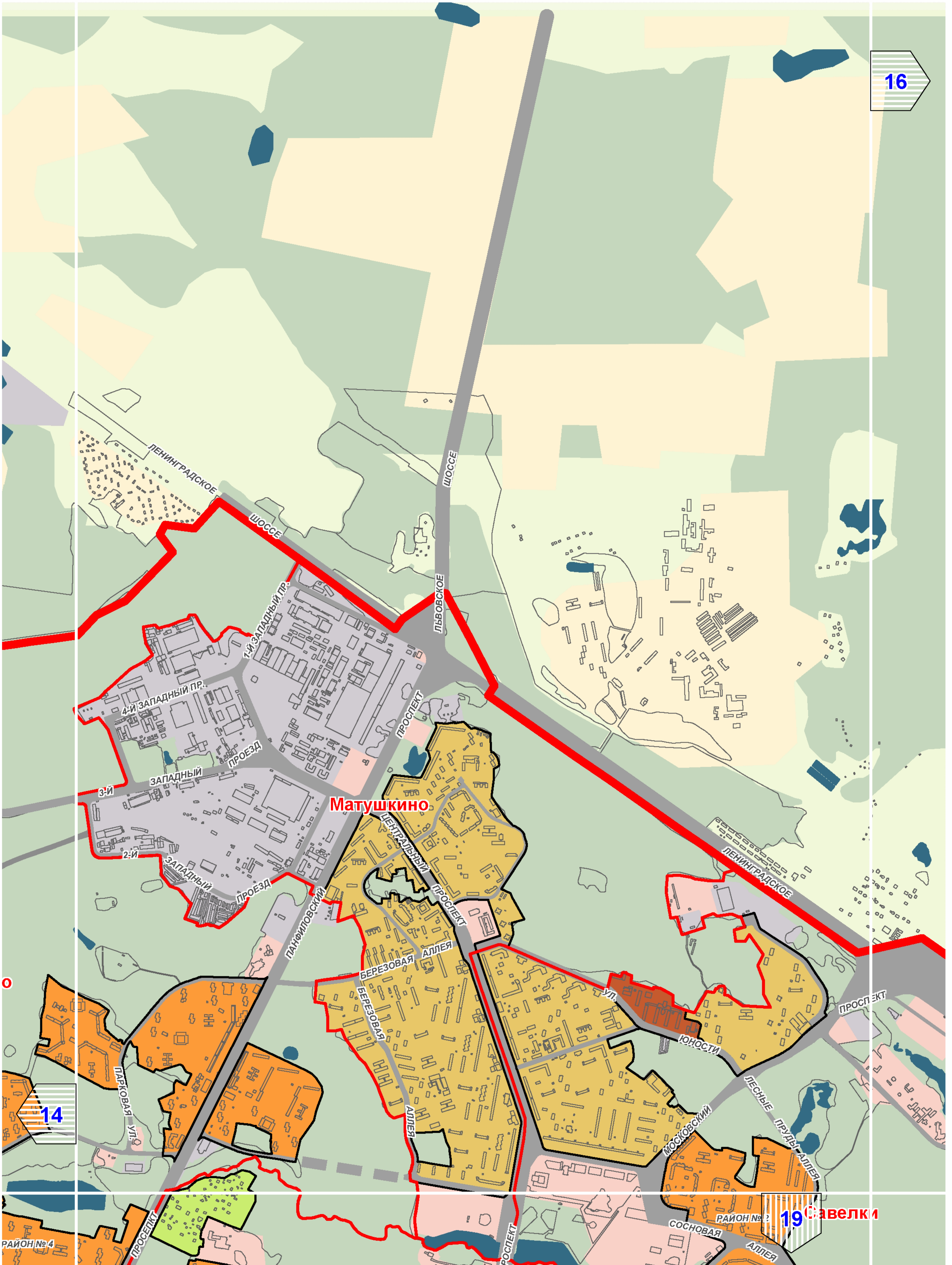
-  - в составе многофункциональных общественных зон
-  - в составе зон жилых микрорайонов и жилых групп многоквартирной жилой застройки
-  - в составе зон жилых районов и микрорайонов многоквартирной жилой застройки
-  - в составе зон жилых районов и микрорайонов одноквартирной жилой застройки

Предусмотренные Генеральным планом города Москвы мероприятия по планированию строительства, реконструкции объектов капитального строительства, капитального ремонта, затрагивающие конструктивные элементы зданий, сооружений, не распространяются на территории памятников и ансамблей, включенных в единый государственный реестр объектов культурного наследия, на территории вновь выявленных объектов культурного наследия, а также на территории в габаритах указанных объектов, для которых границы территорий объектов культурного наследия не установлены

A1



A2

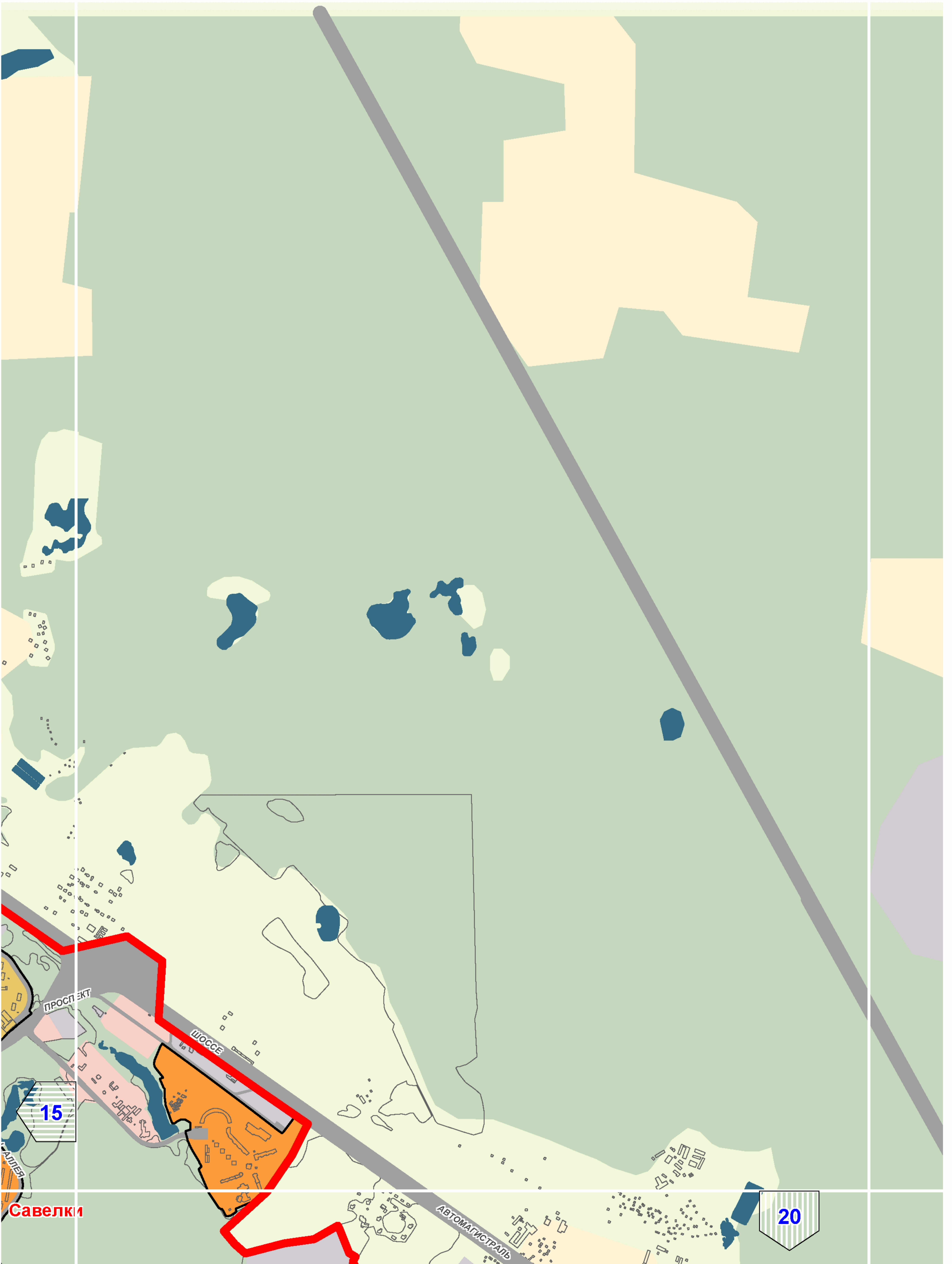


16

14

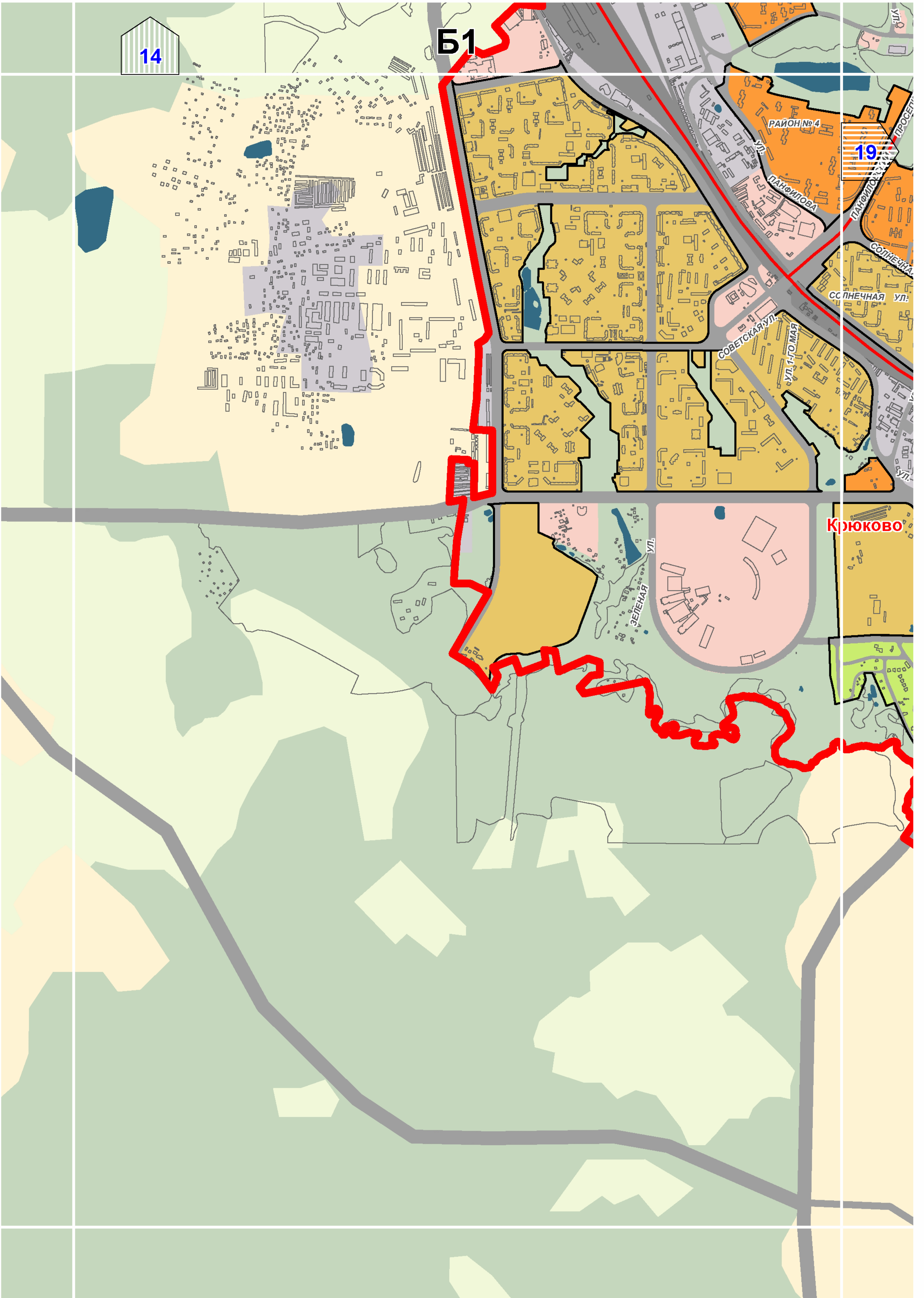
19 Савелки

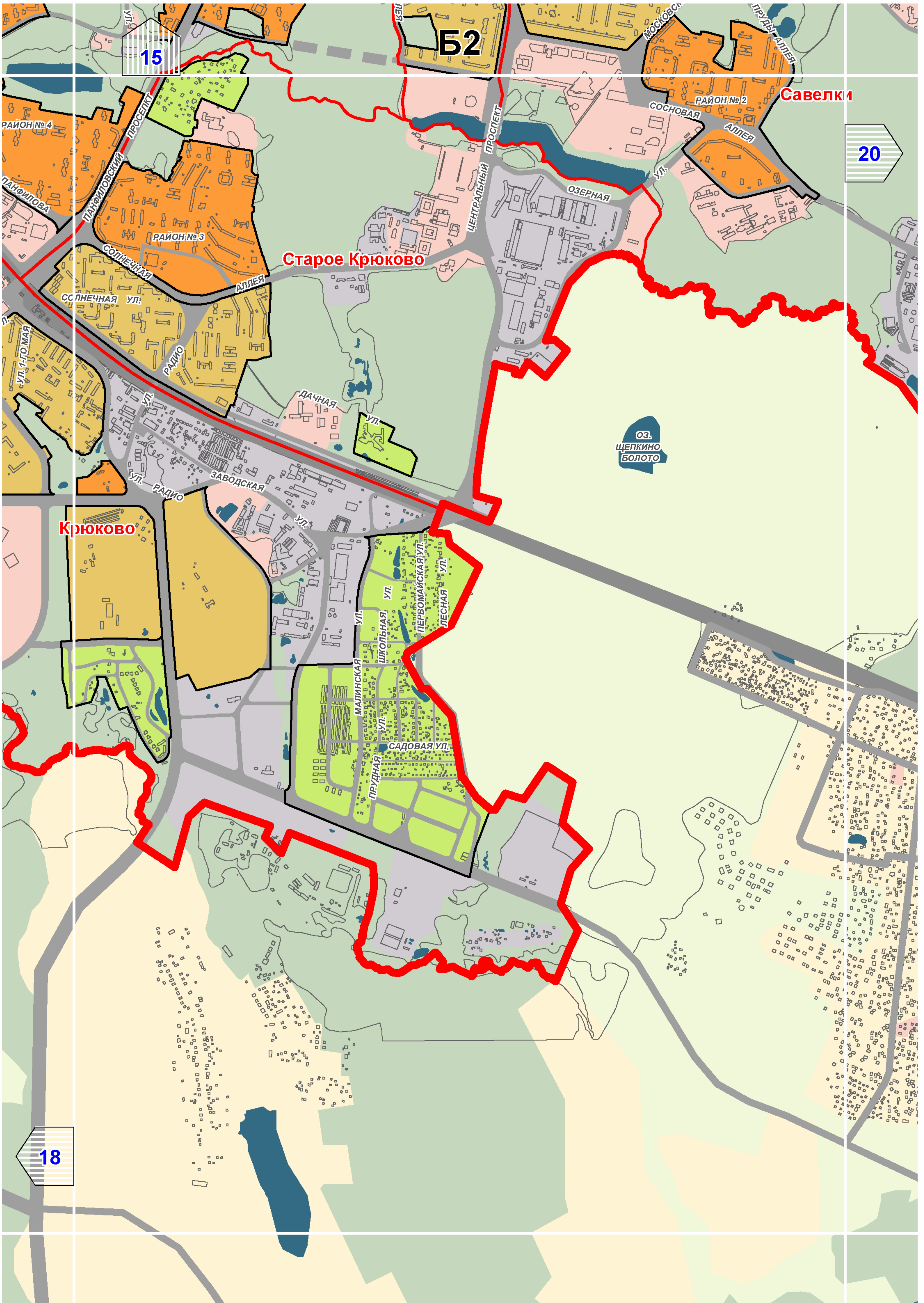
A3

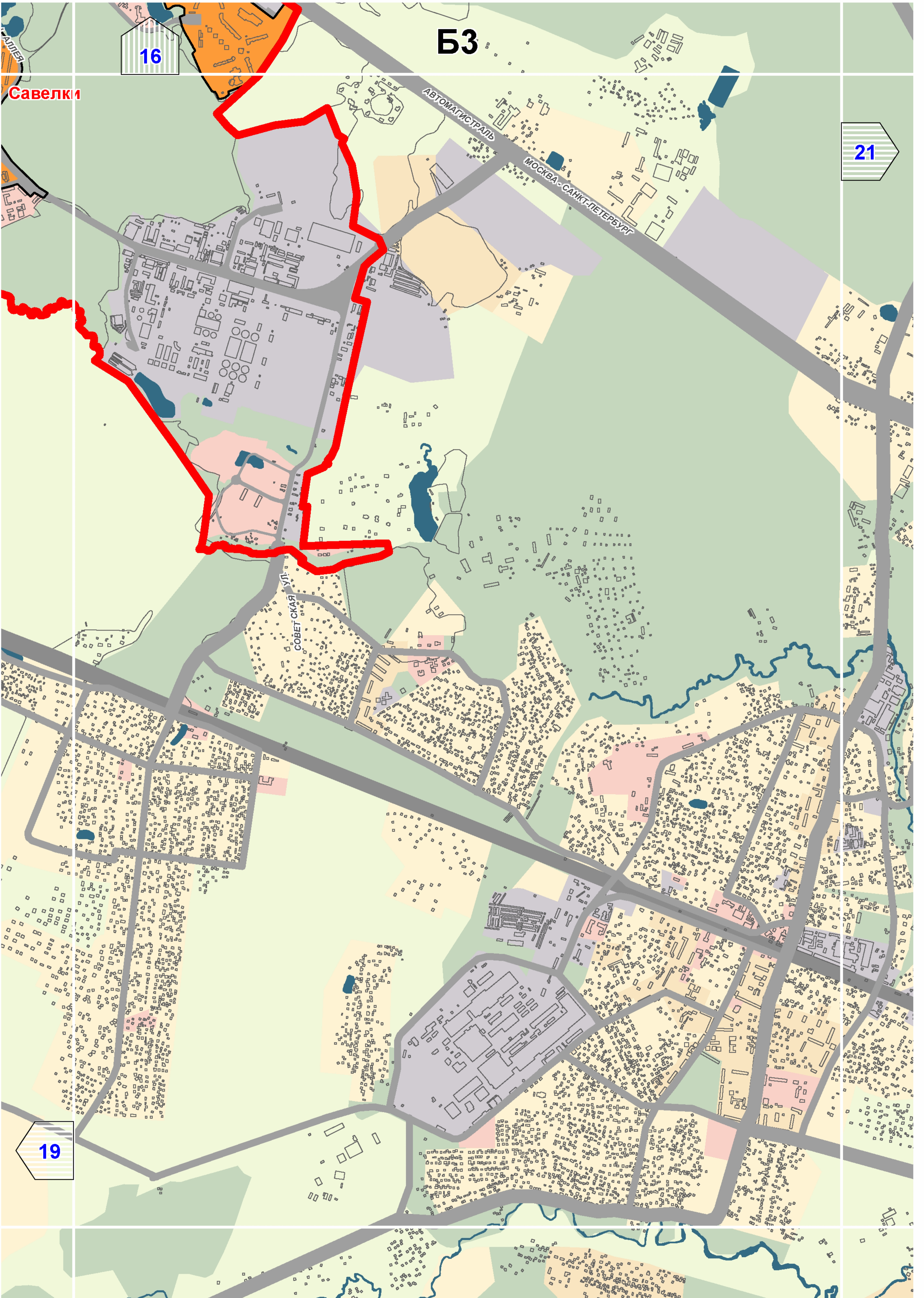


A11









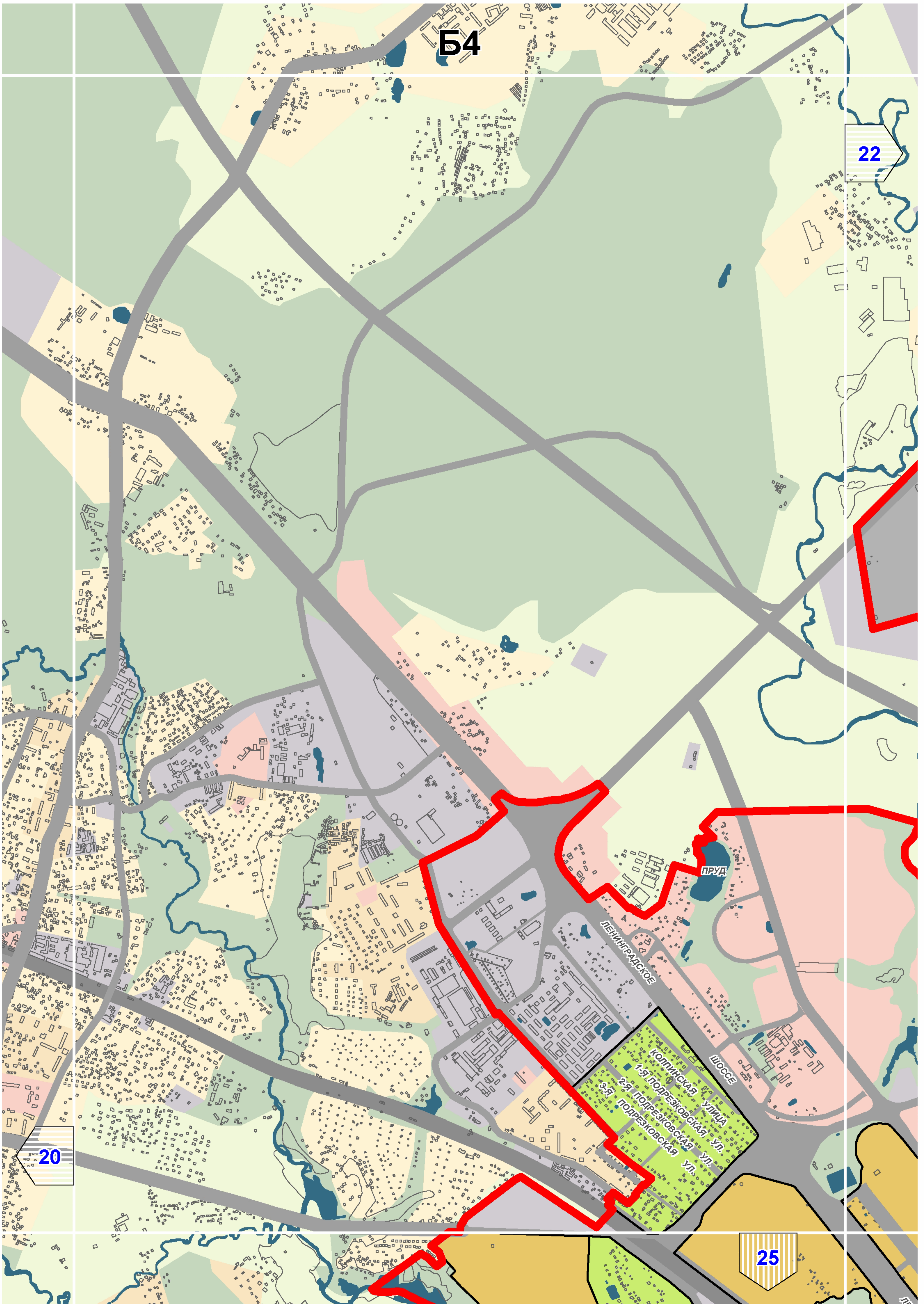
Савелки

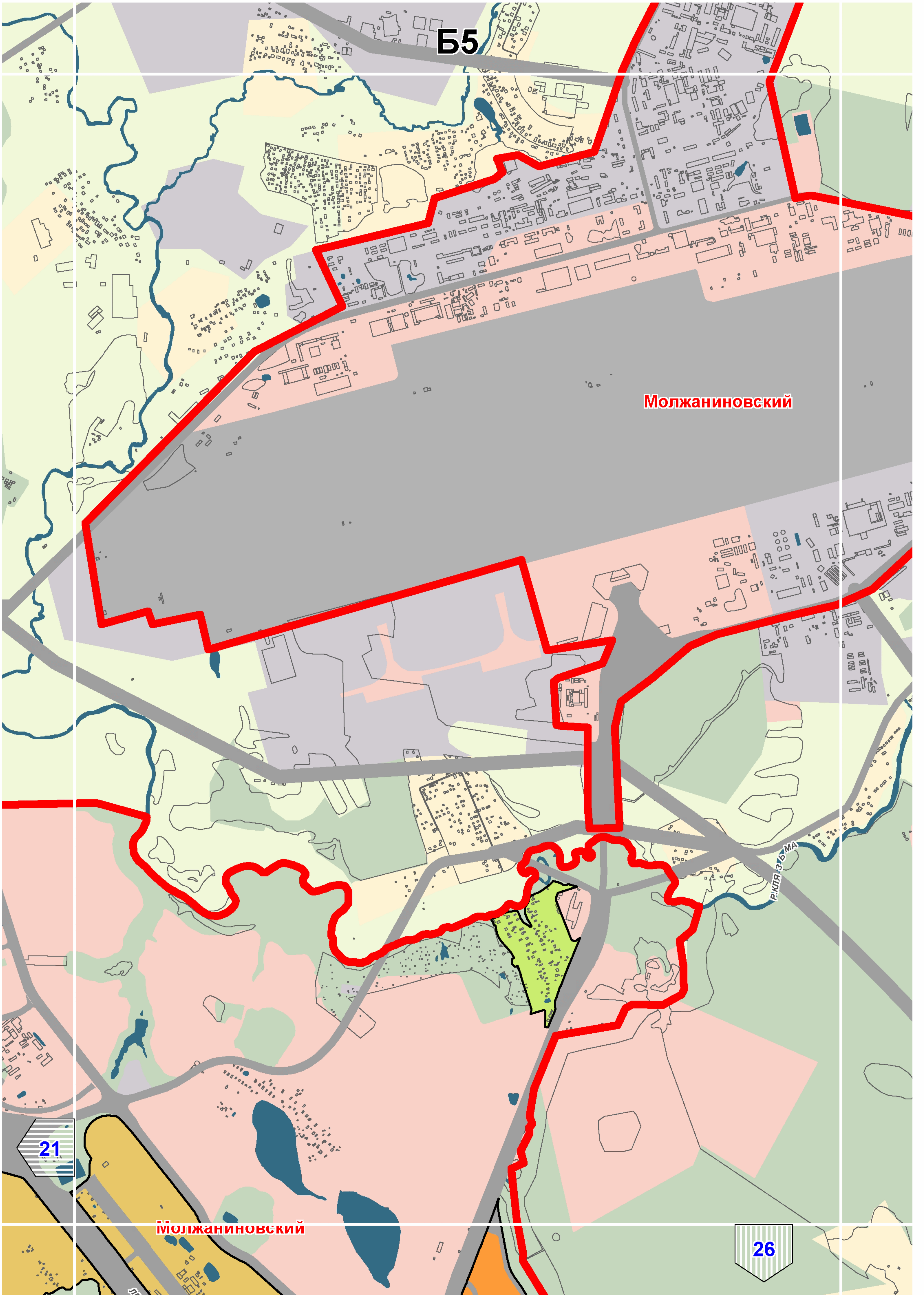
19

16

БЗ

21





Б5

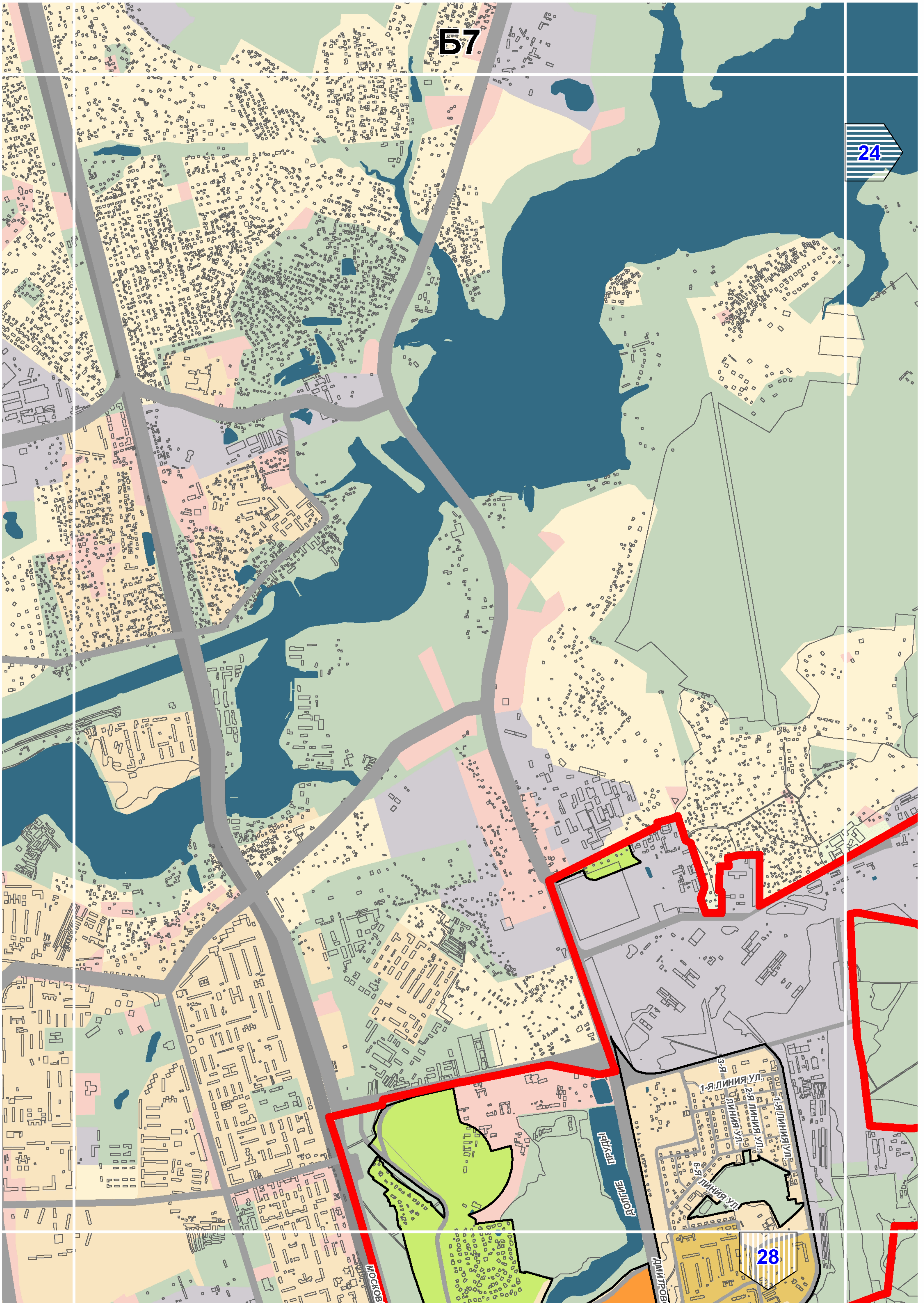
Молжаниновский

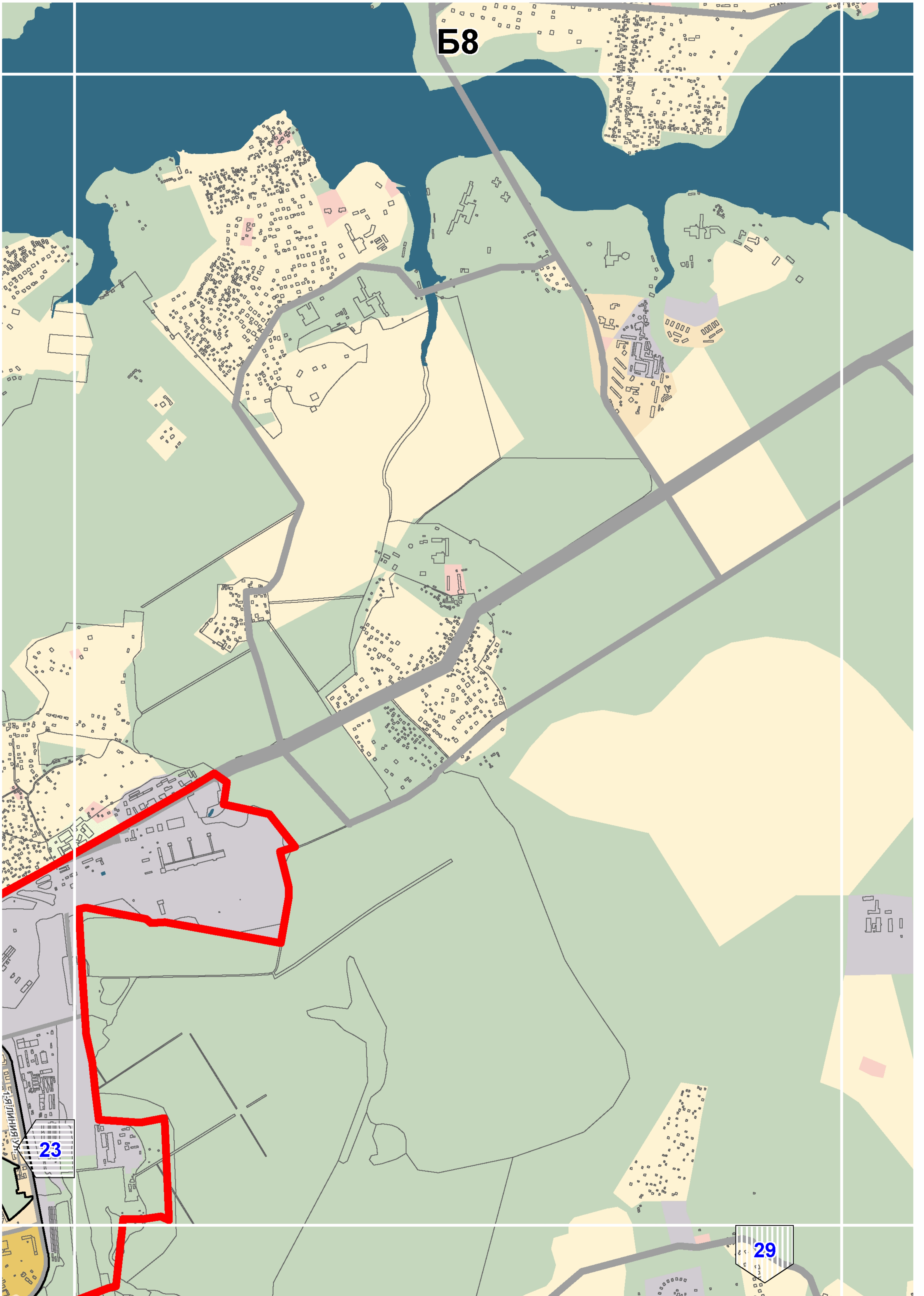
Р. КЛЯЗЬМА

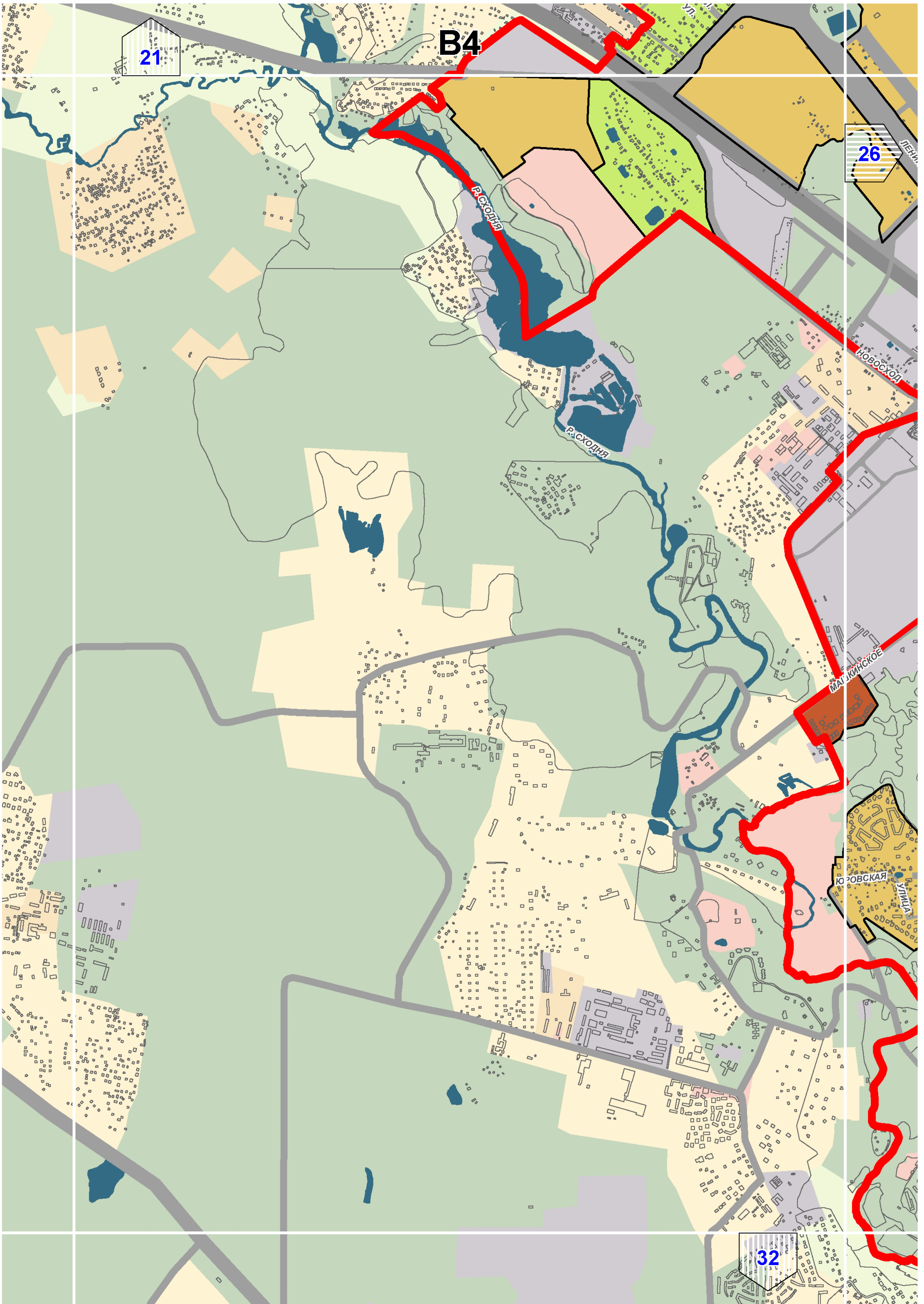
21

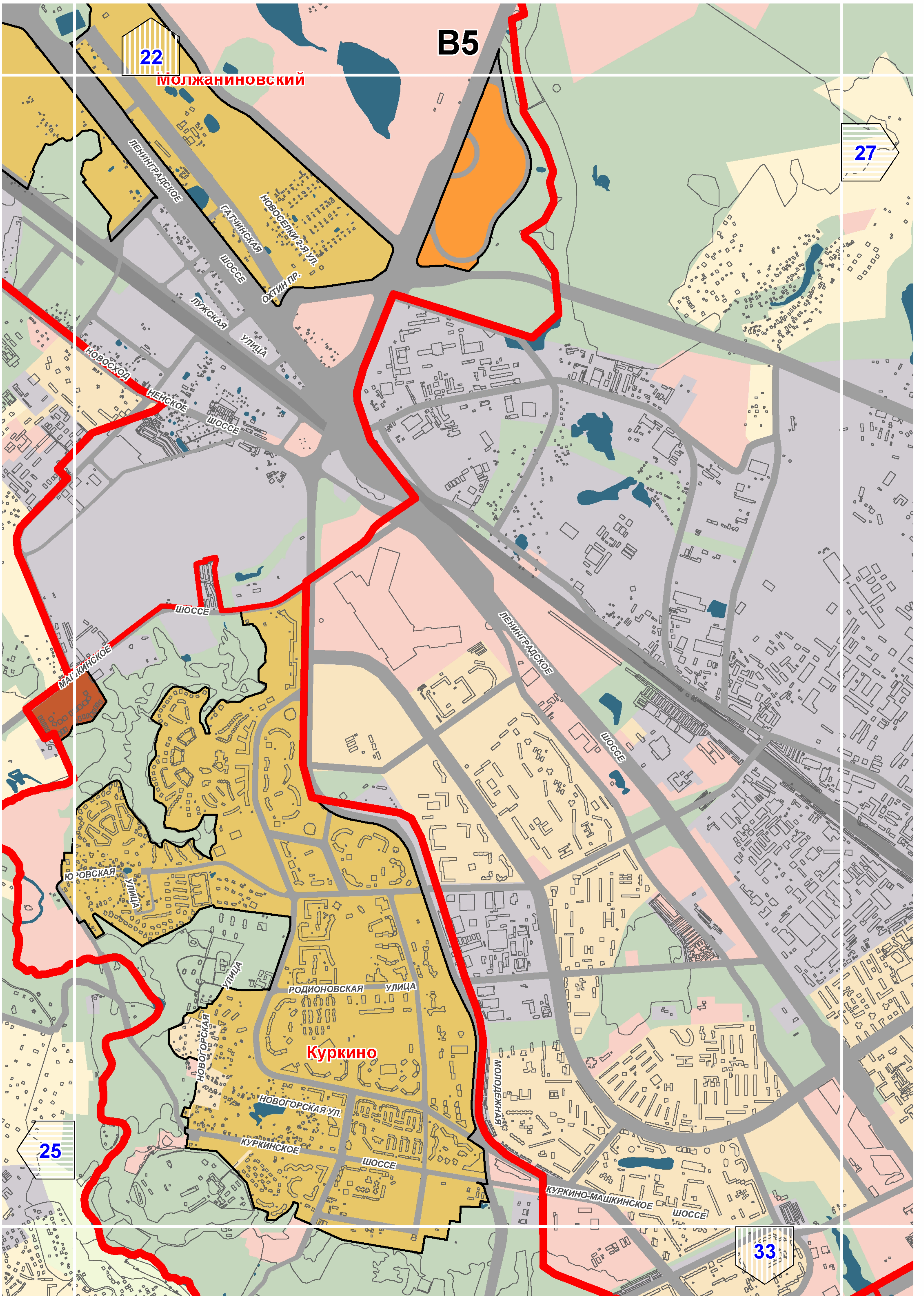
Молжаниновский

26









22

B5

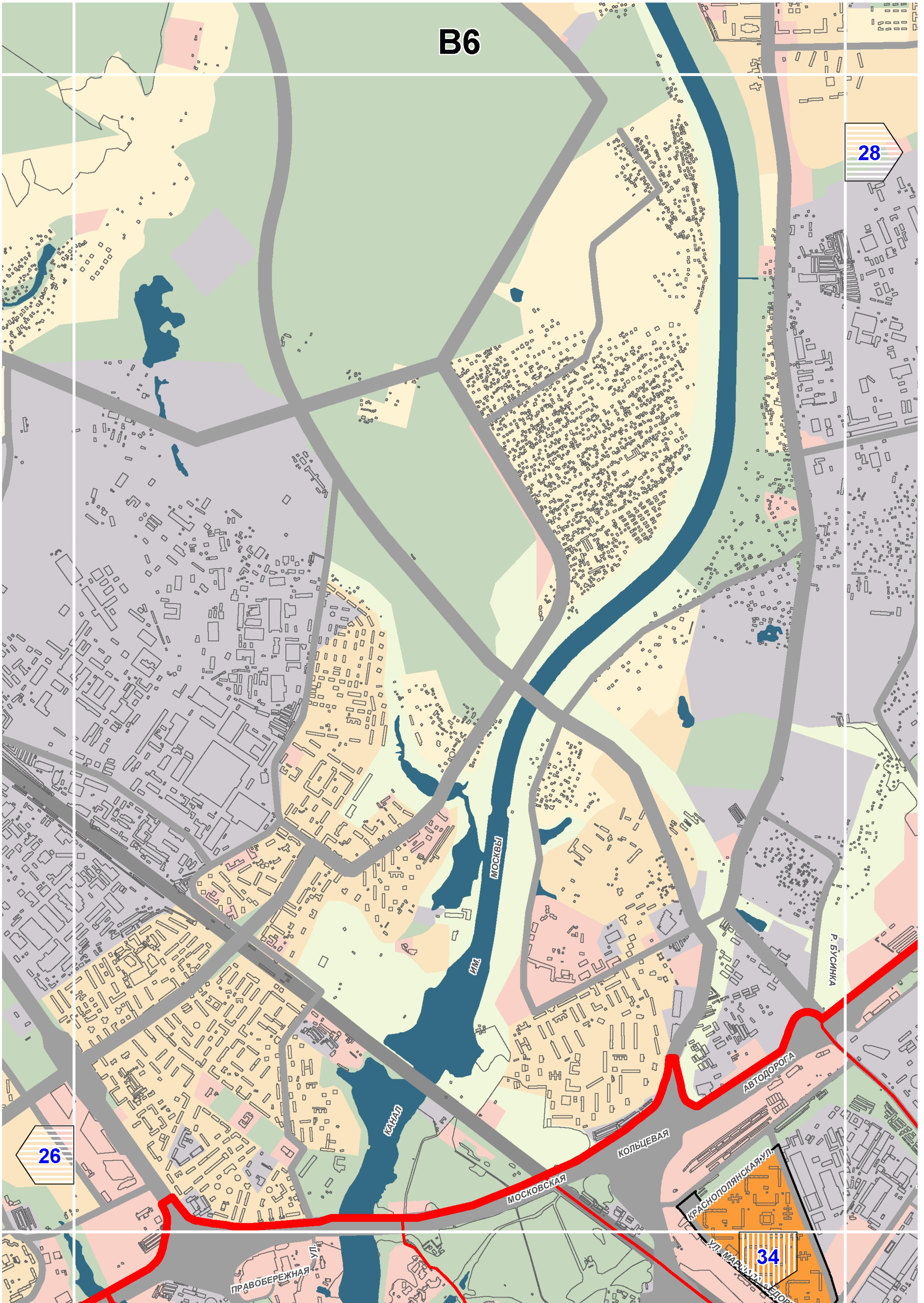
27

МОЛЖАНИНОВСКИЙ

Куркино

25

33

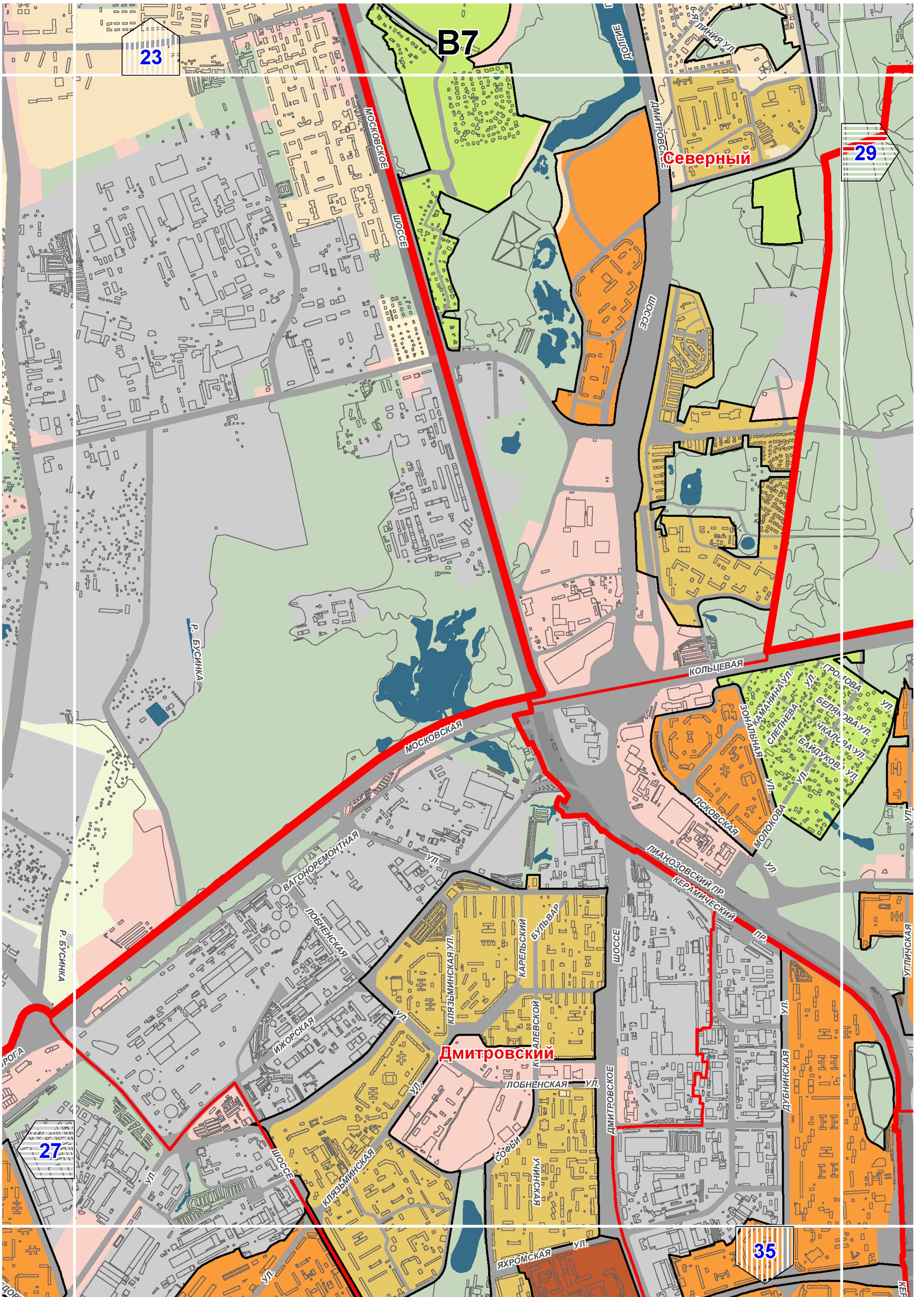


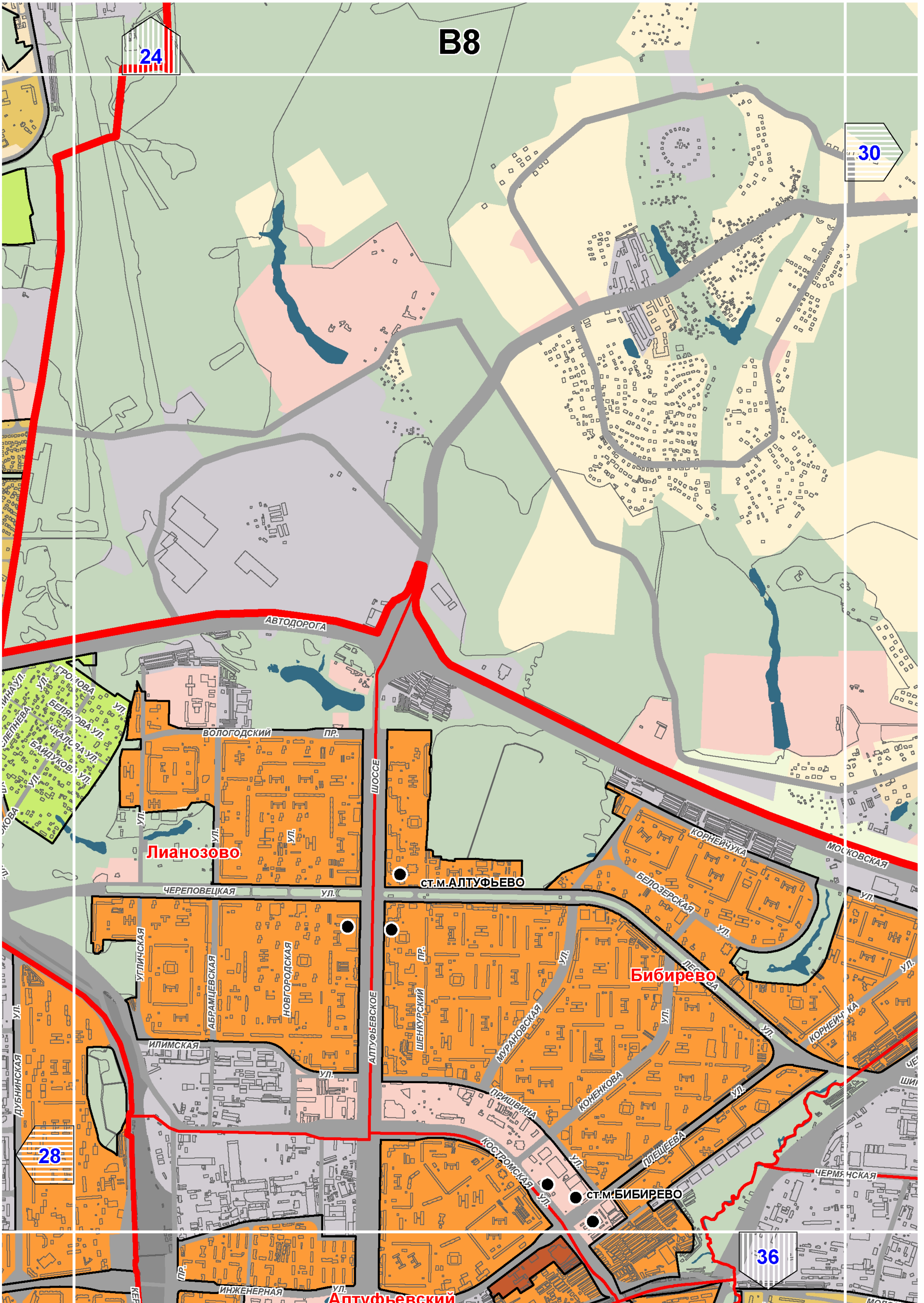
B6

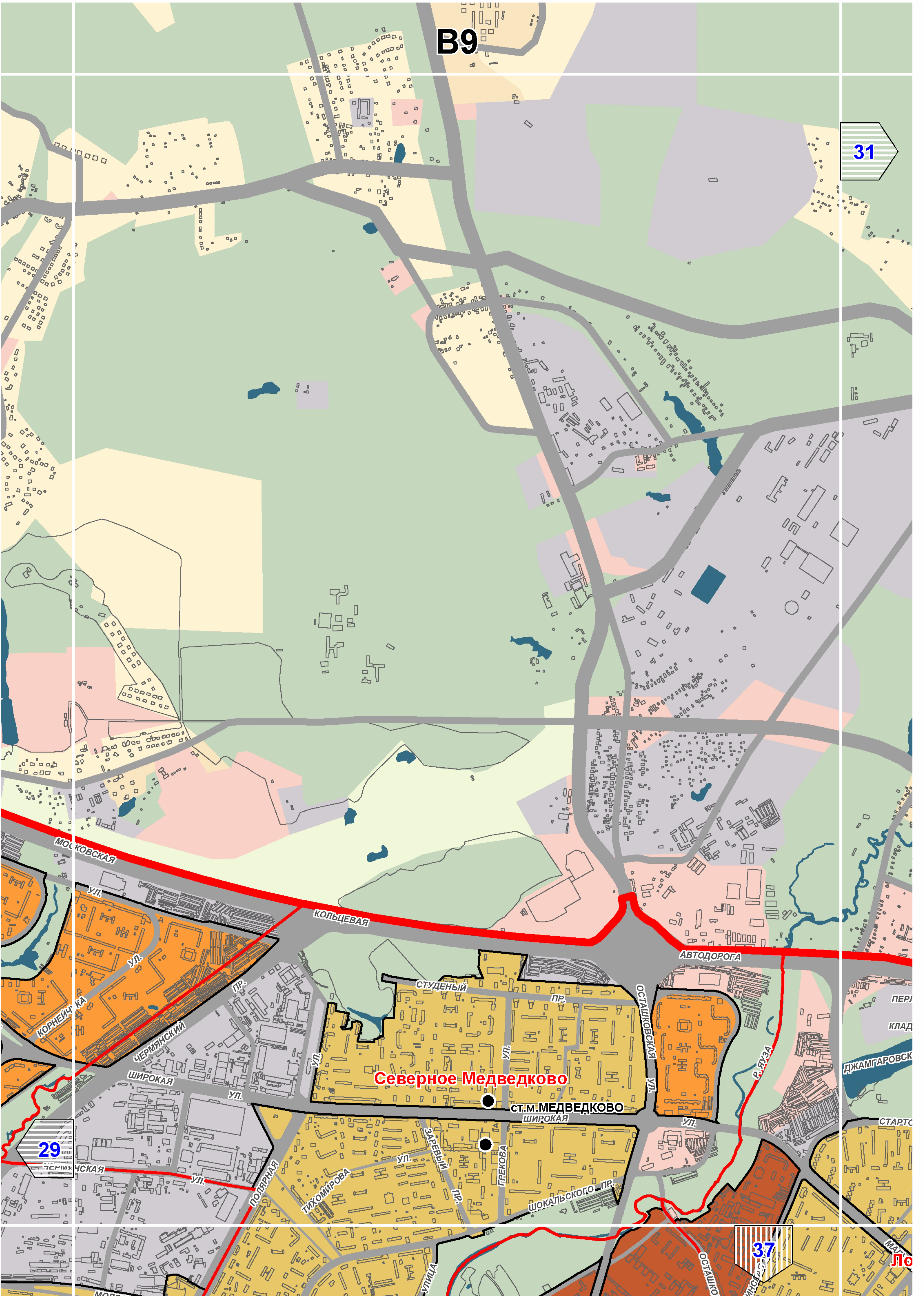
28

26

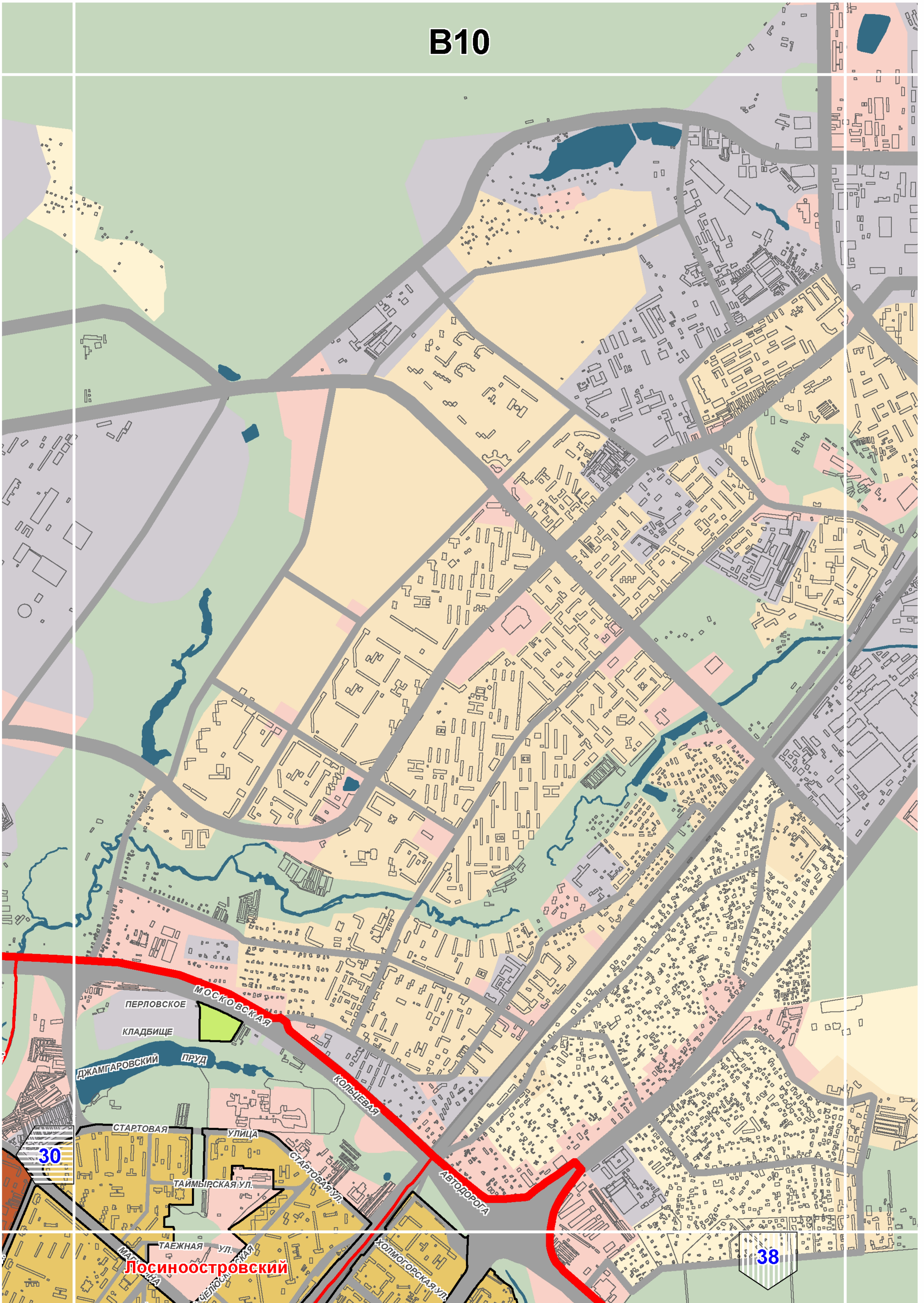
34

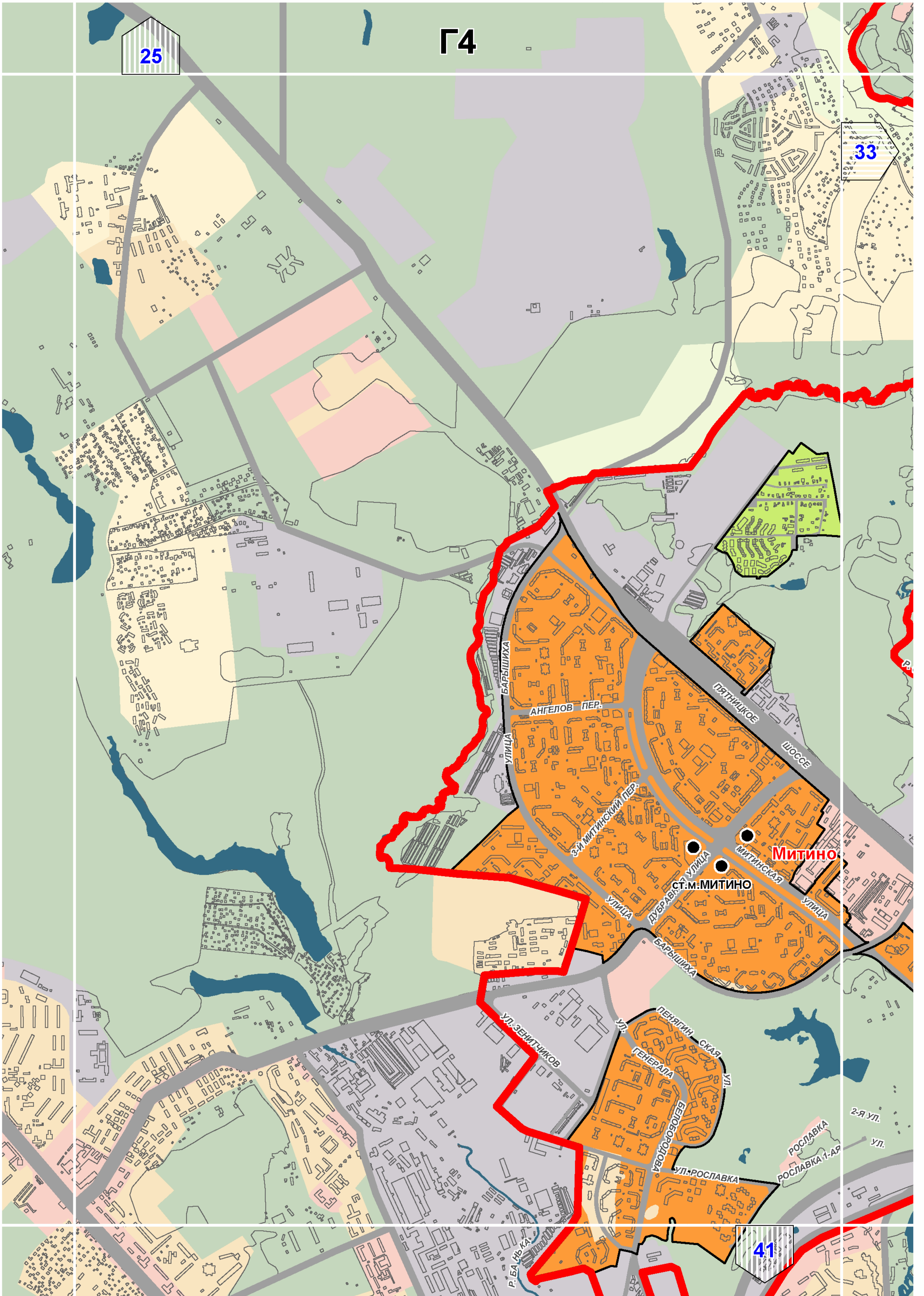


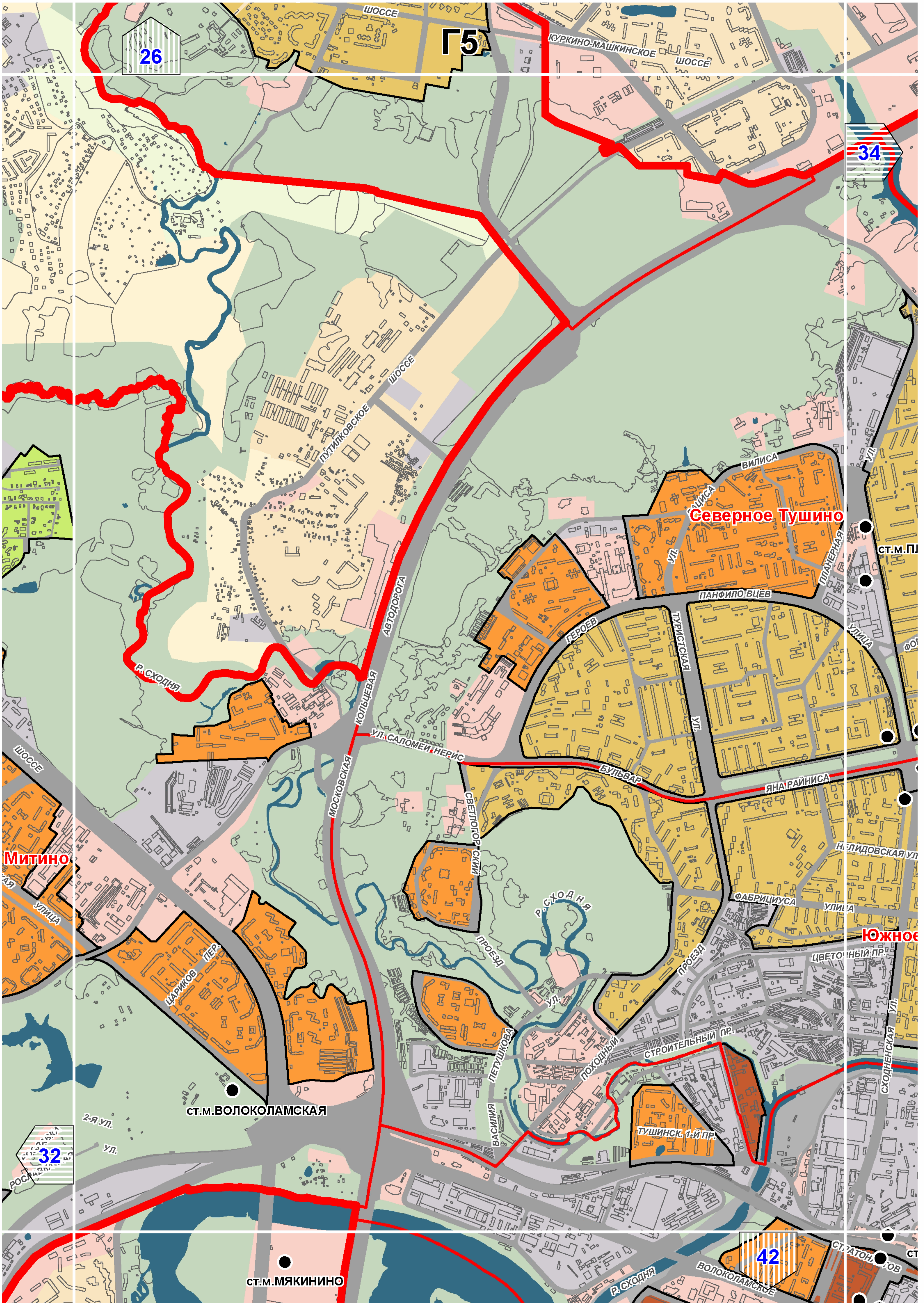


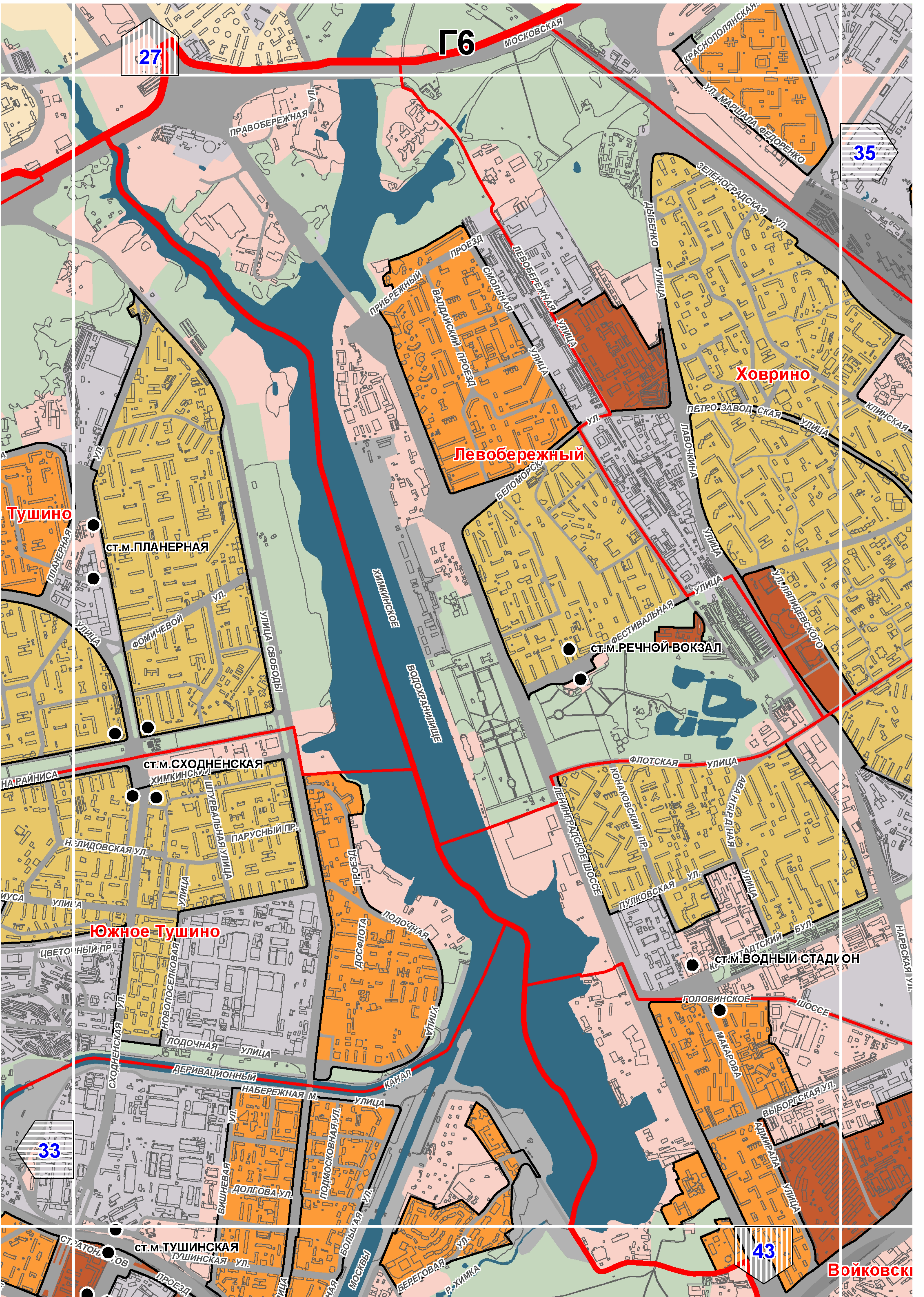


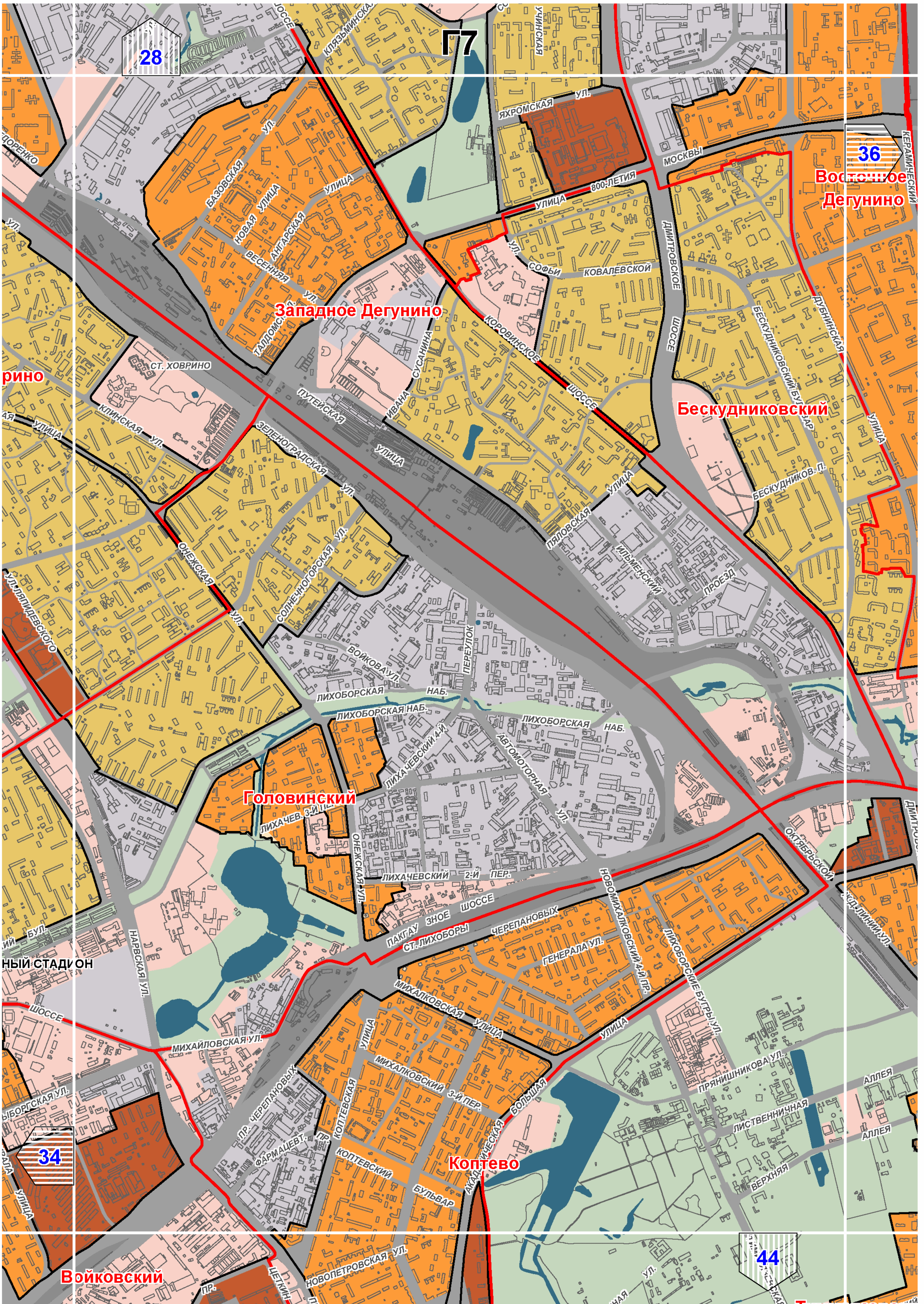
B10

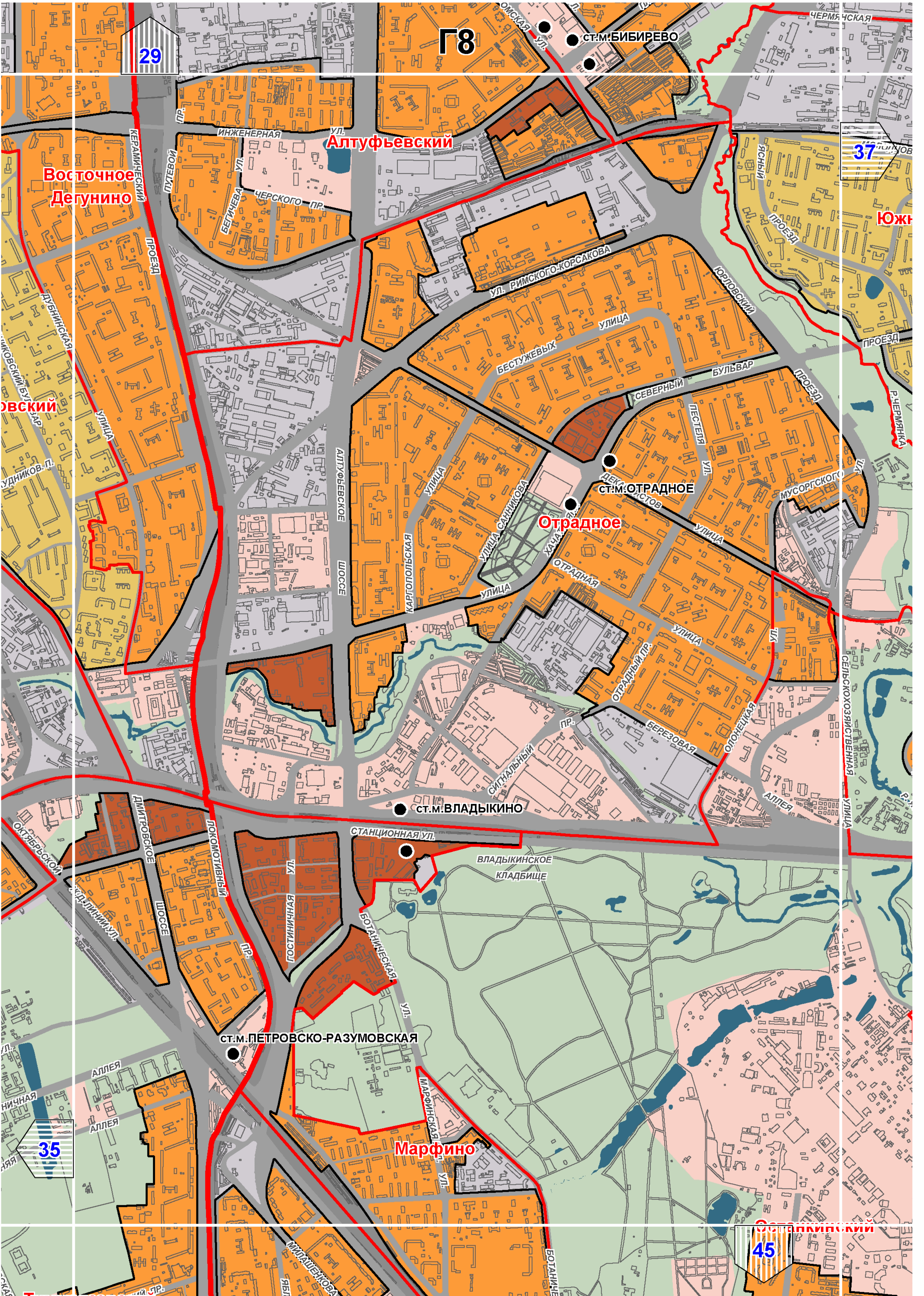


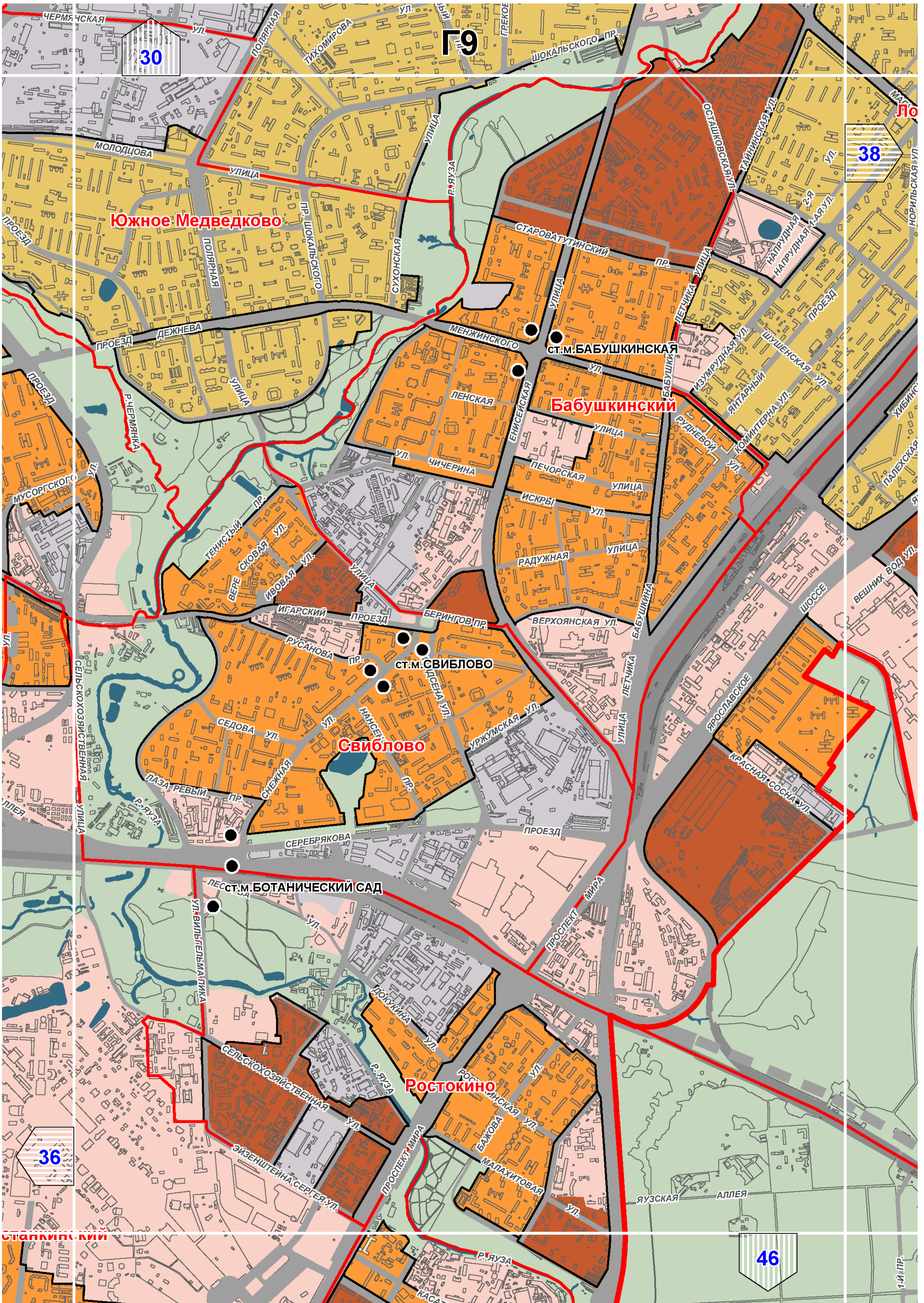


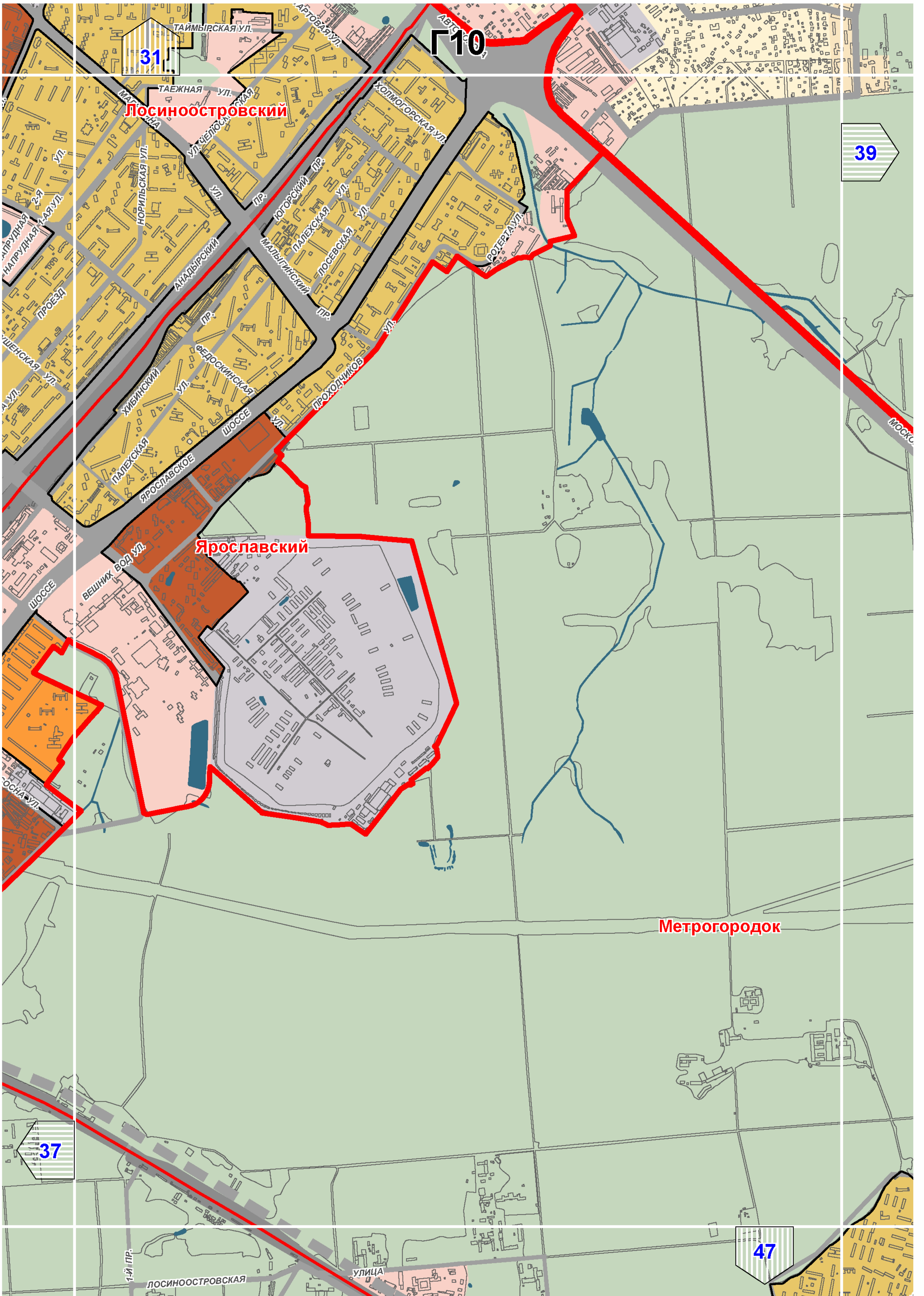




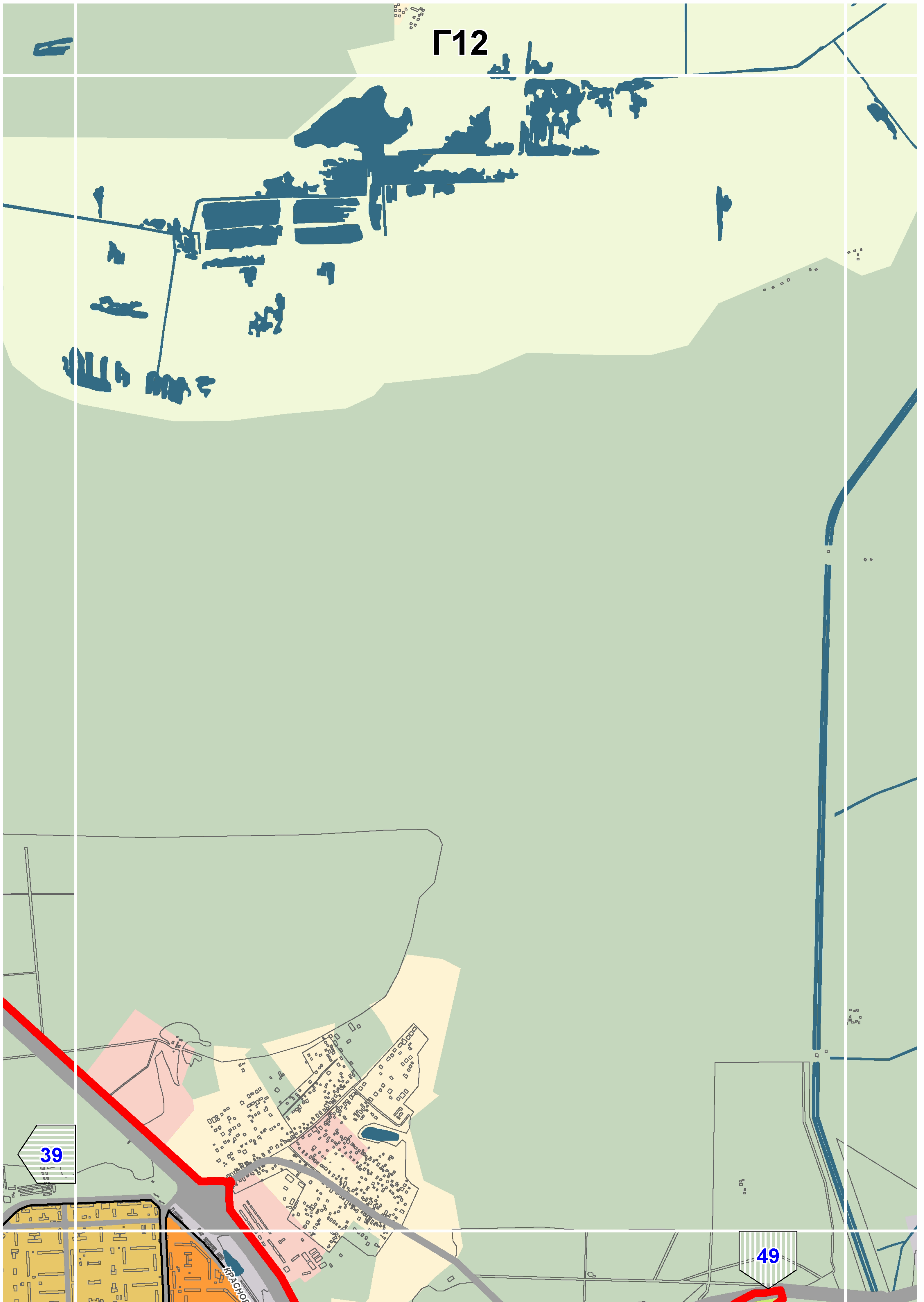


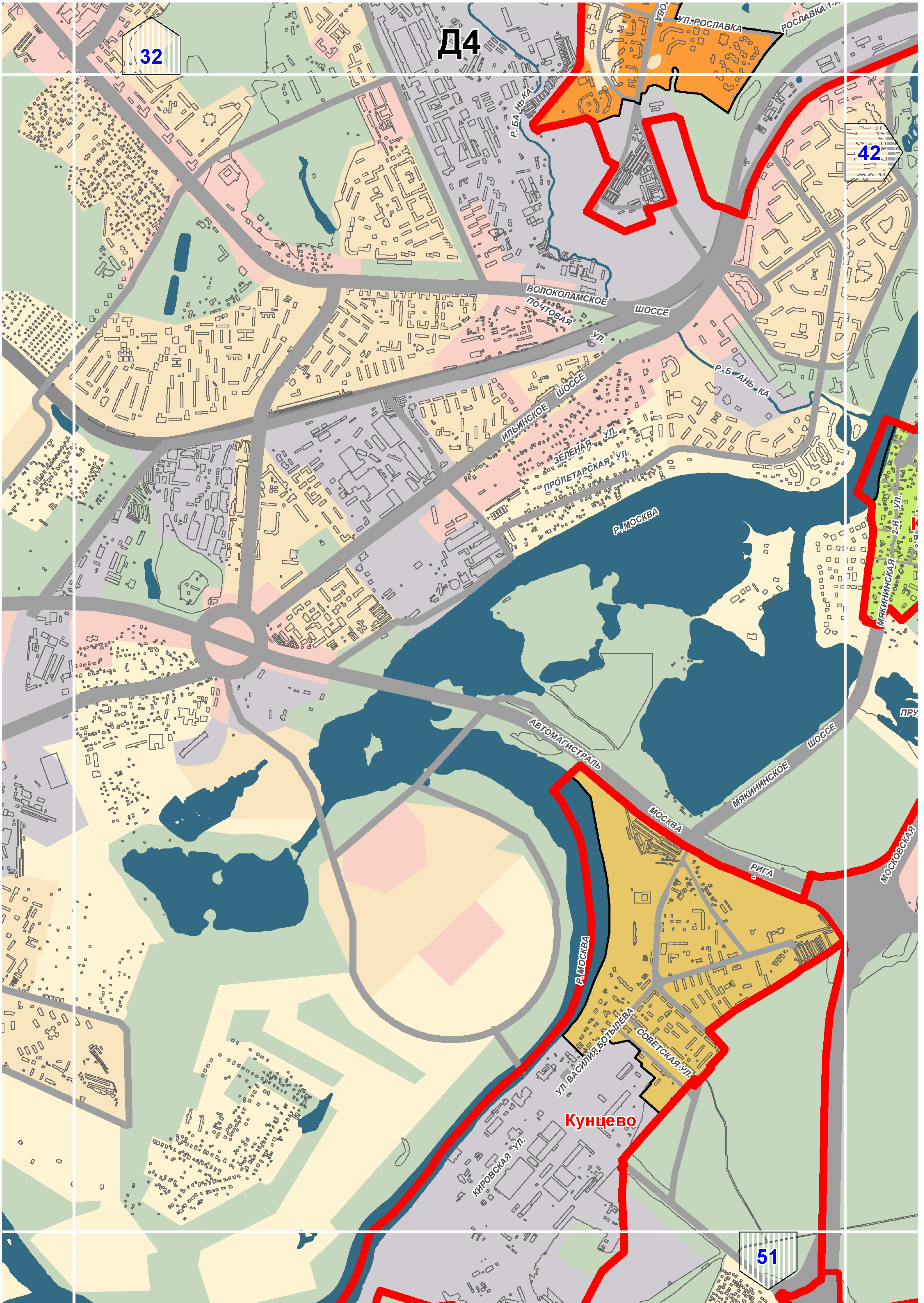


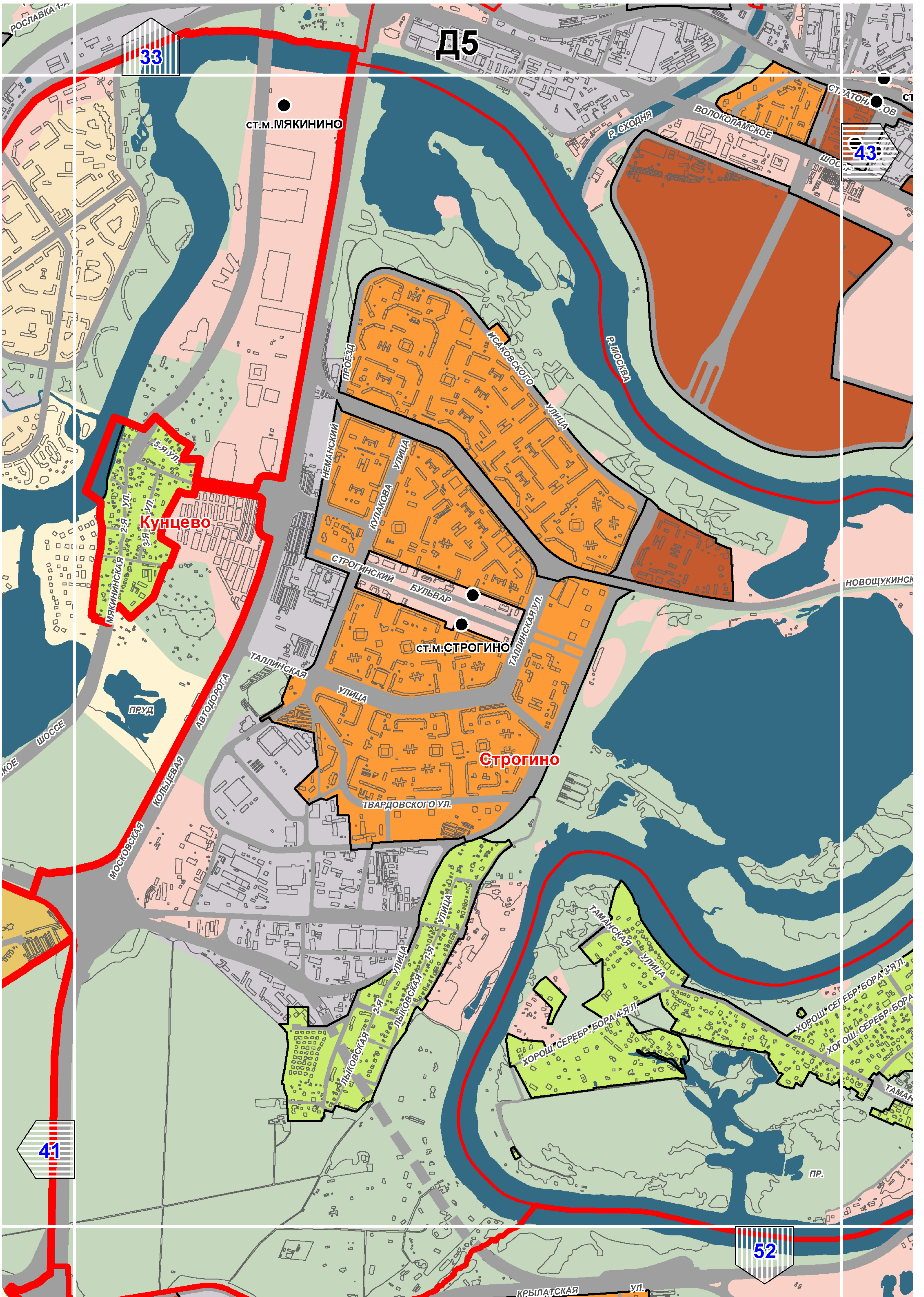


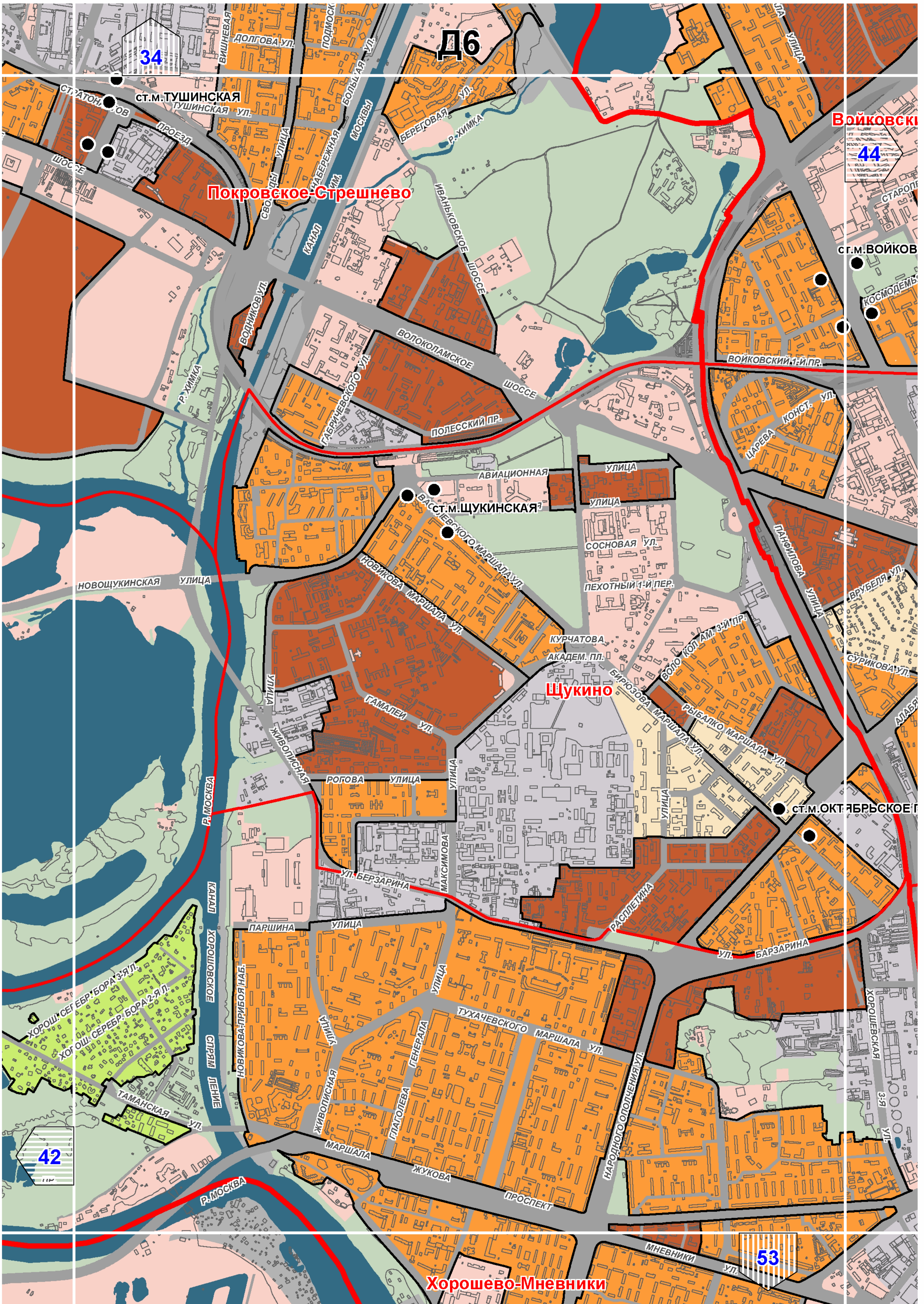












Покровское-Стрешнево

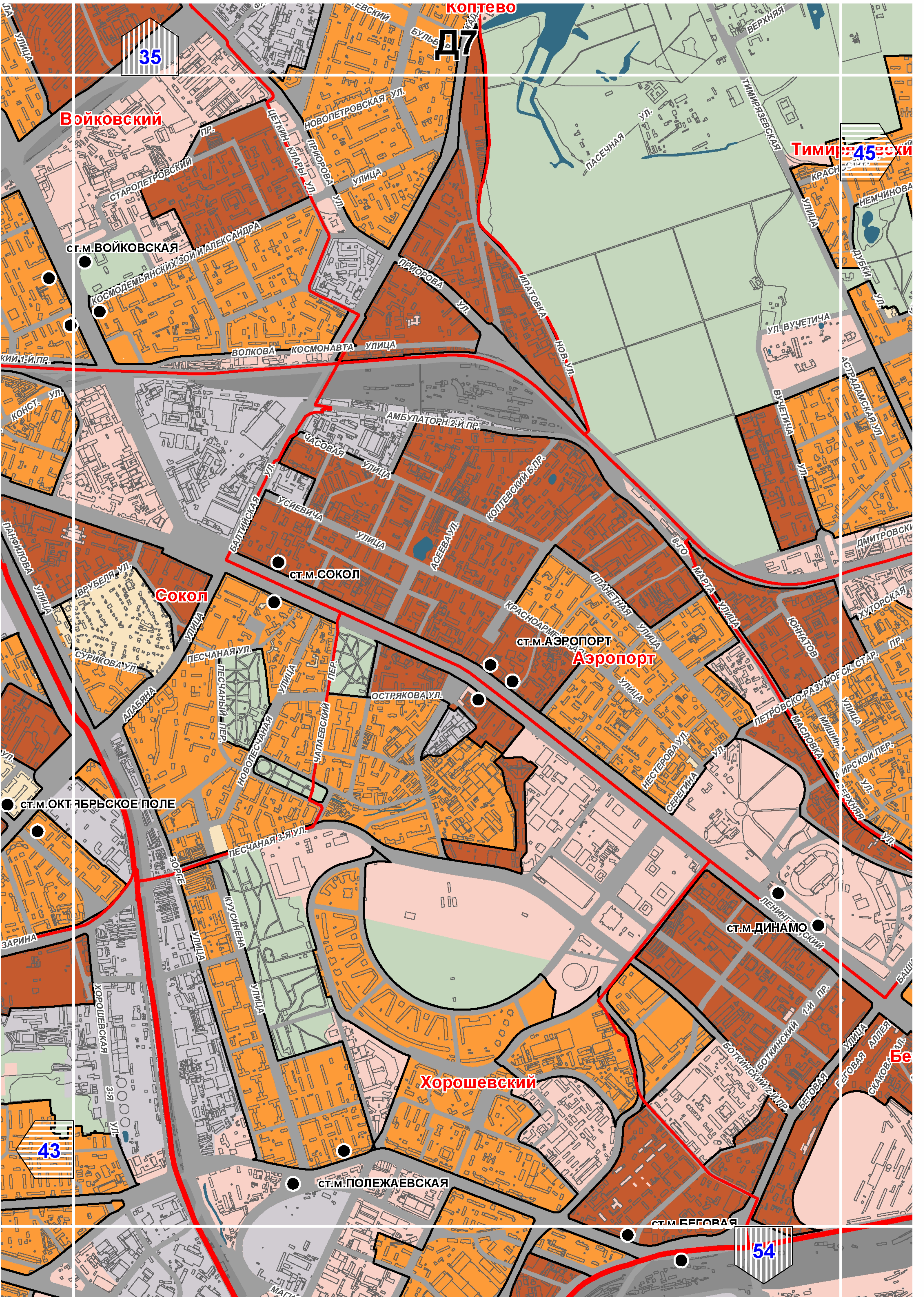
Щукино

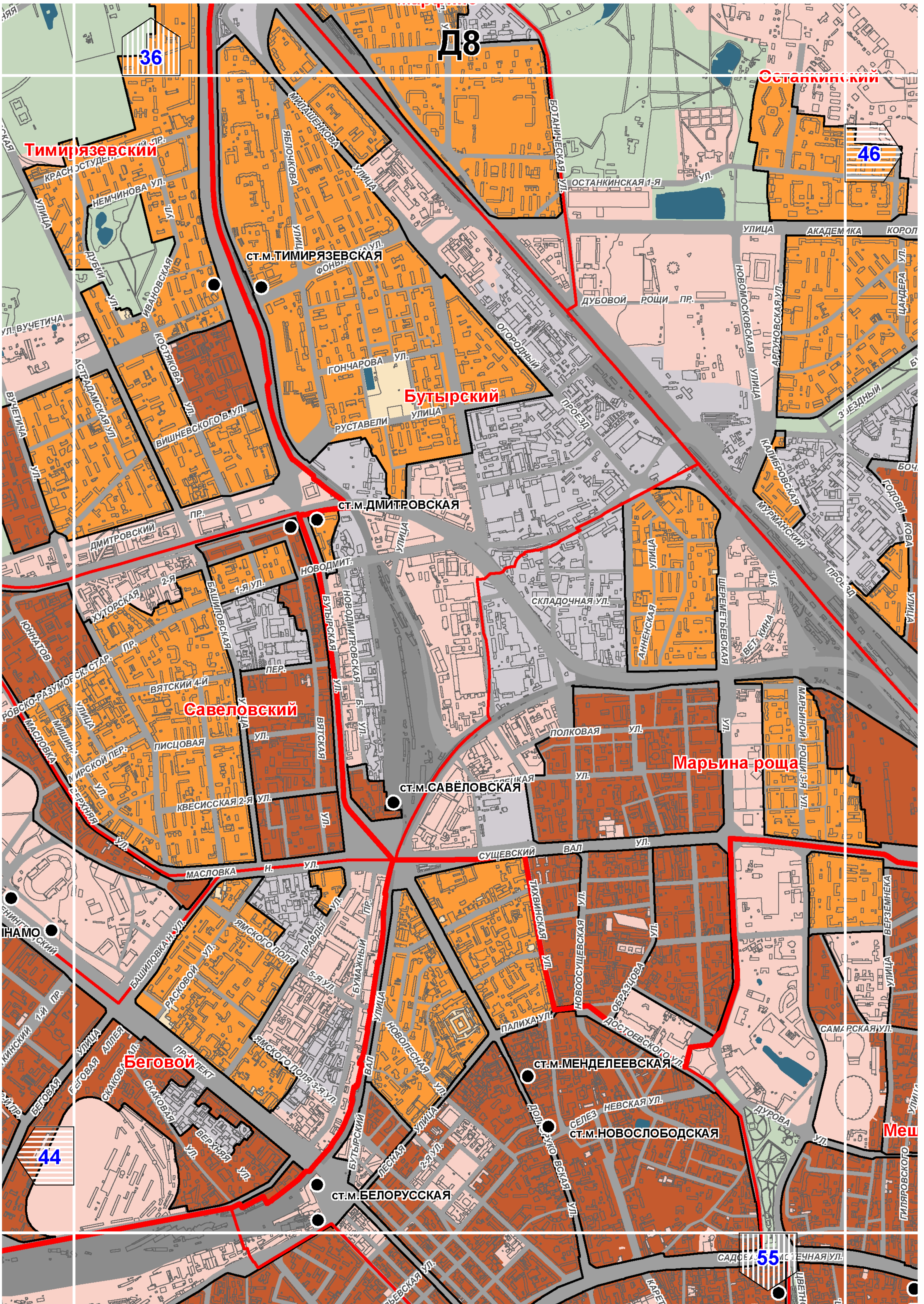
Хорошево-Мневники

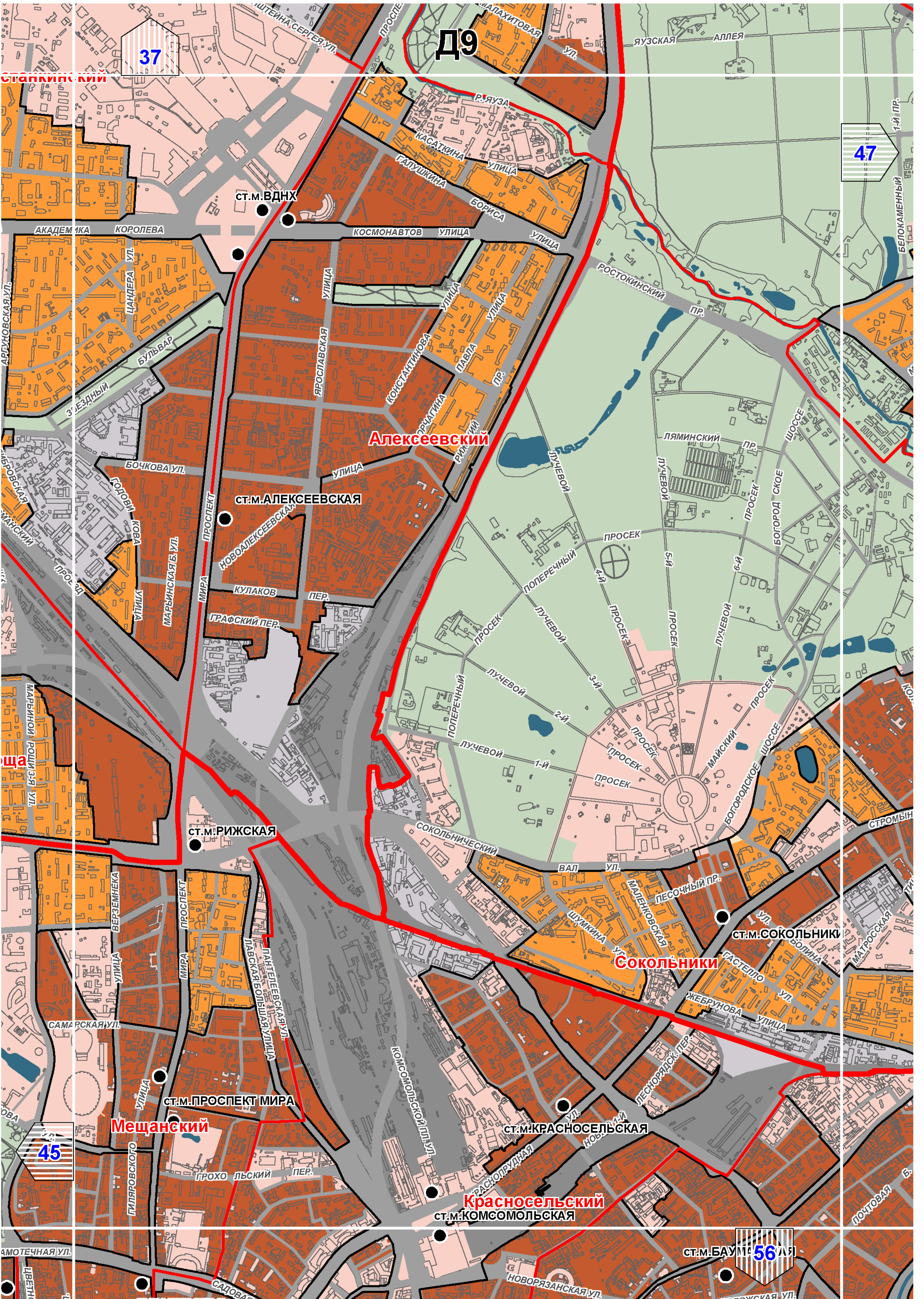
Войковский

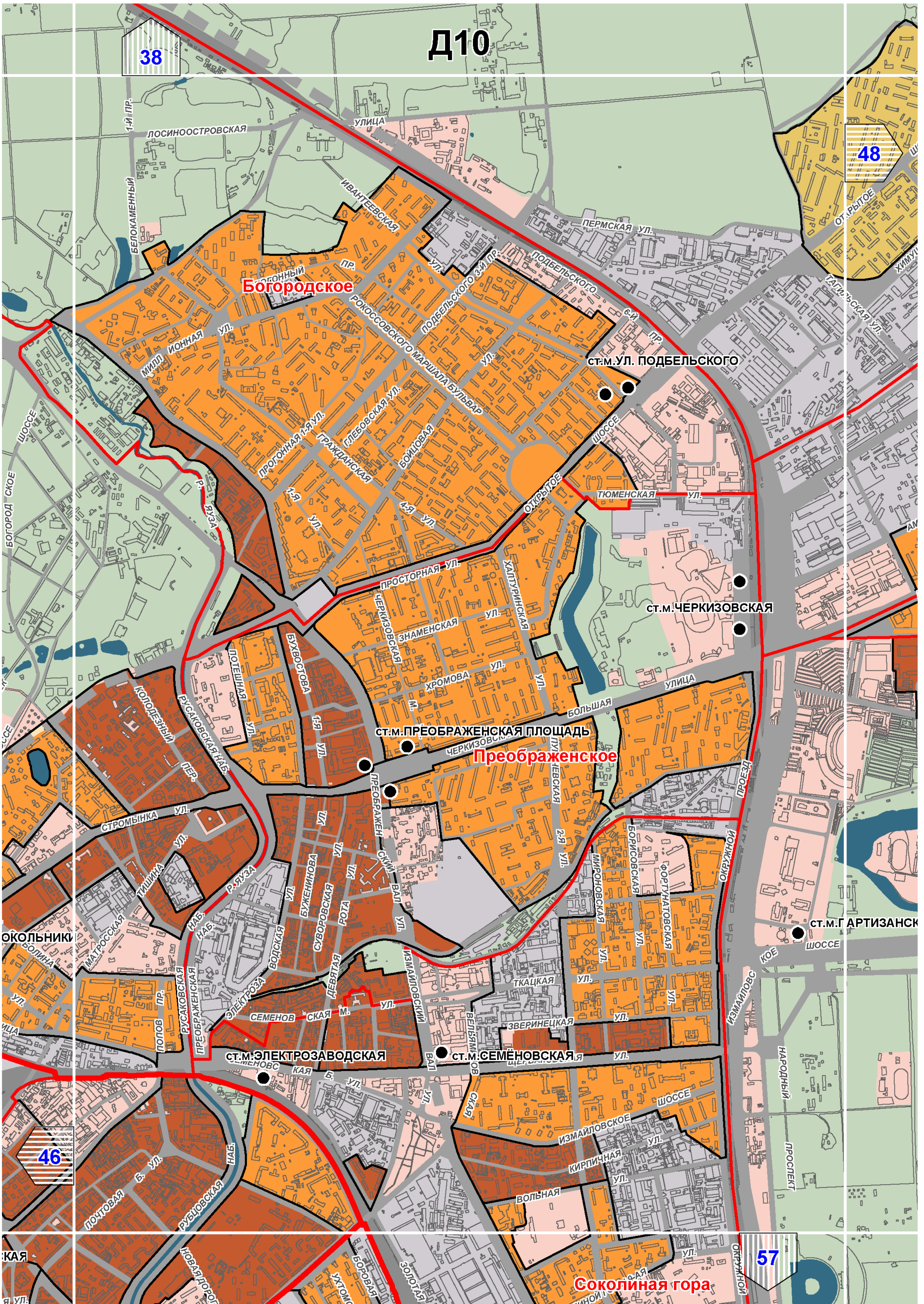
Ст. м. Войков

Ст. м. Октябрьское









Д10

38

48

Богородское

ст.м. УЛ. ПОДБЕЛЬСКОГО

ст.м. ЧЕРКИЗОВСКАЯ

ст.м. ПРЕОБРАЖЕНСКАЯ ПЛОЩАДЬ

Преображенское

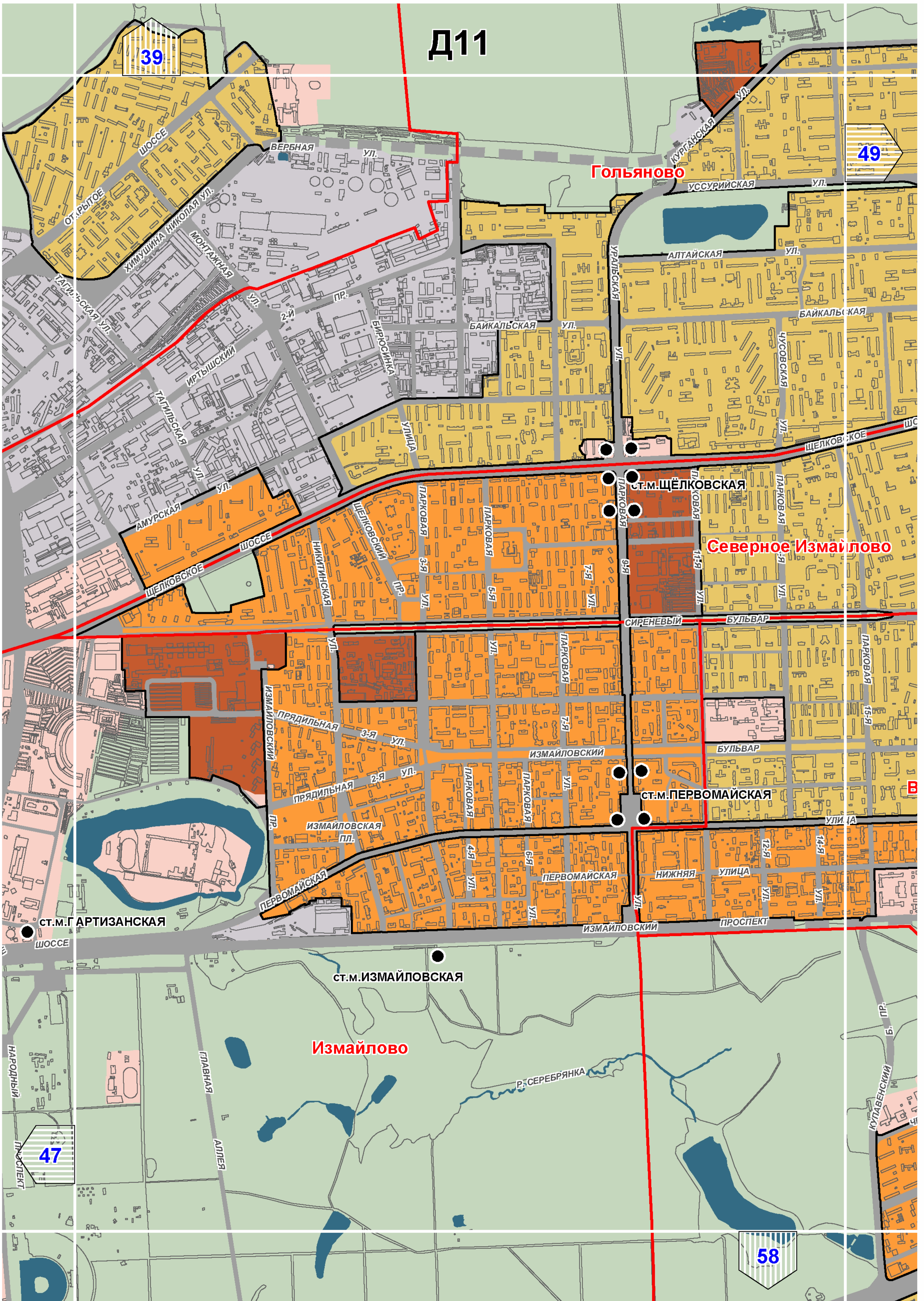
ст.м. ГАРТИЗАНСКАЯ

ст.м. ЭЛЕКТРОЗАВОДСКАЯ

ст.м. СЕМЕНОВСКАЯ

Соколиная гора

57



Д11

39

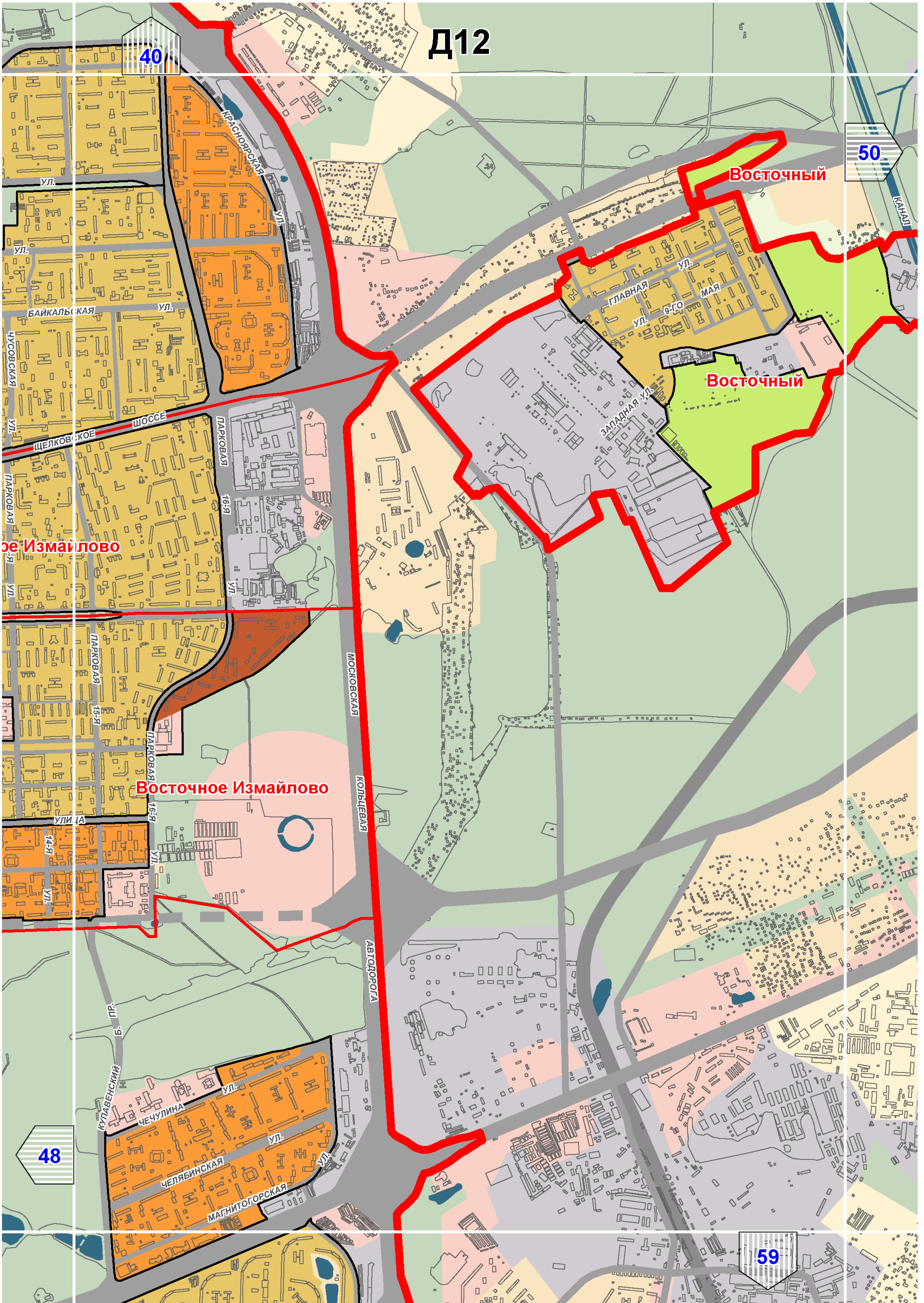
49

Гольяново

Северное Измайлово

Измайлово

58



Д12

40

50

Восточный

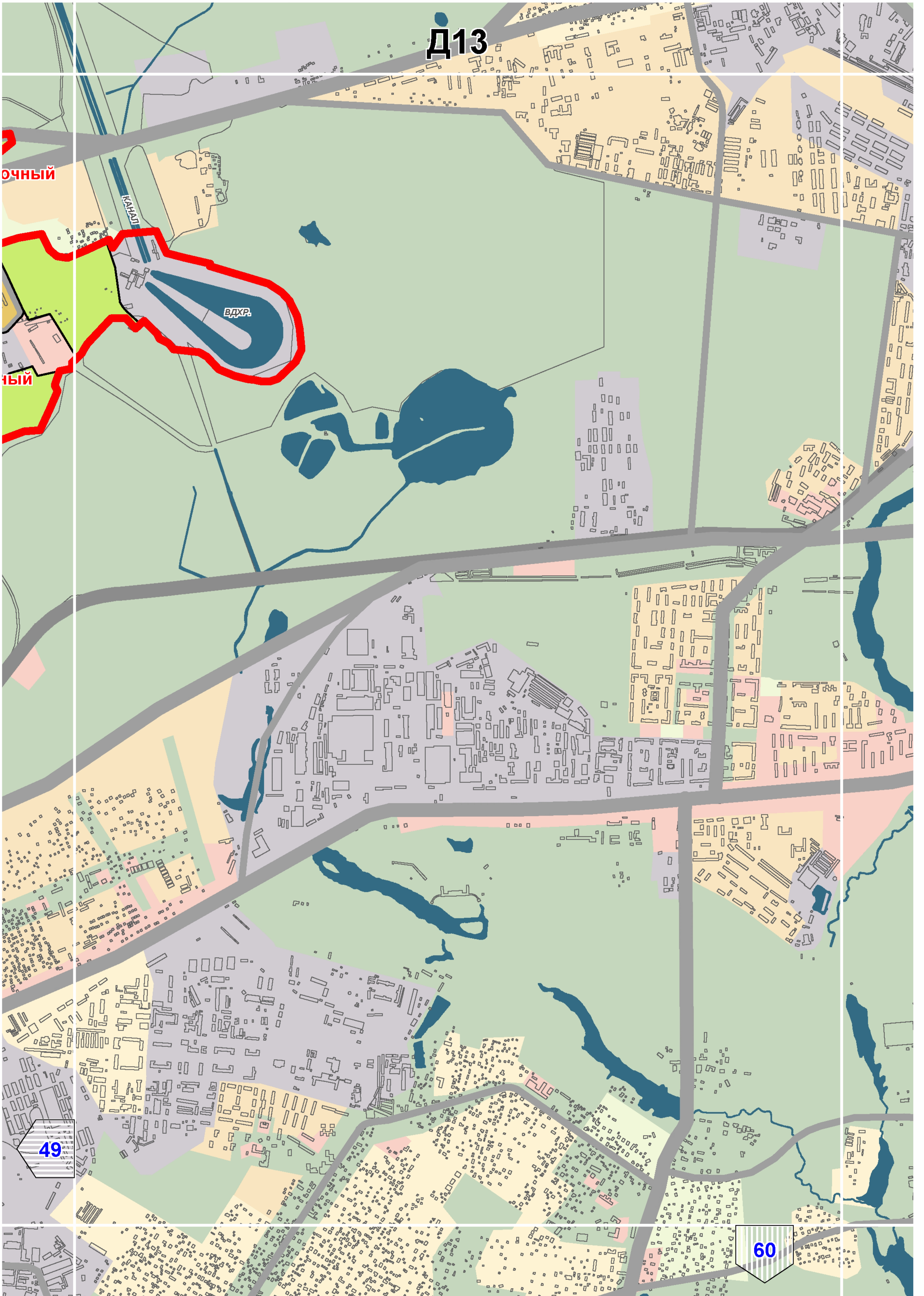
Восточный

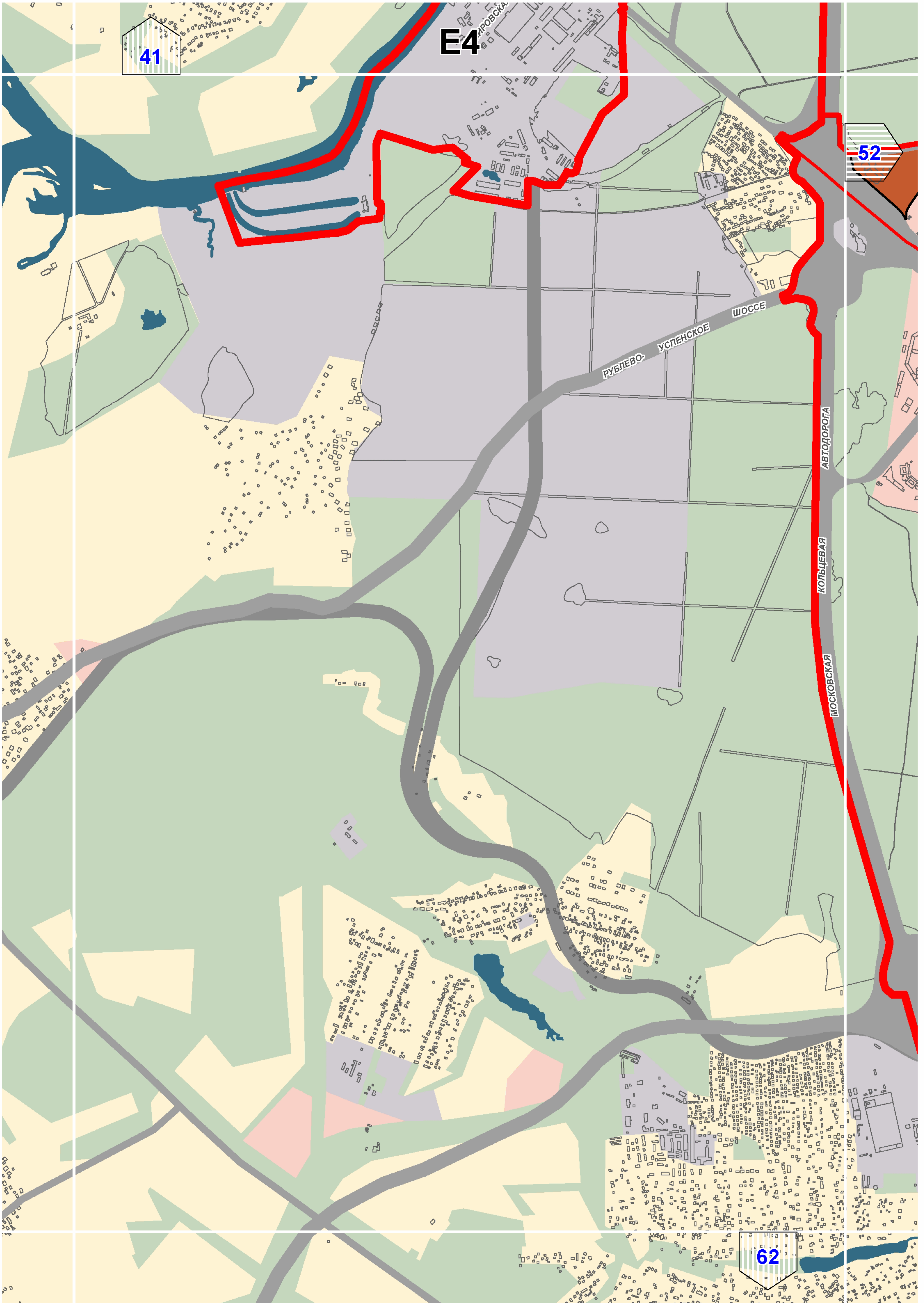
Измайлово

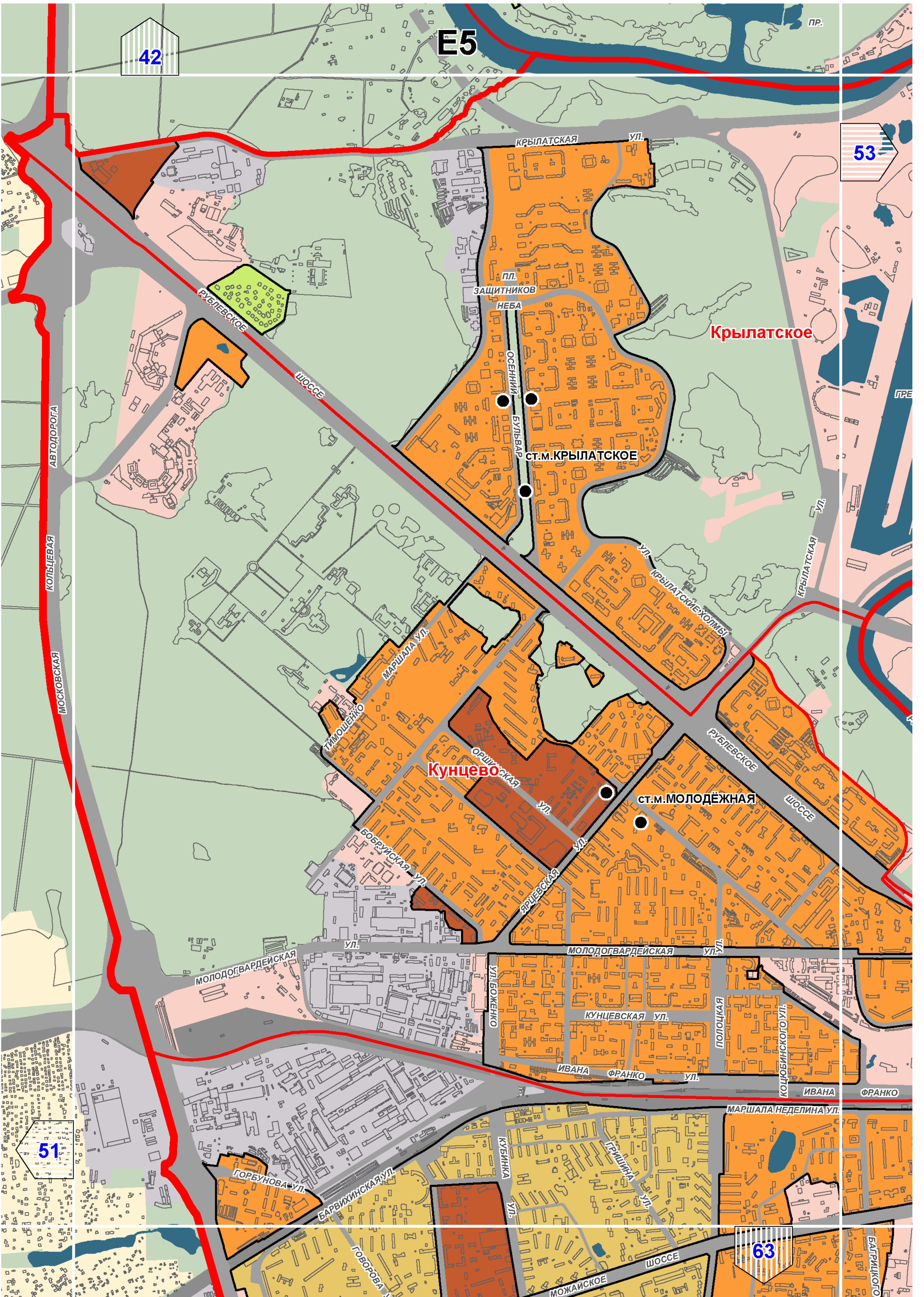
Восточное Измайлово

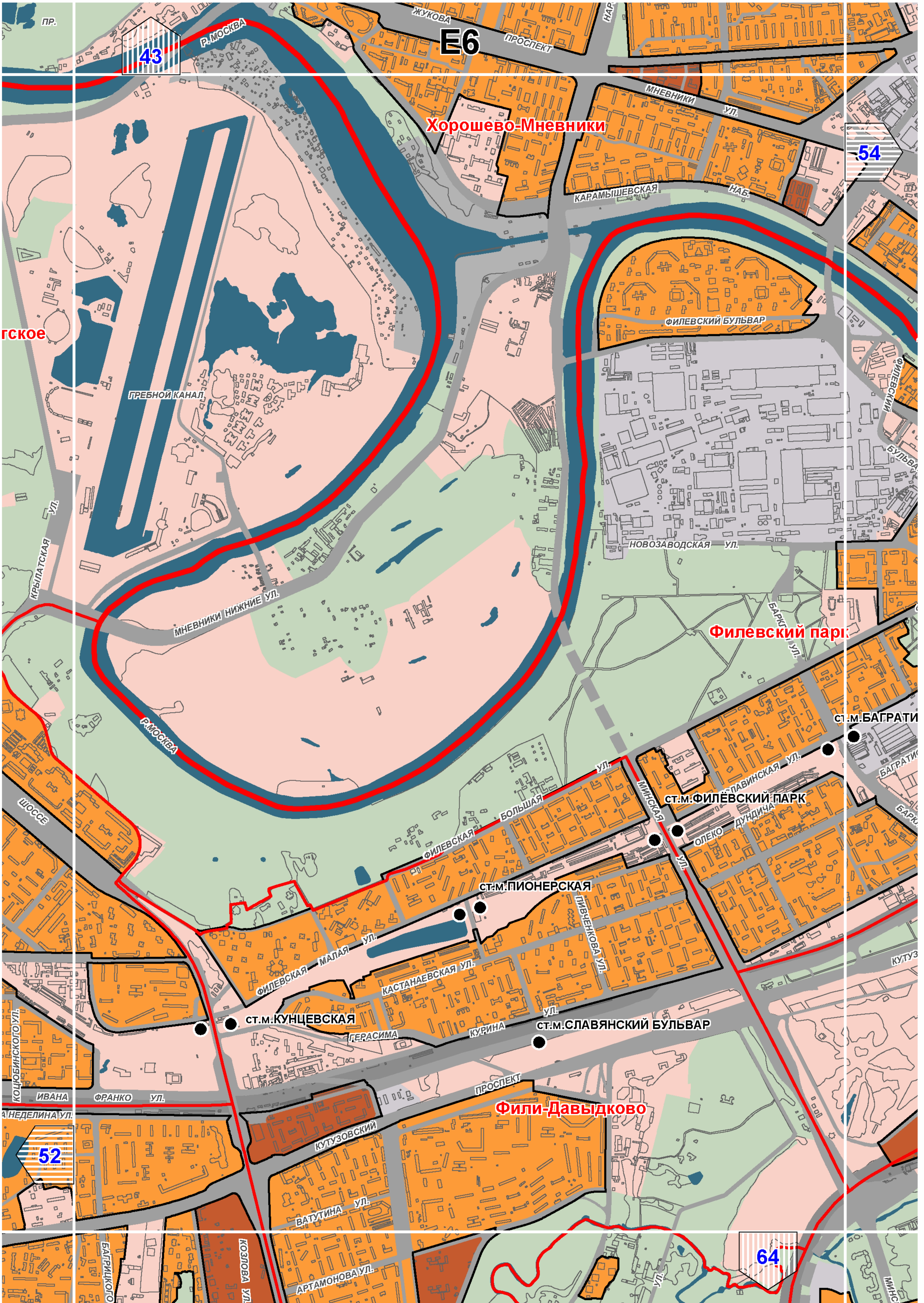
48

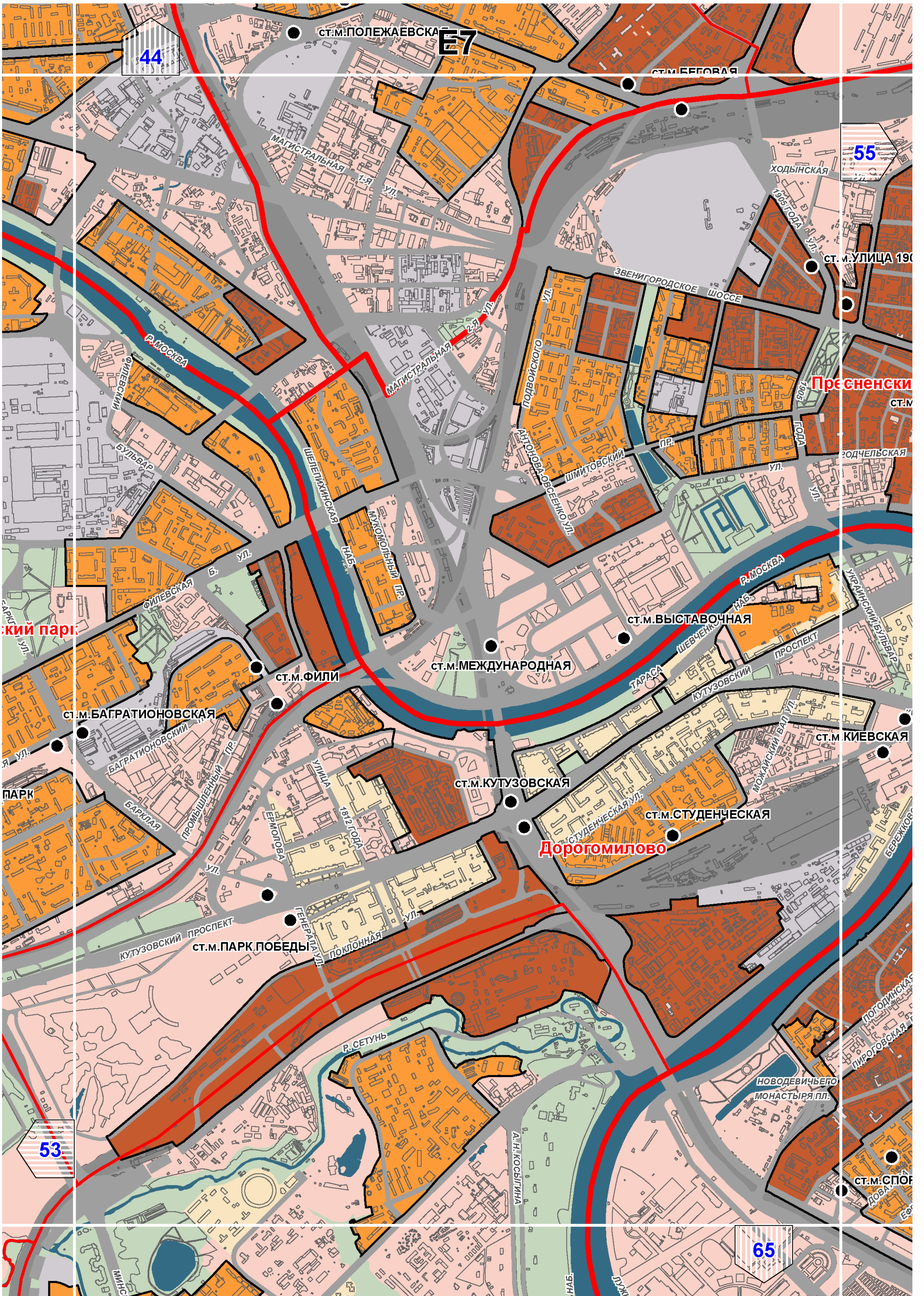
59

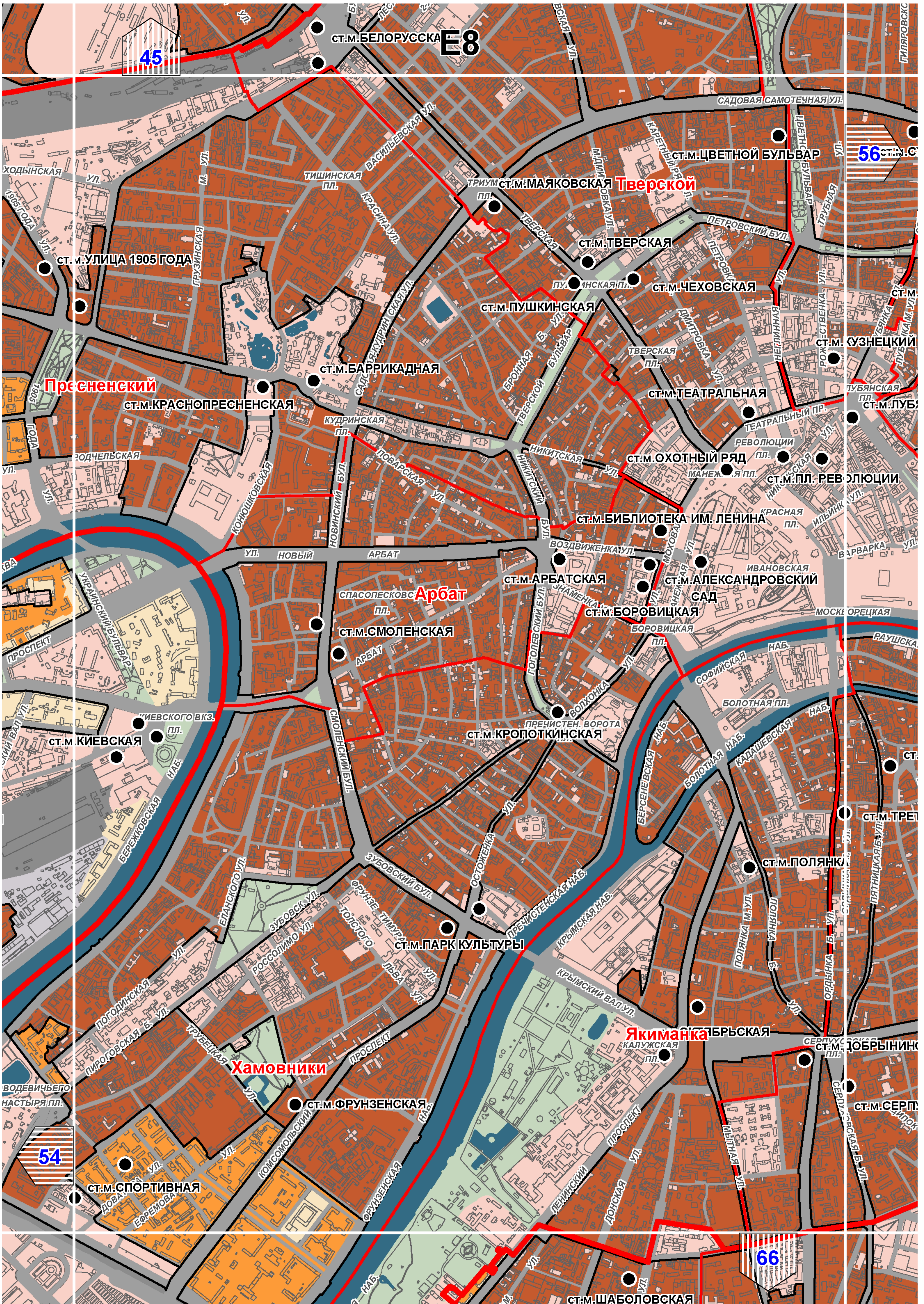


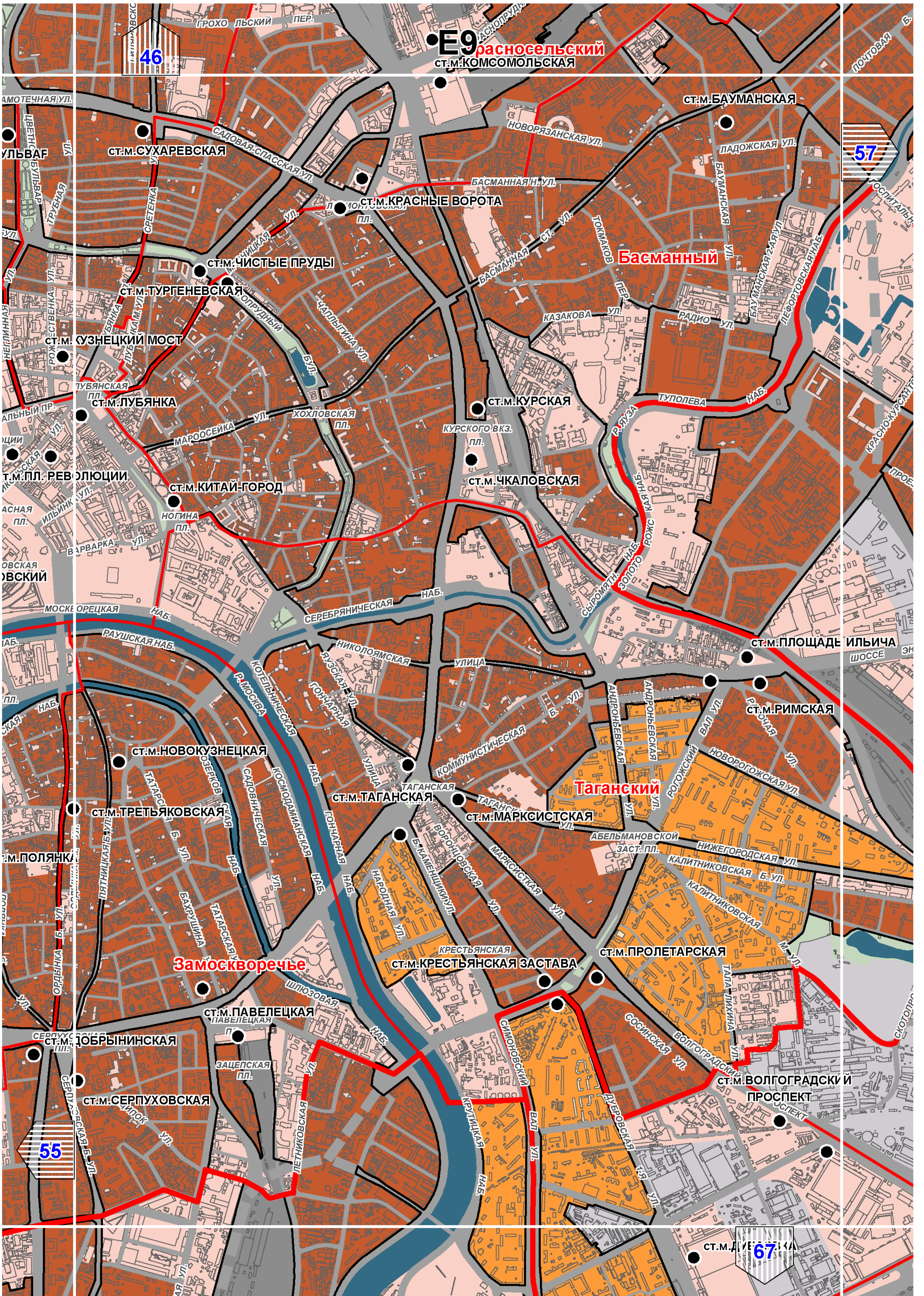


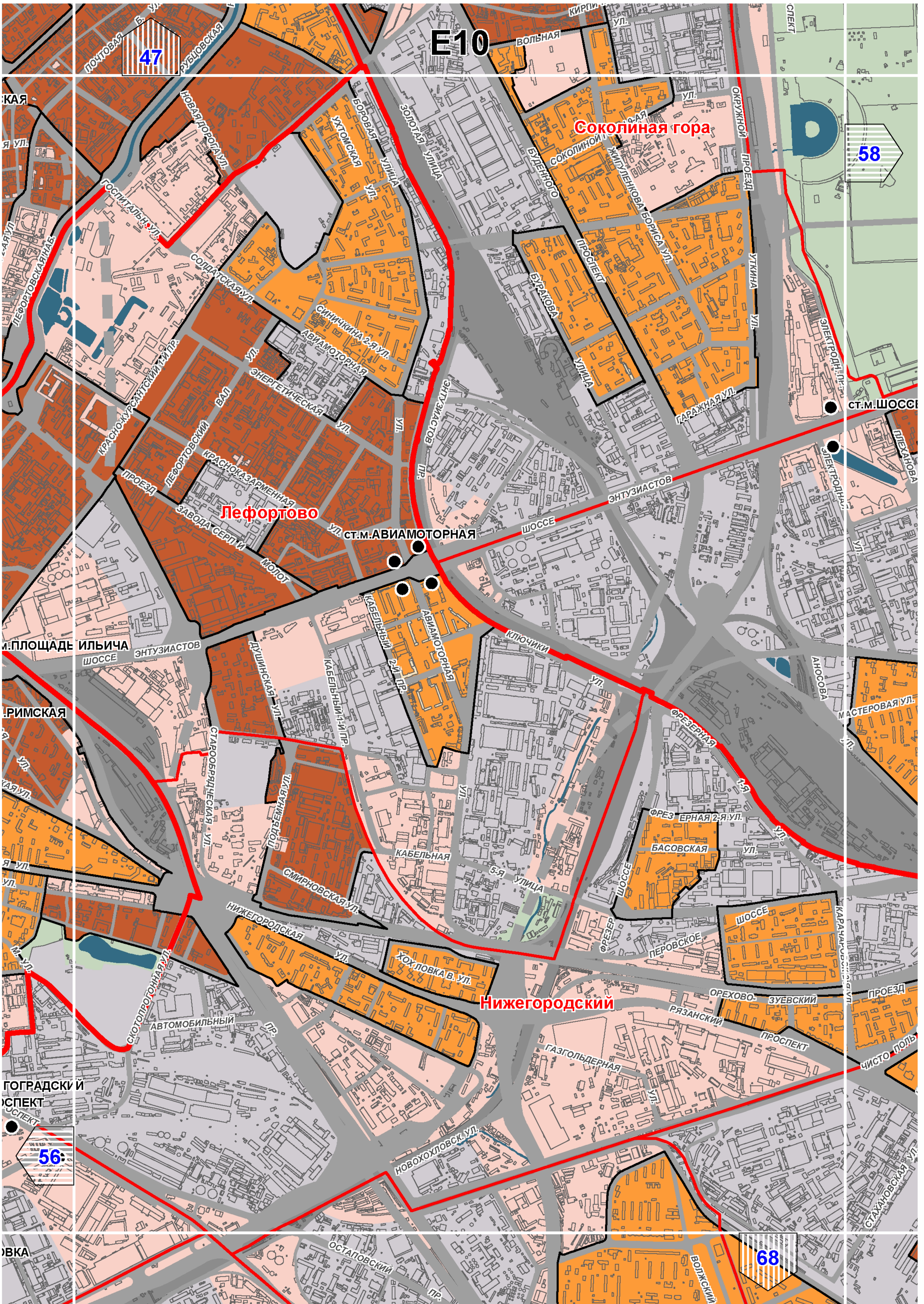


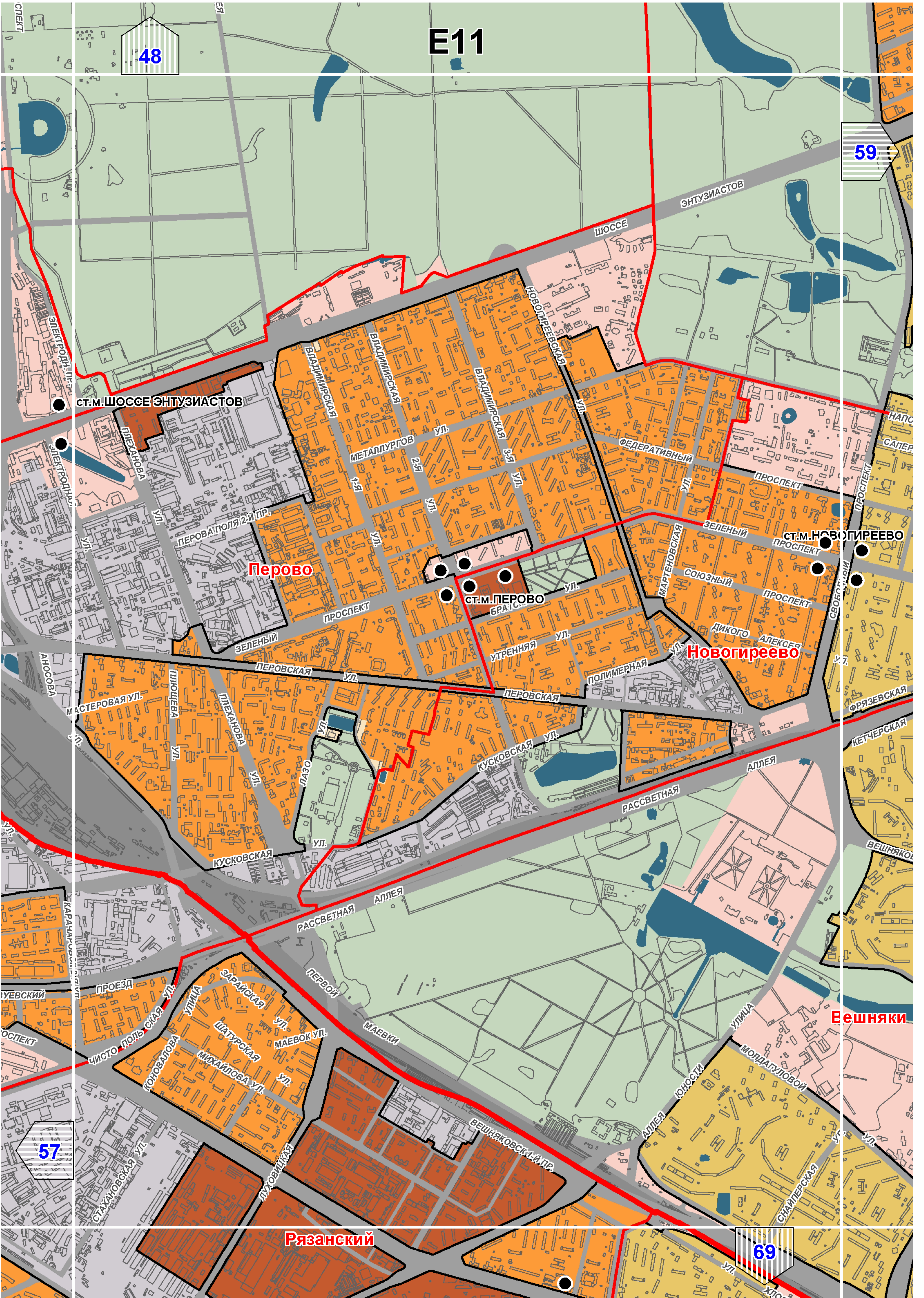


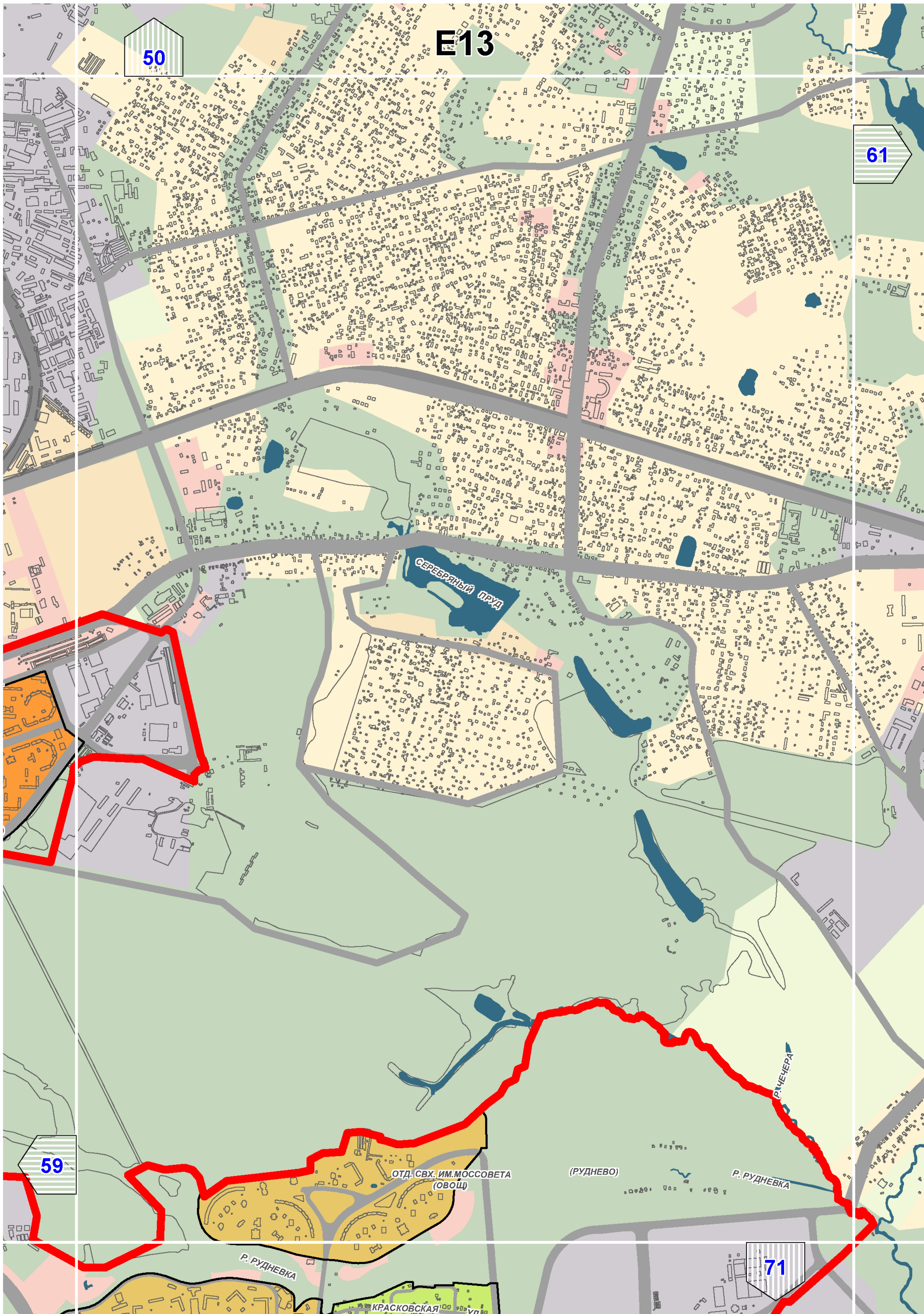


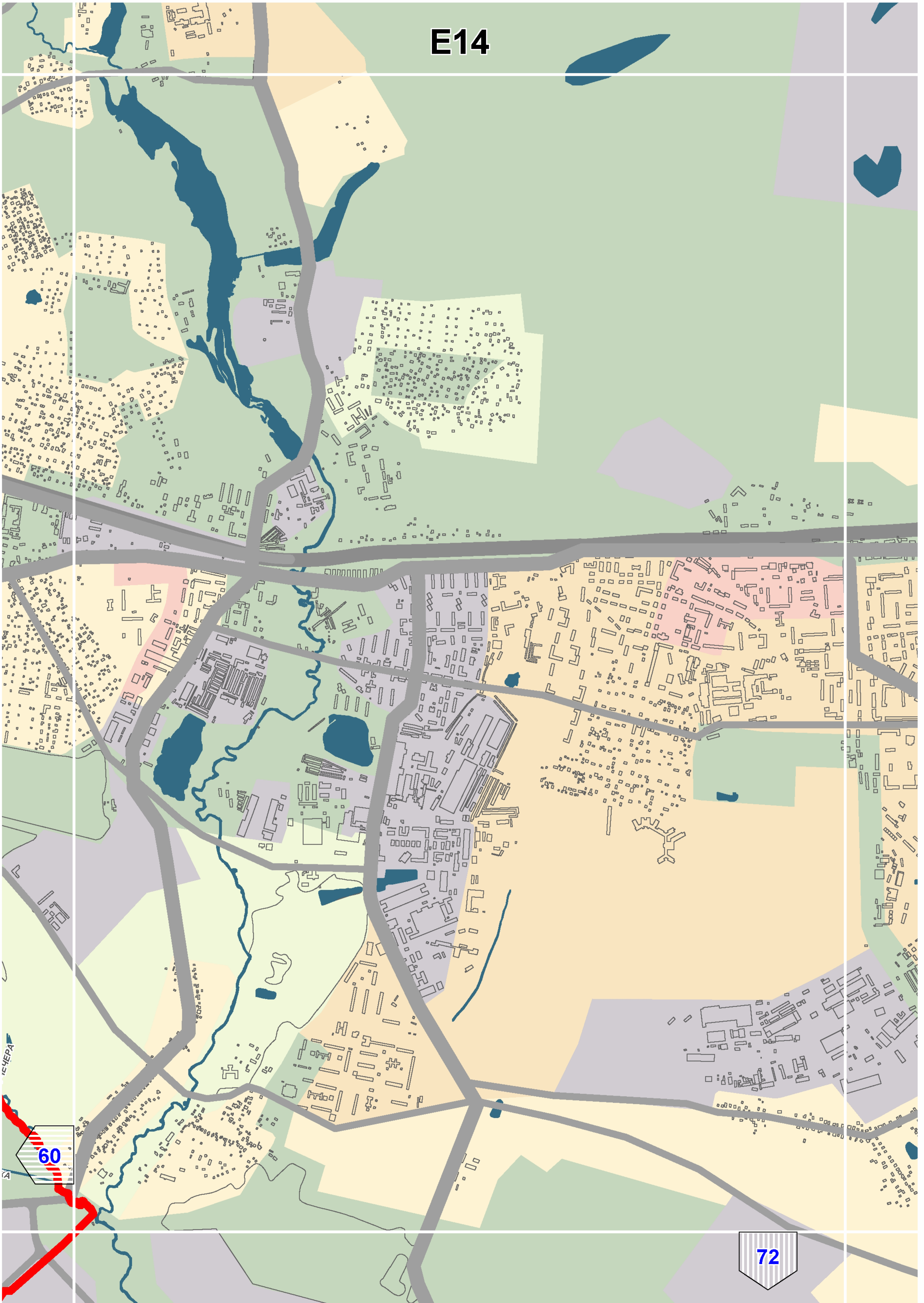








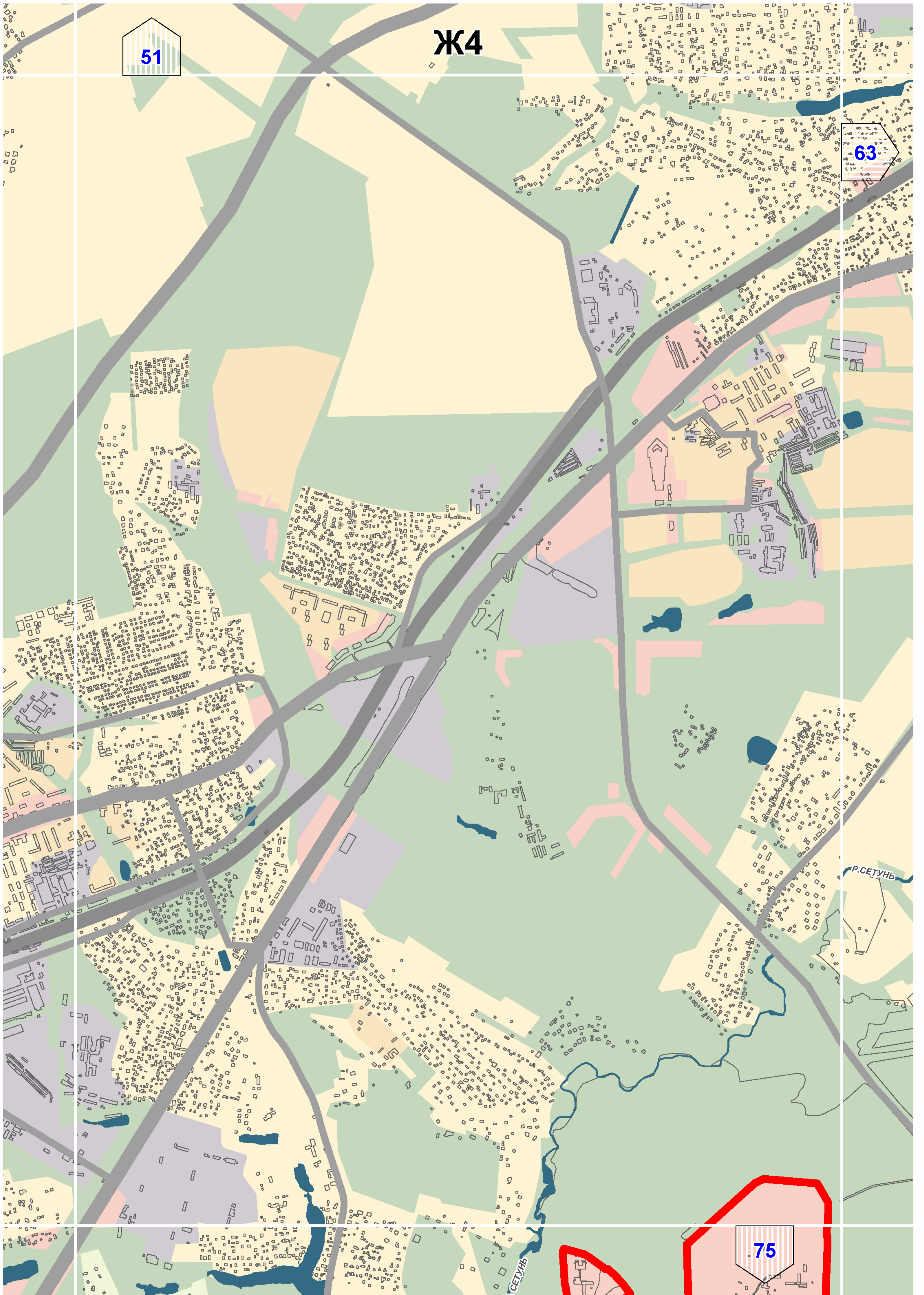


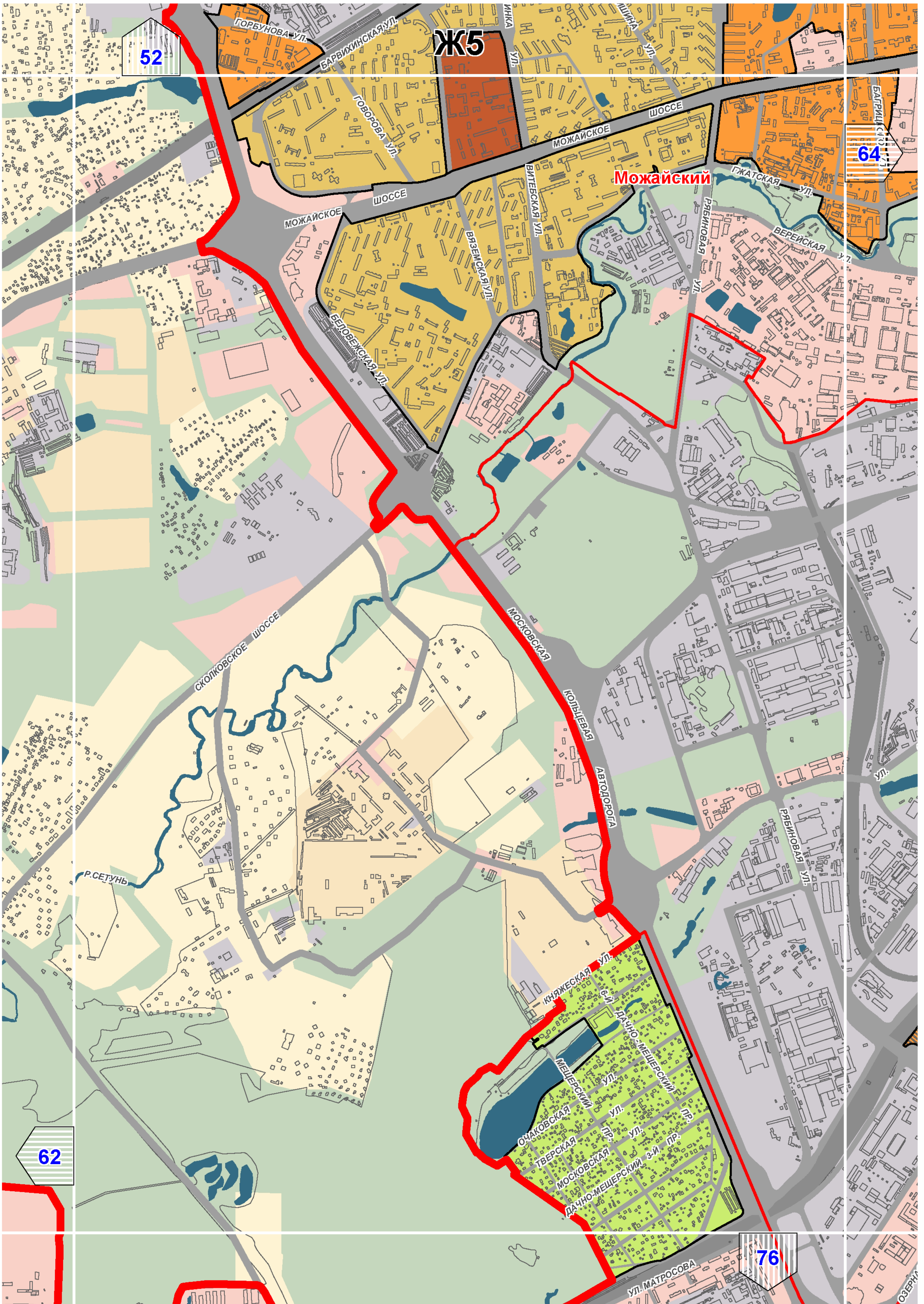


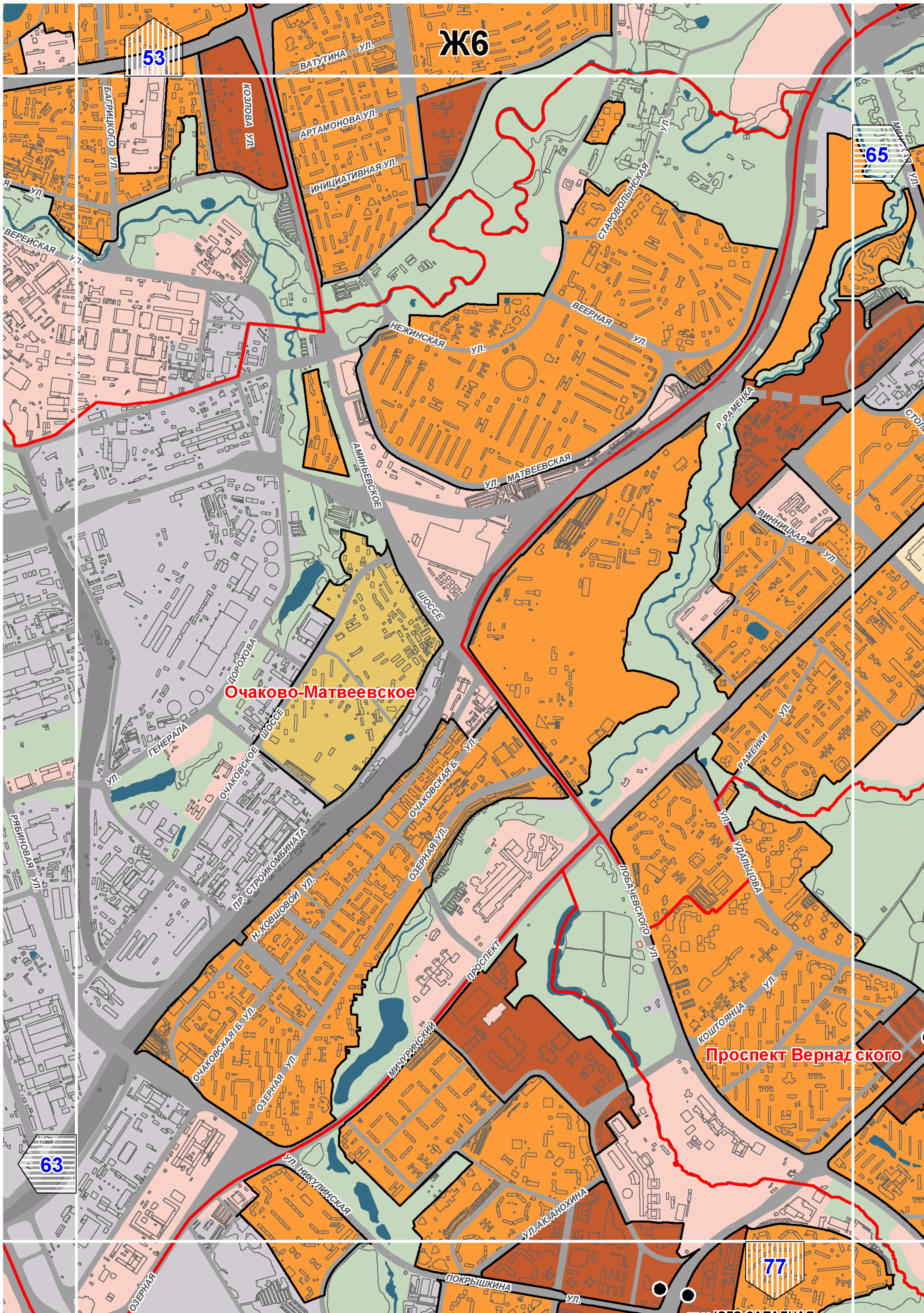
E14

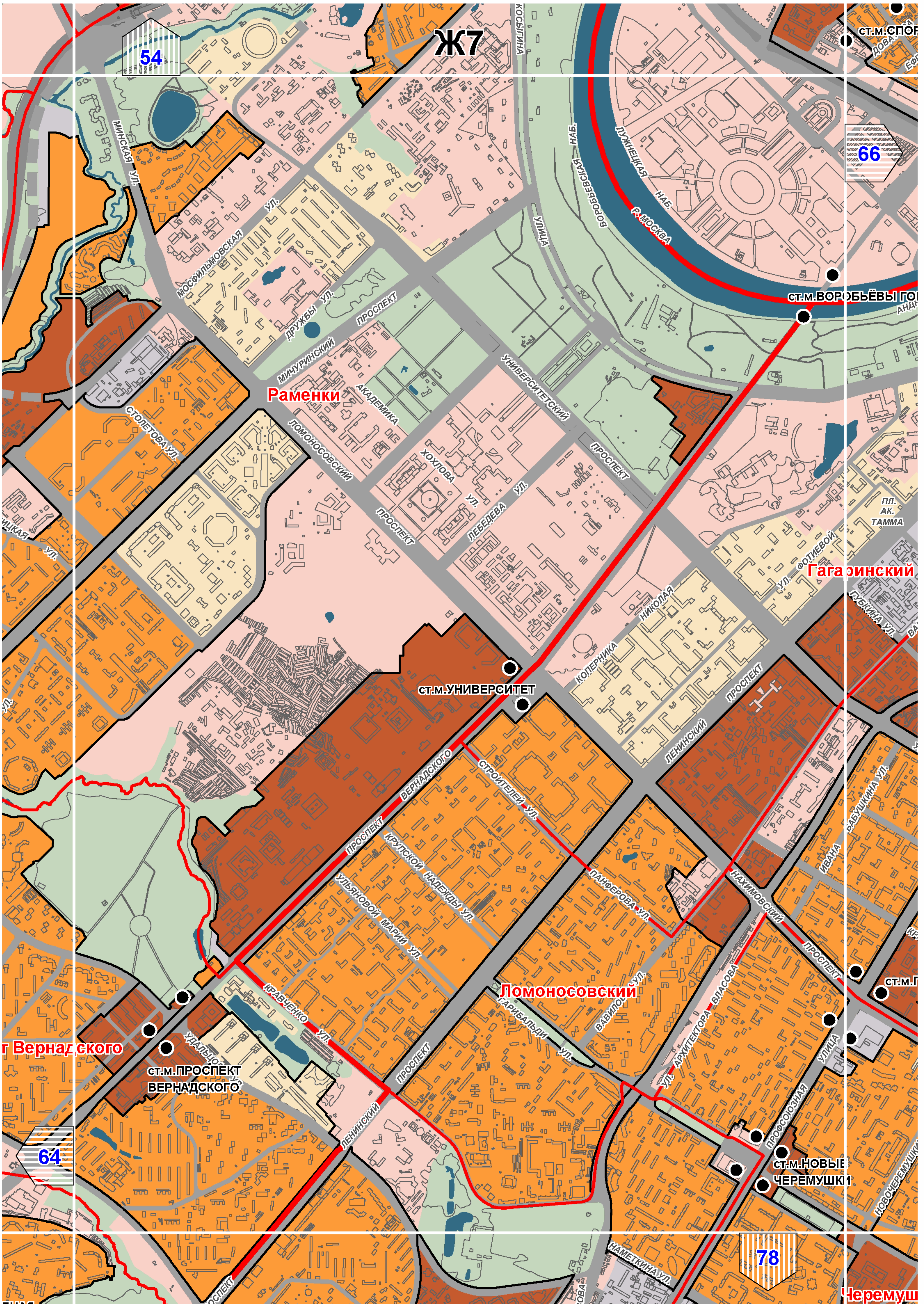
60

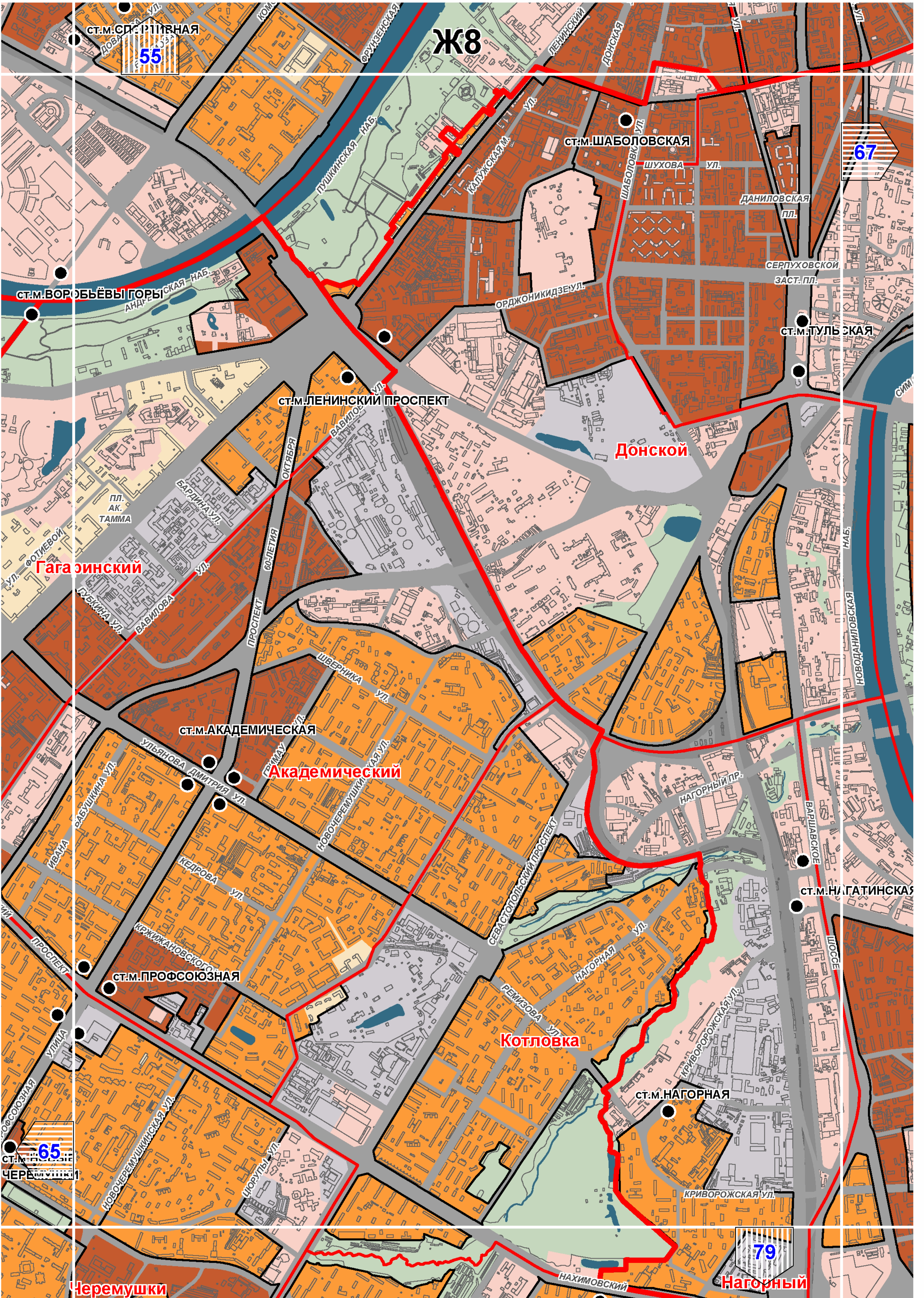
72

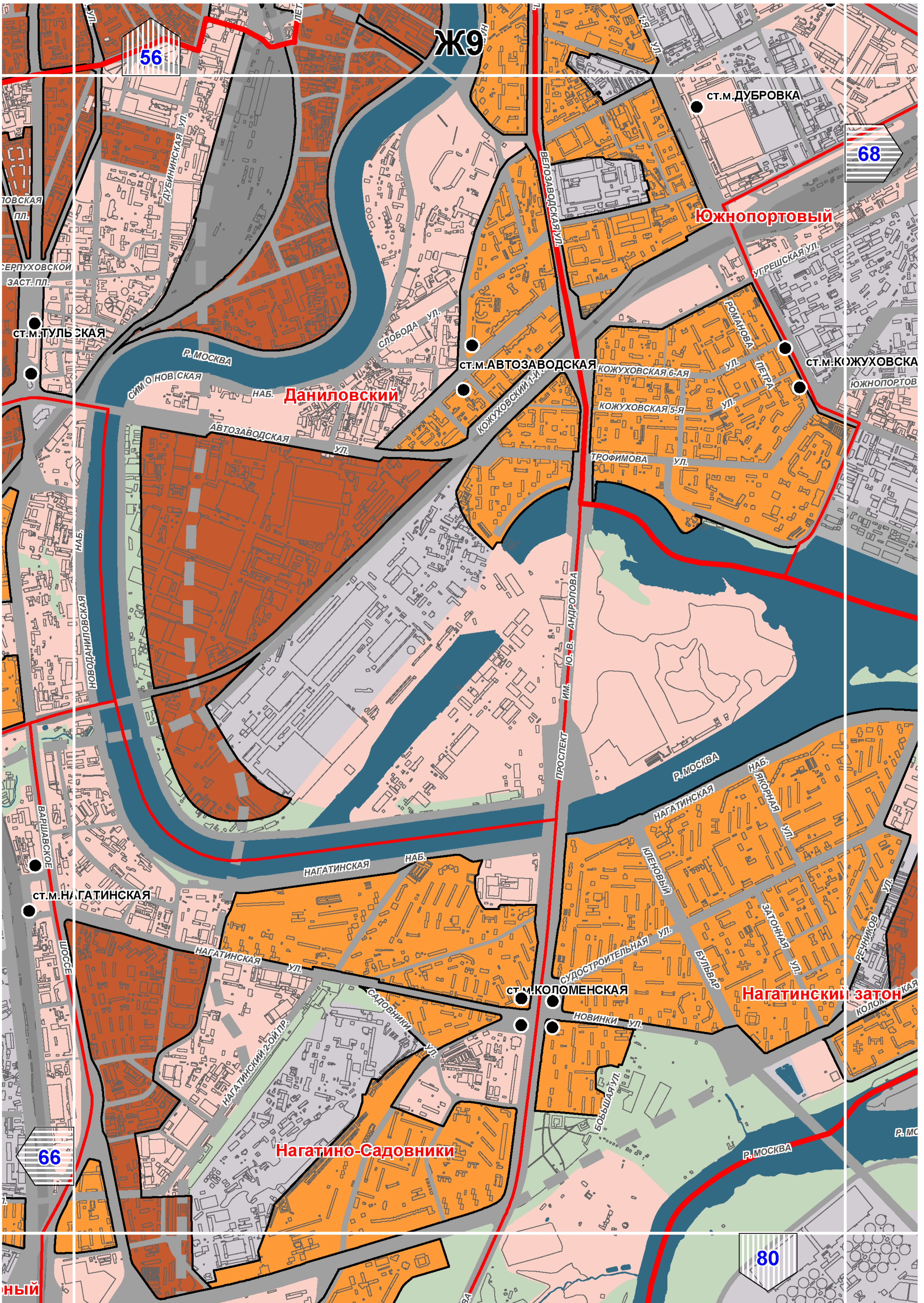


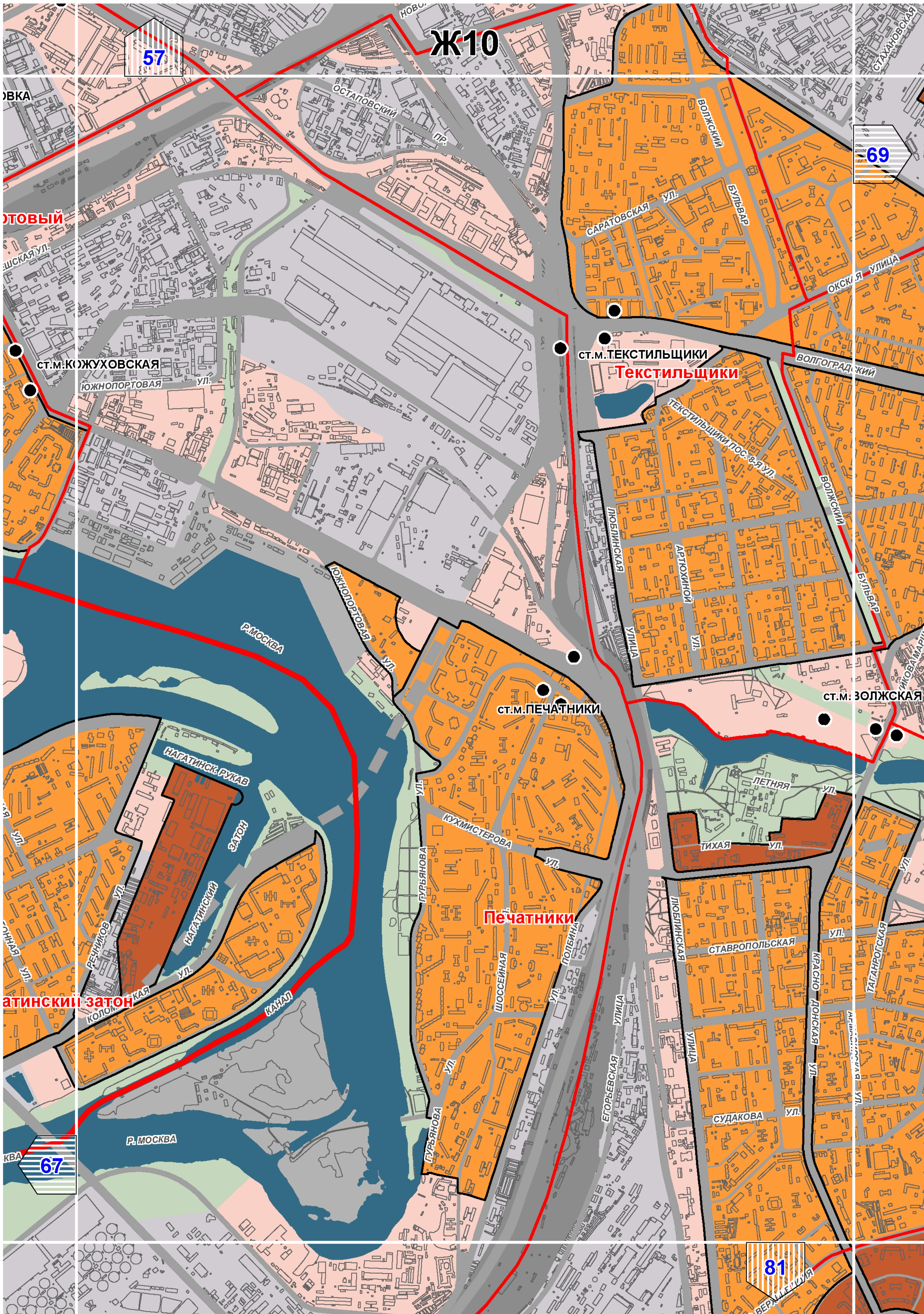


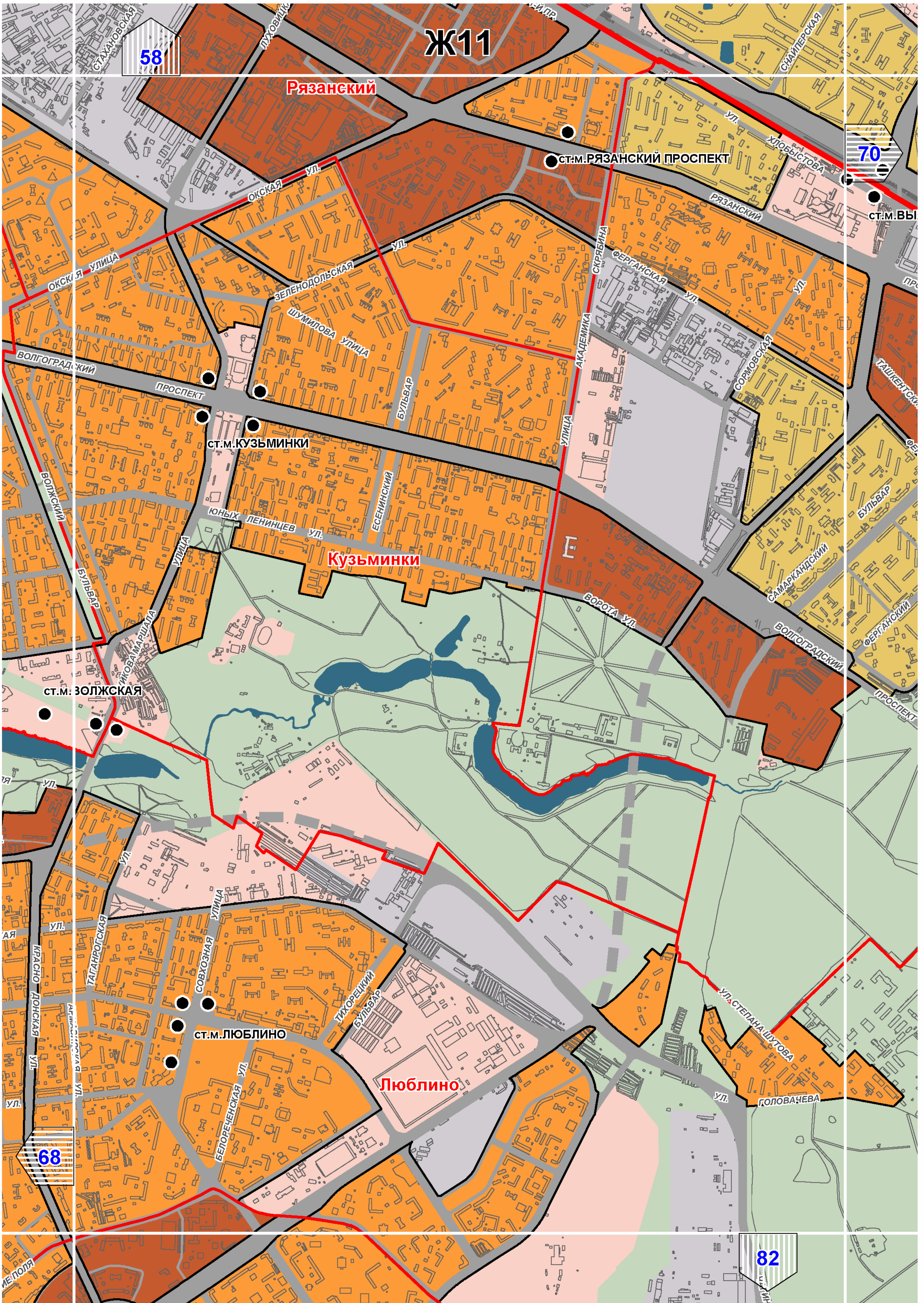


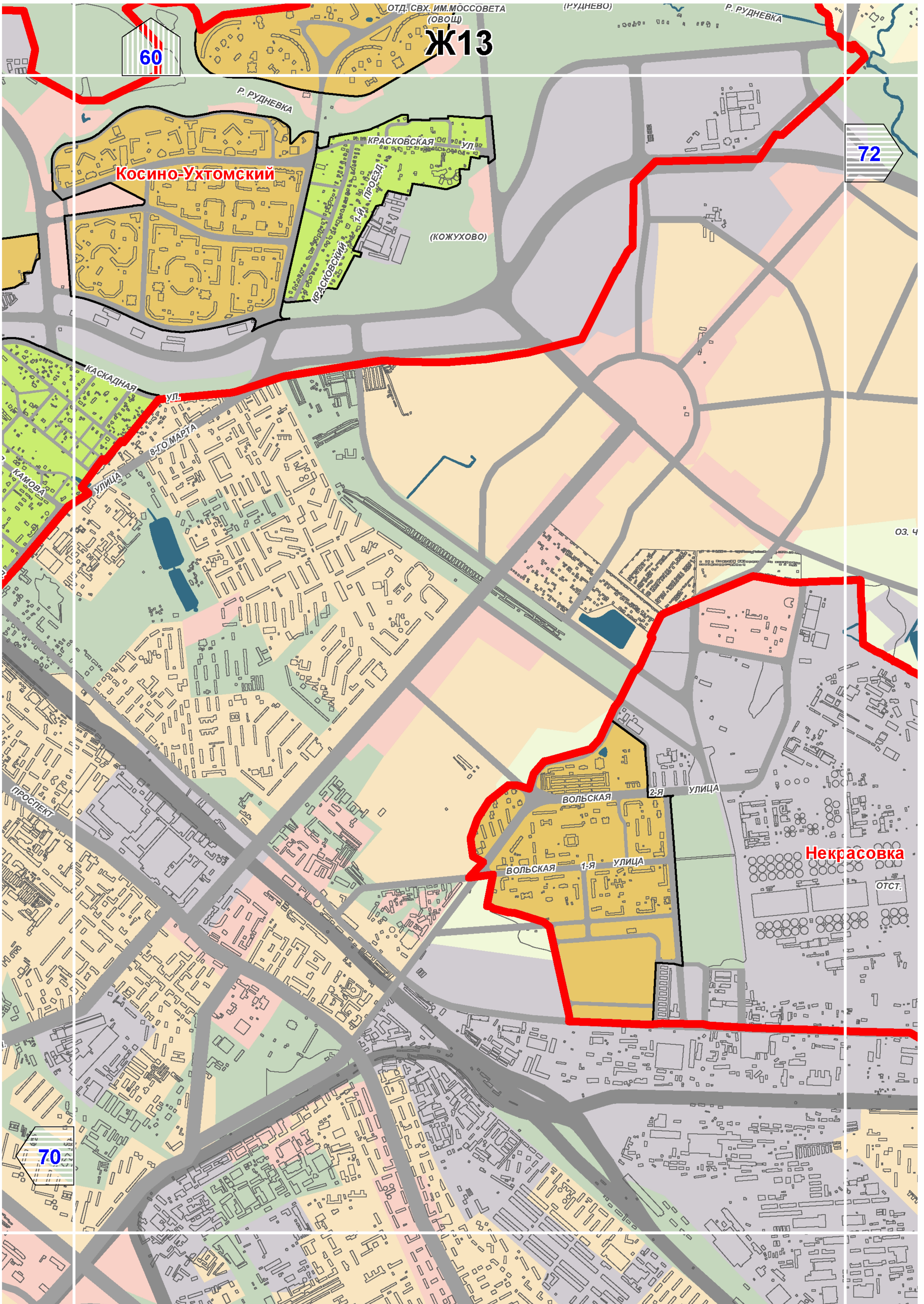




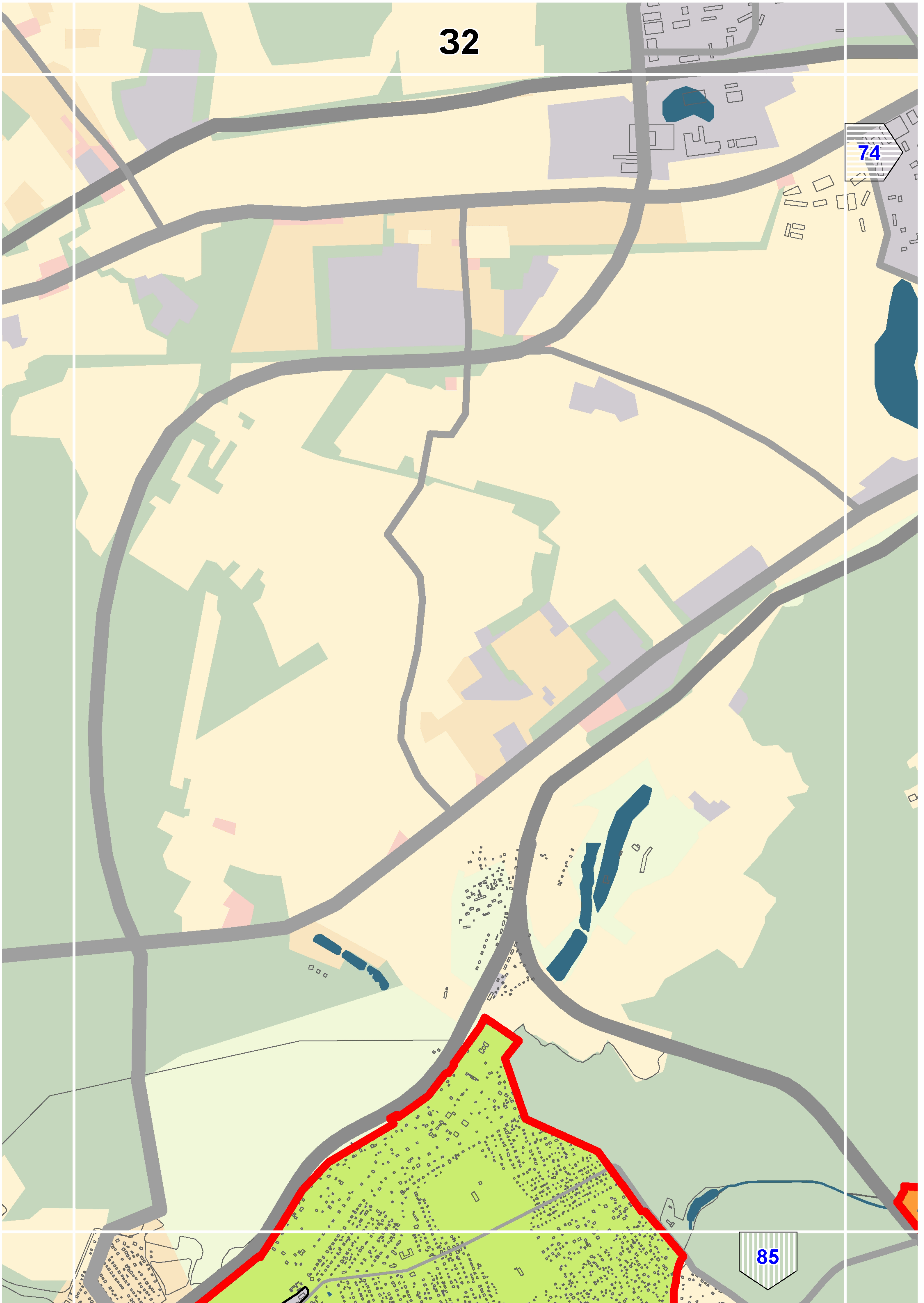








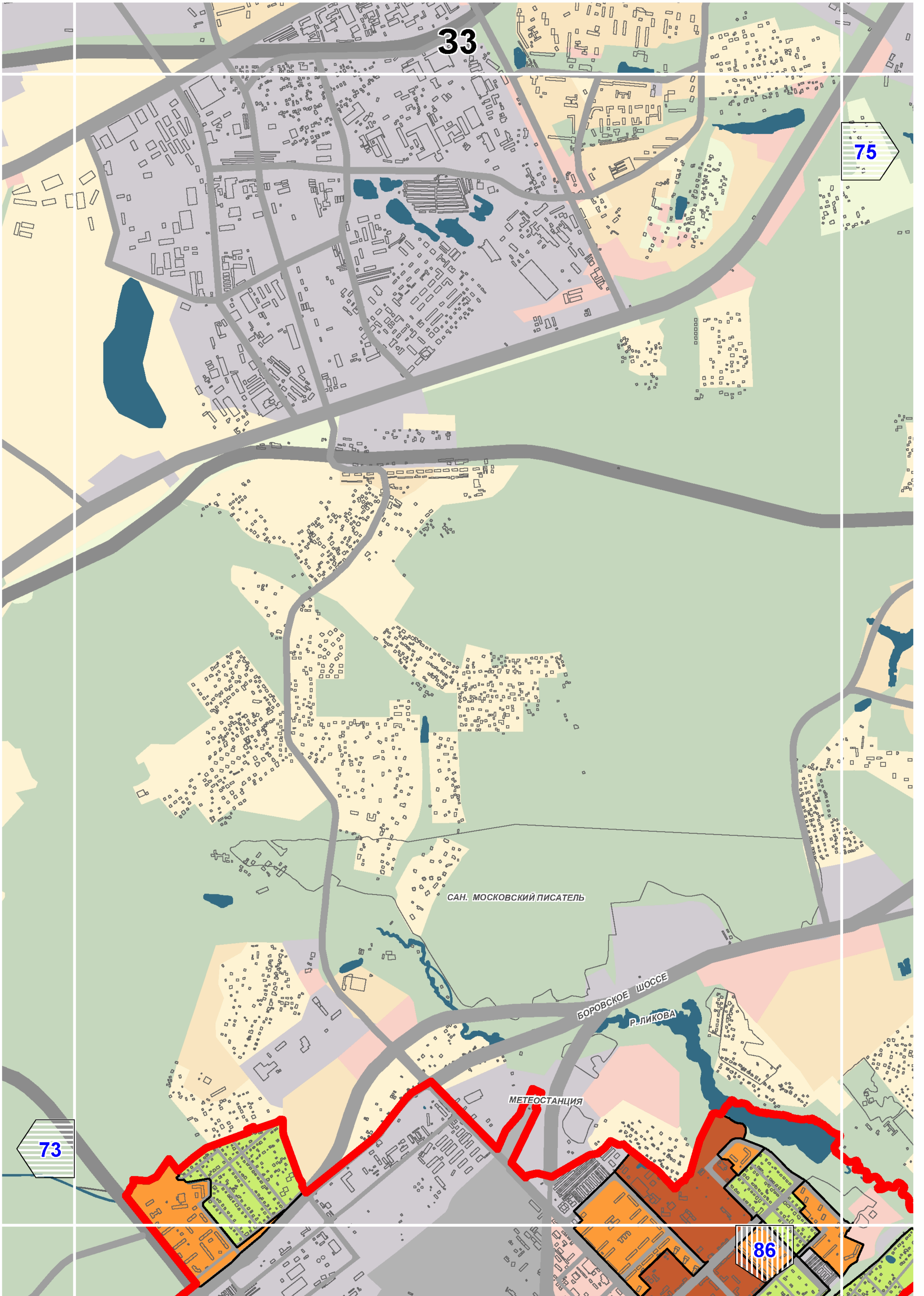


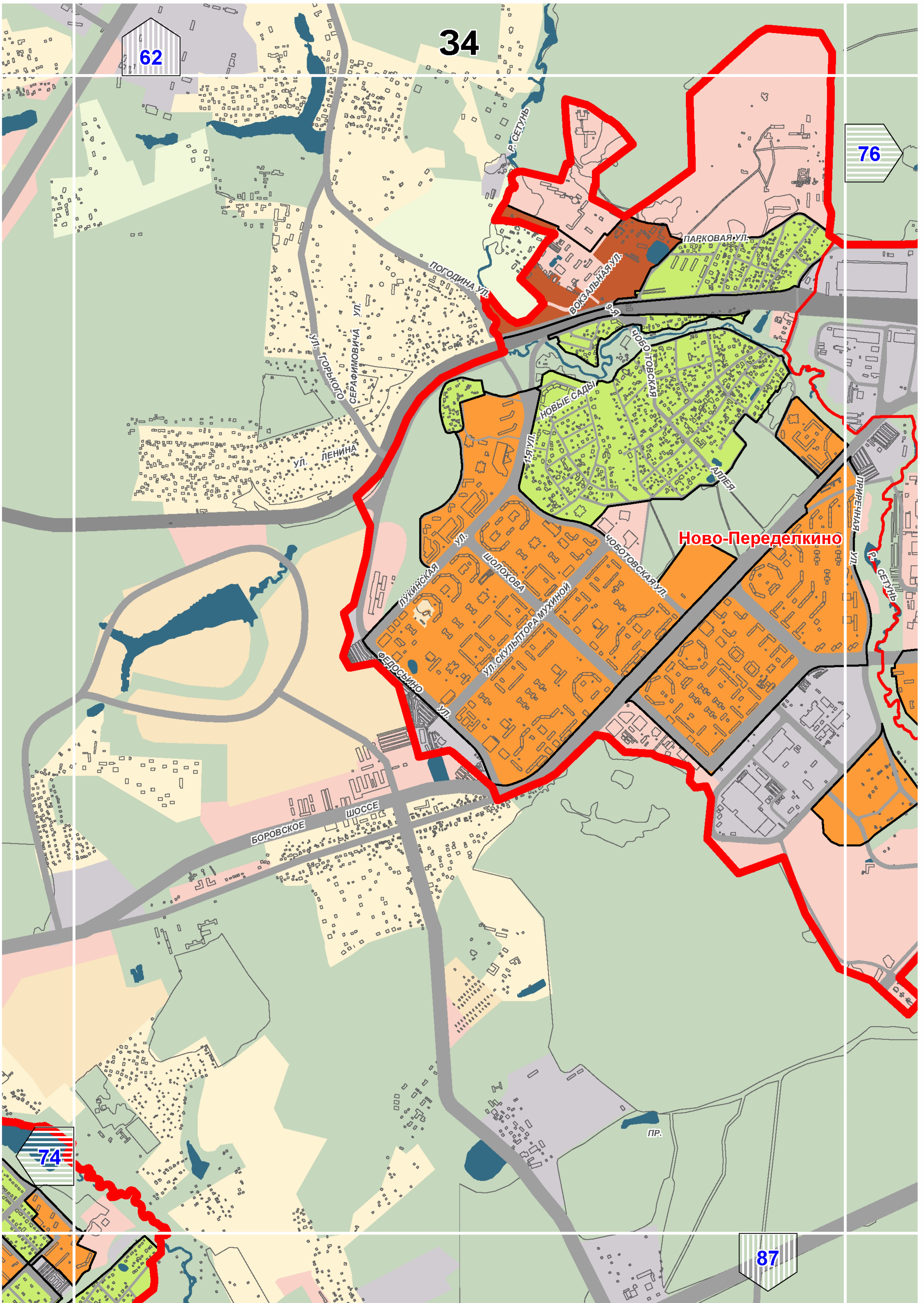


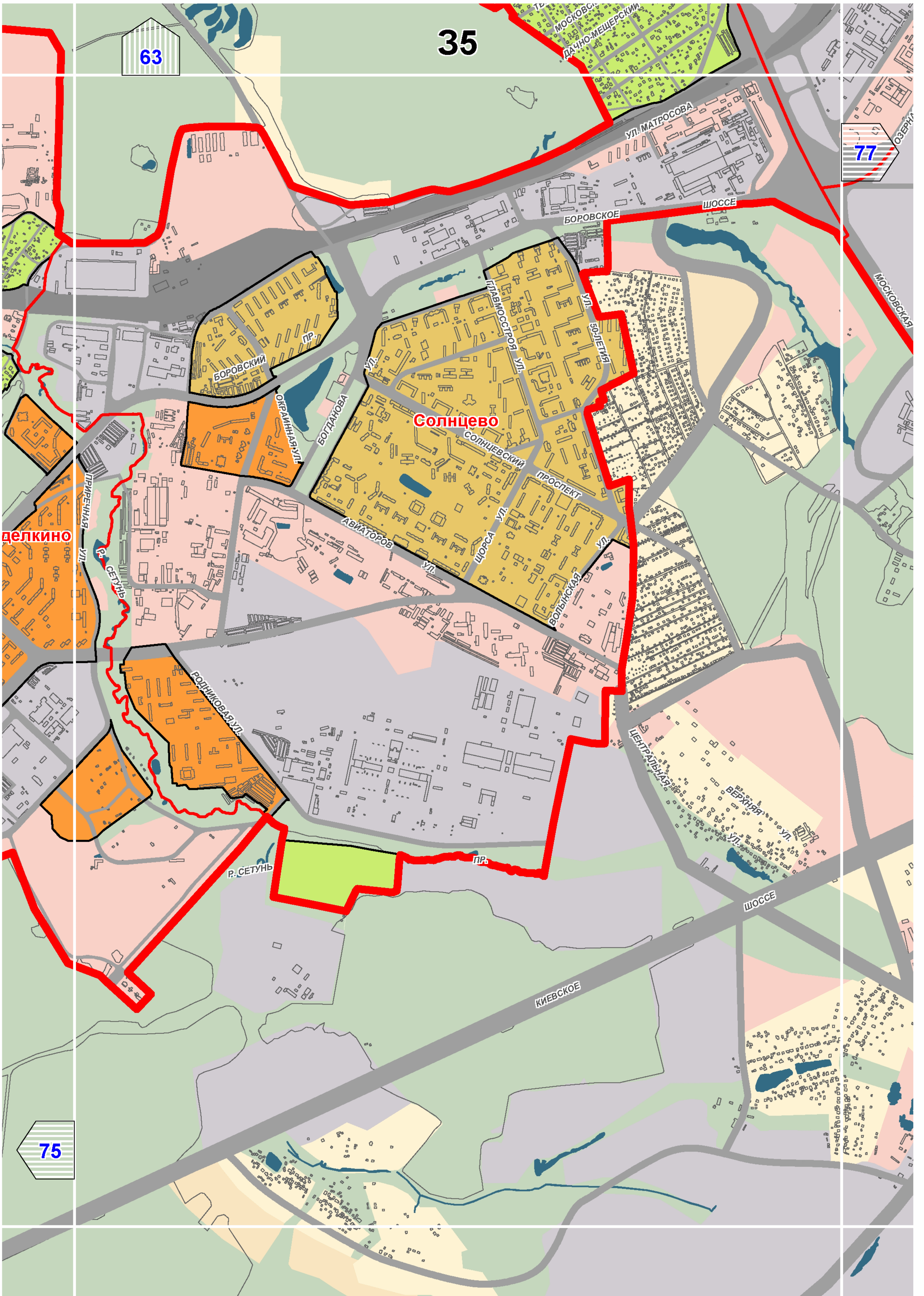
32

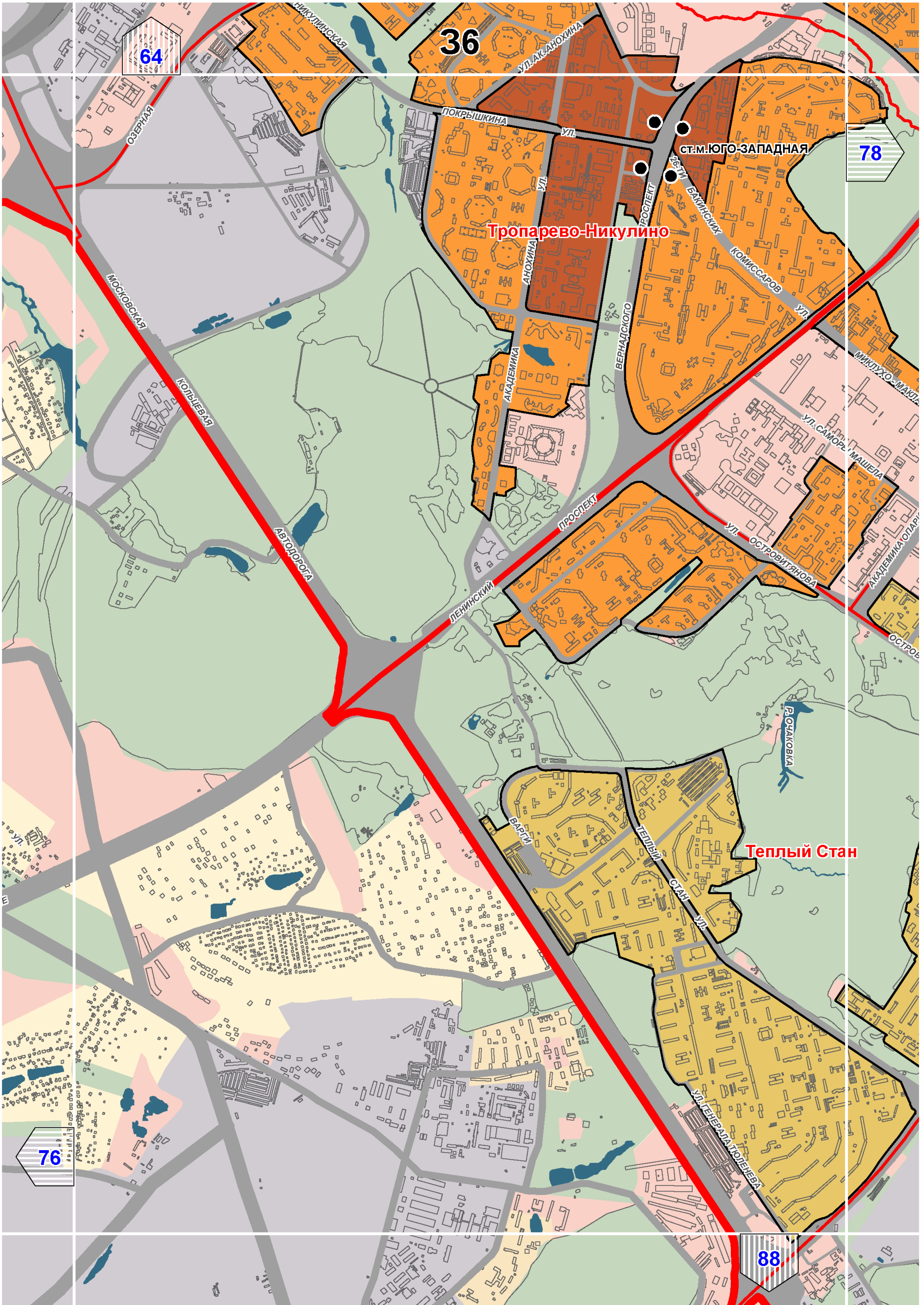
74

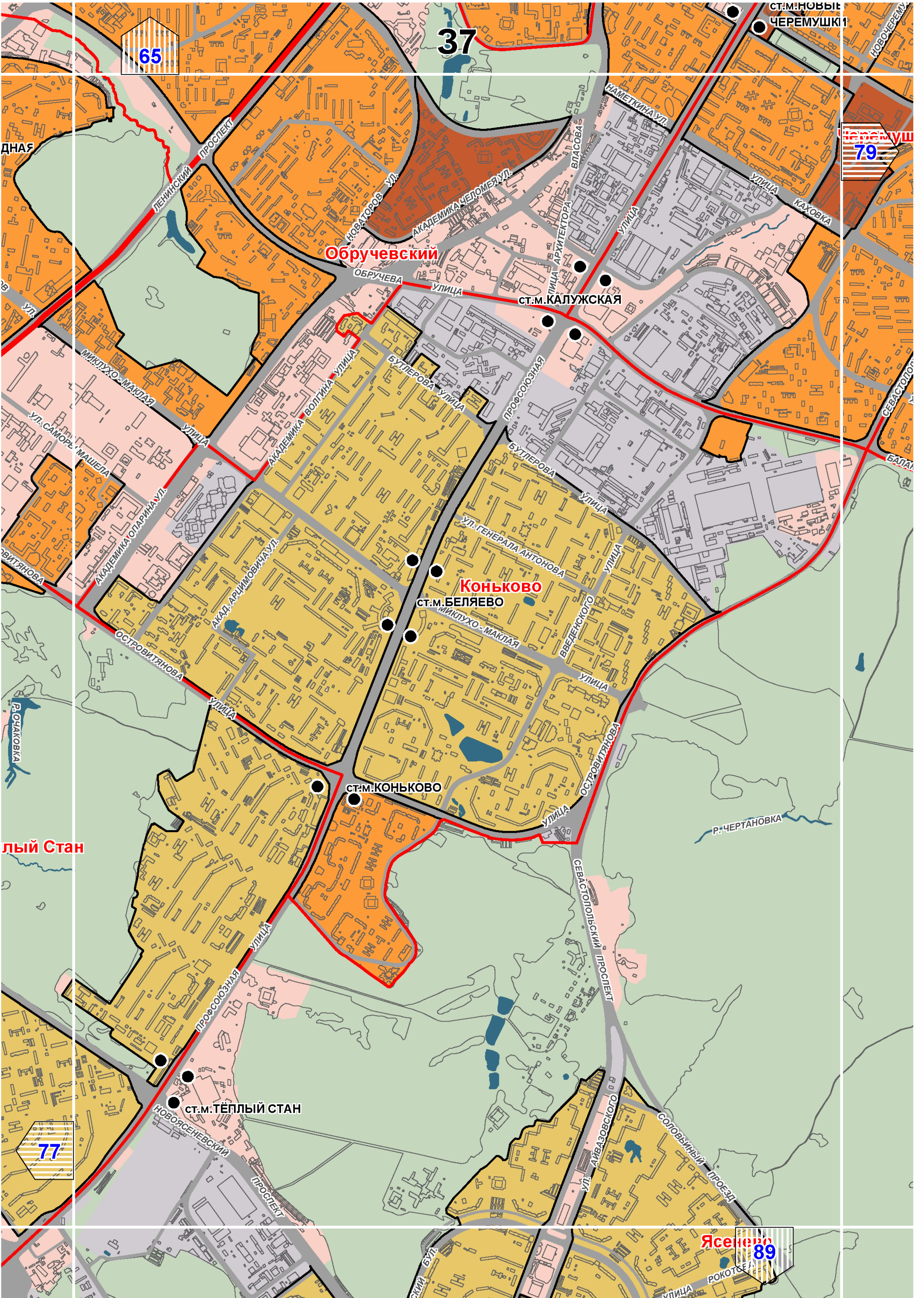
85

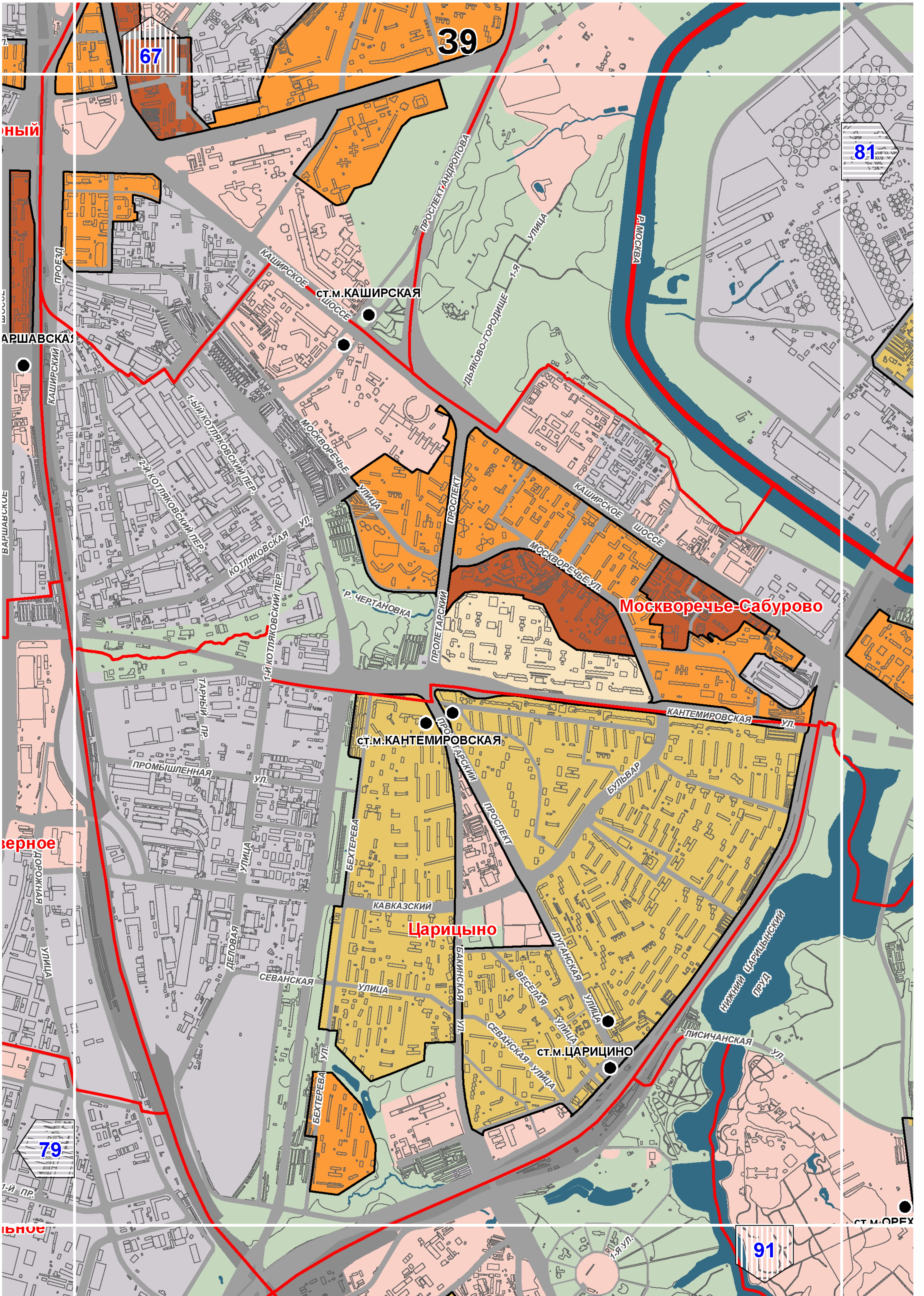


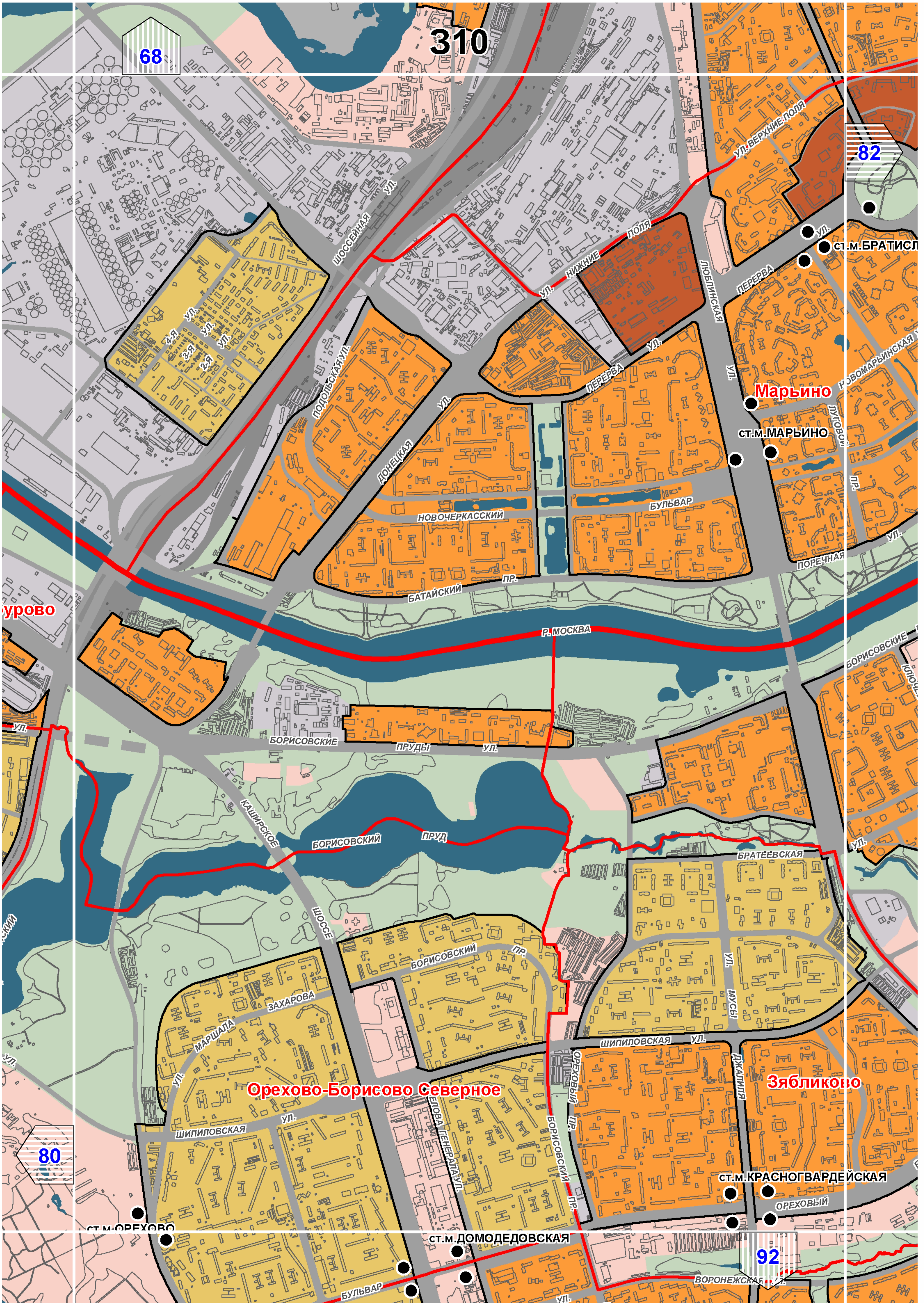


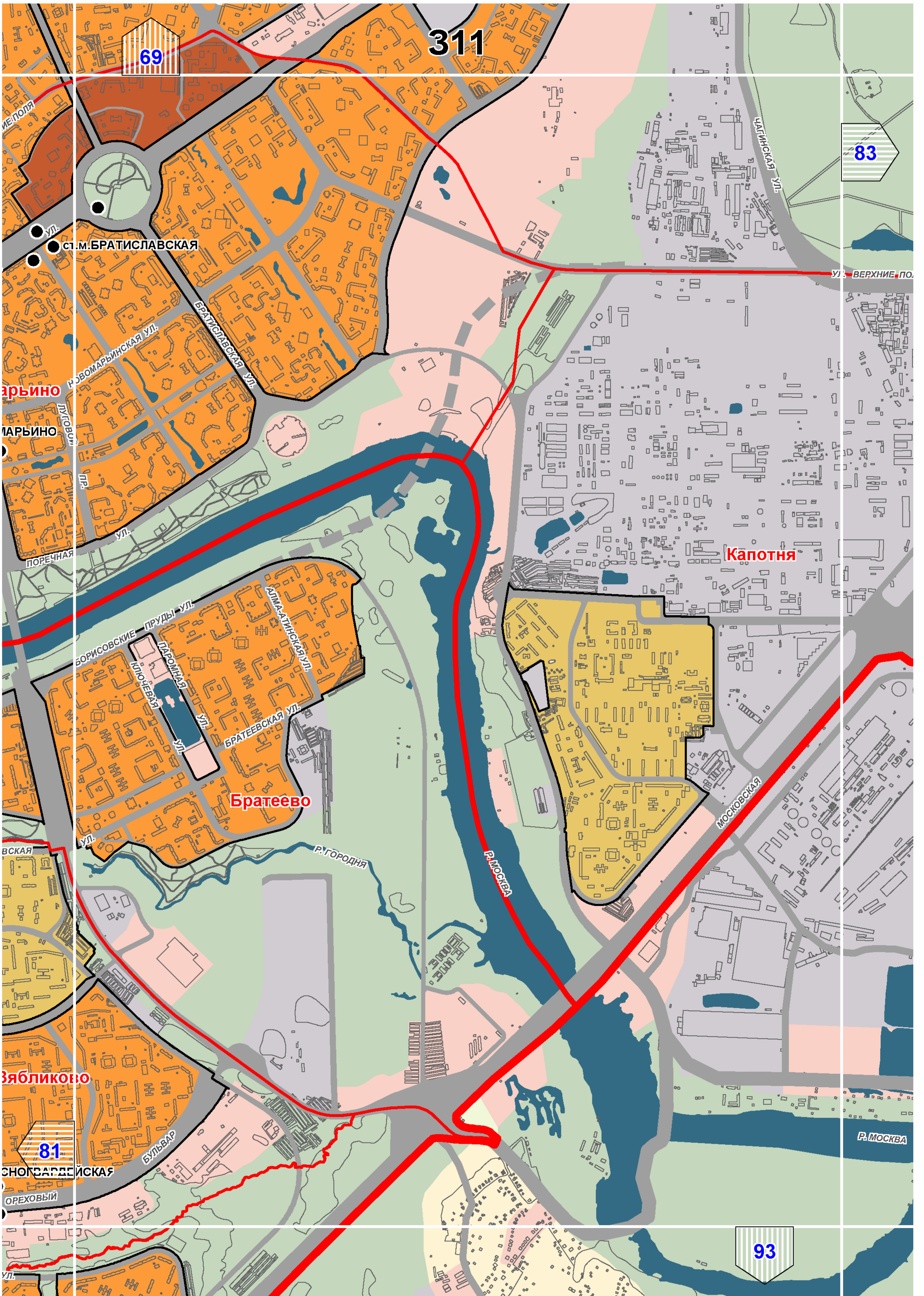


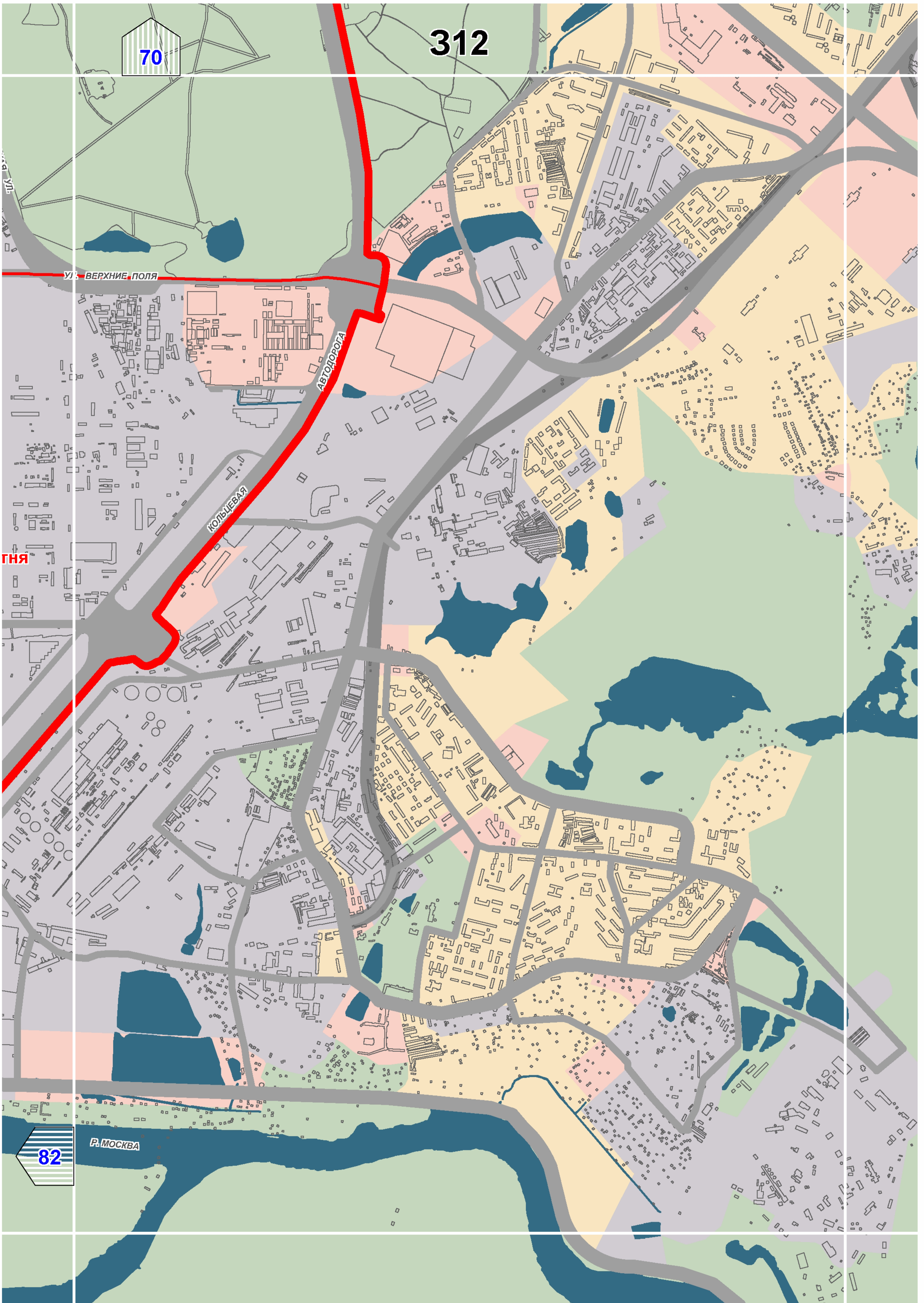


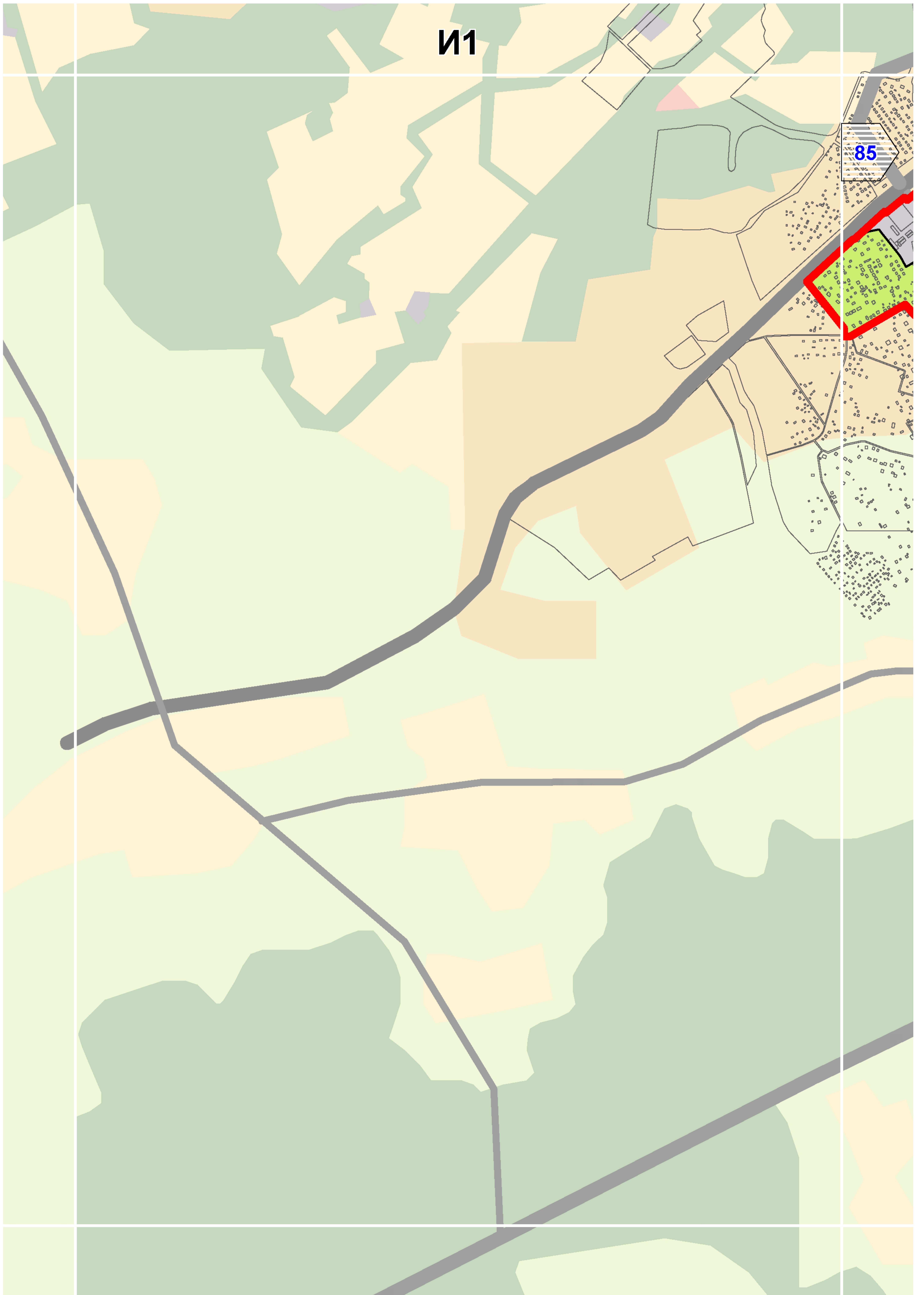


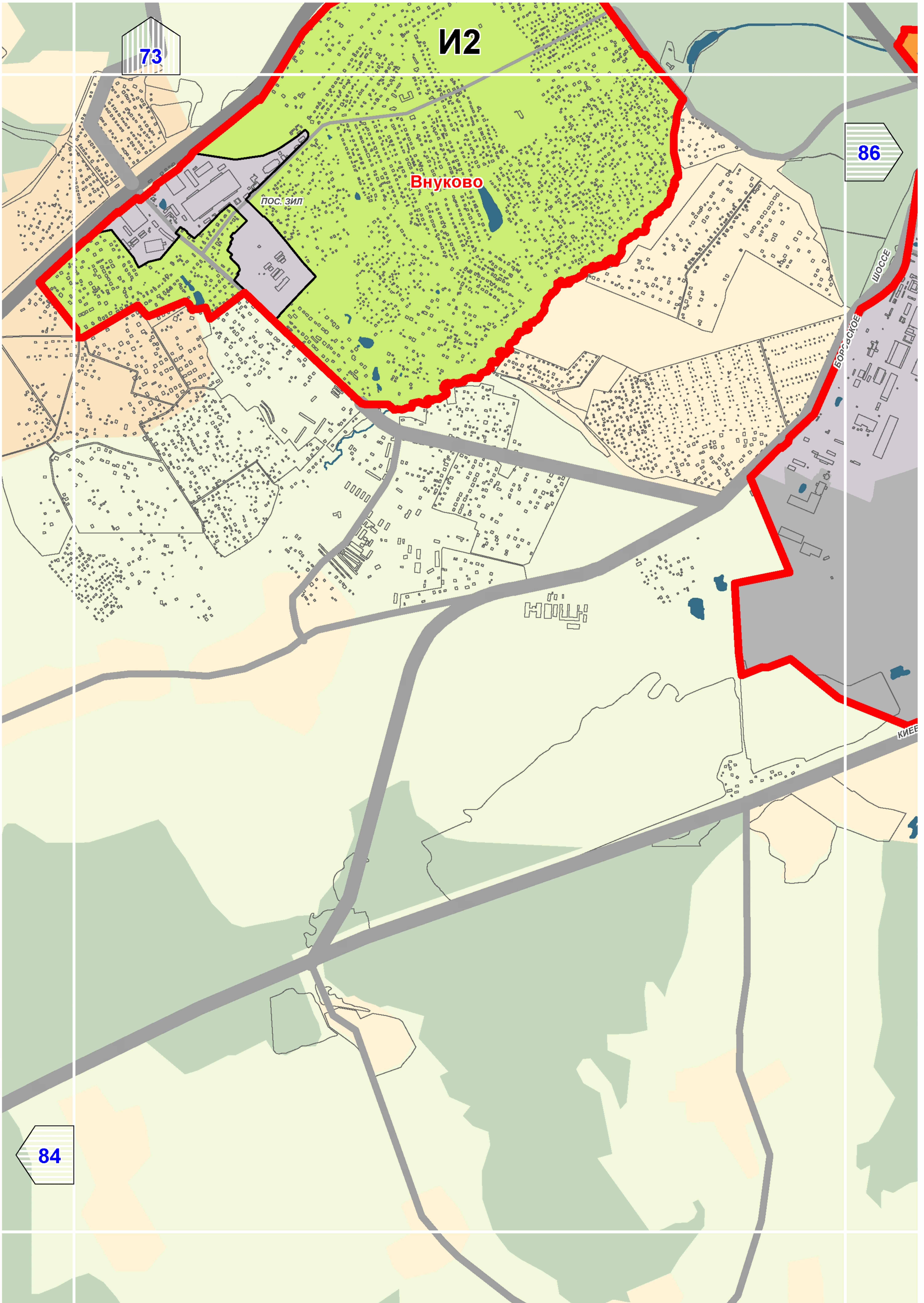








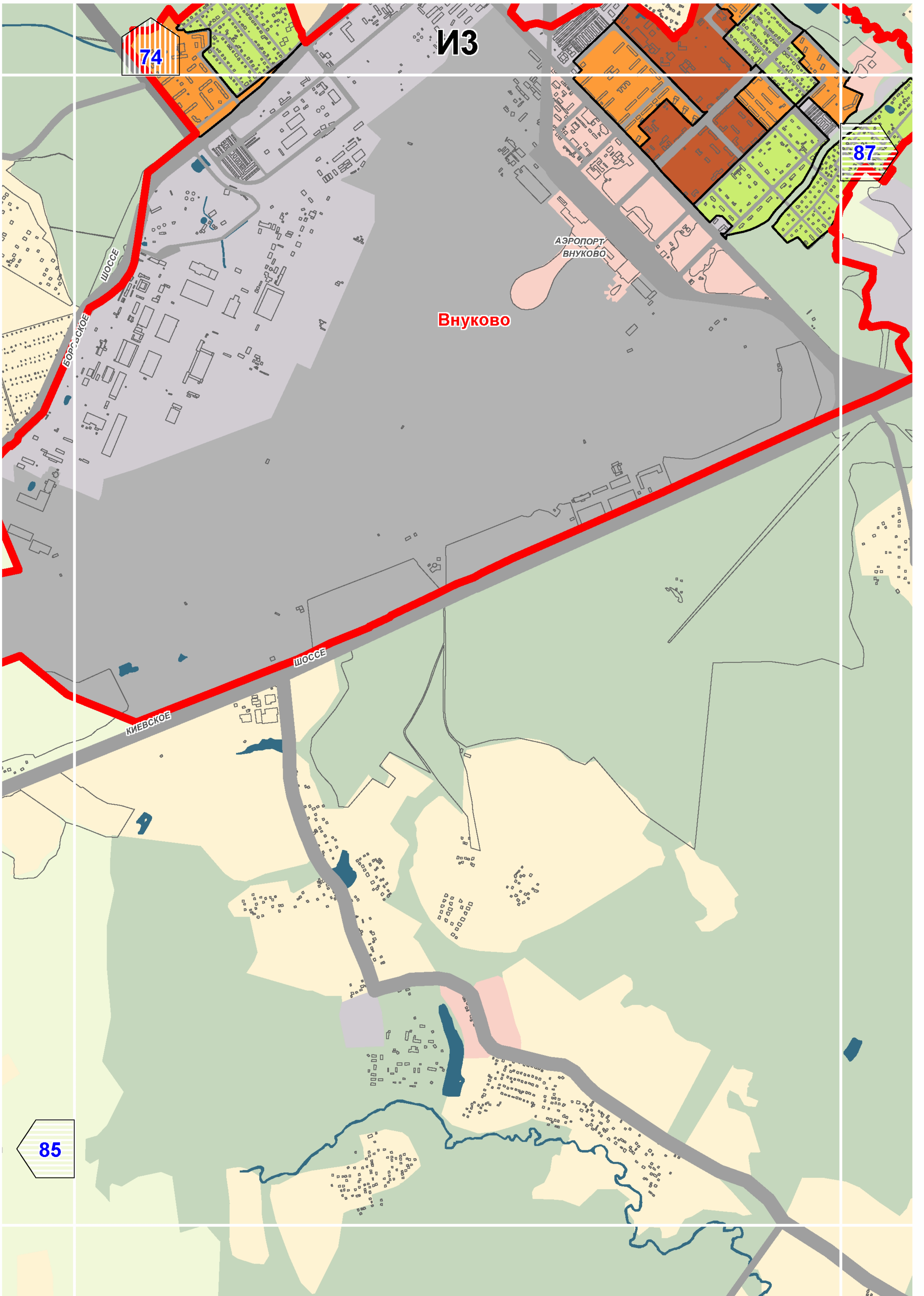


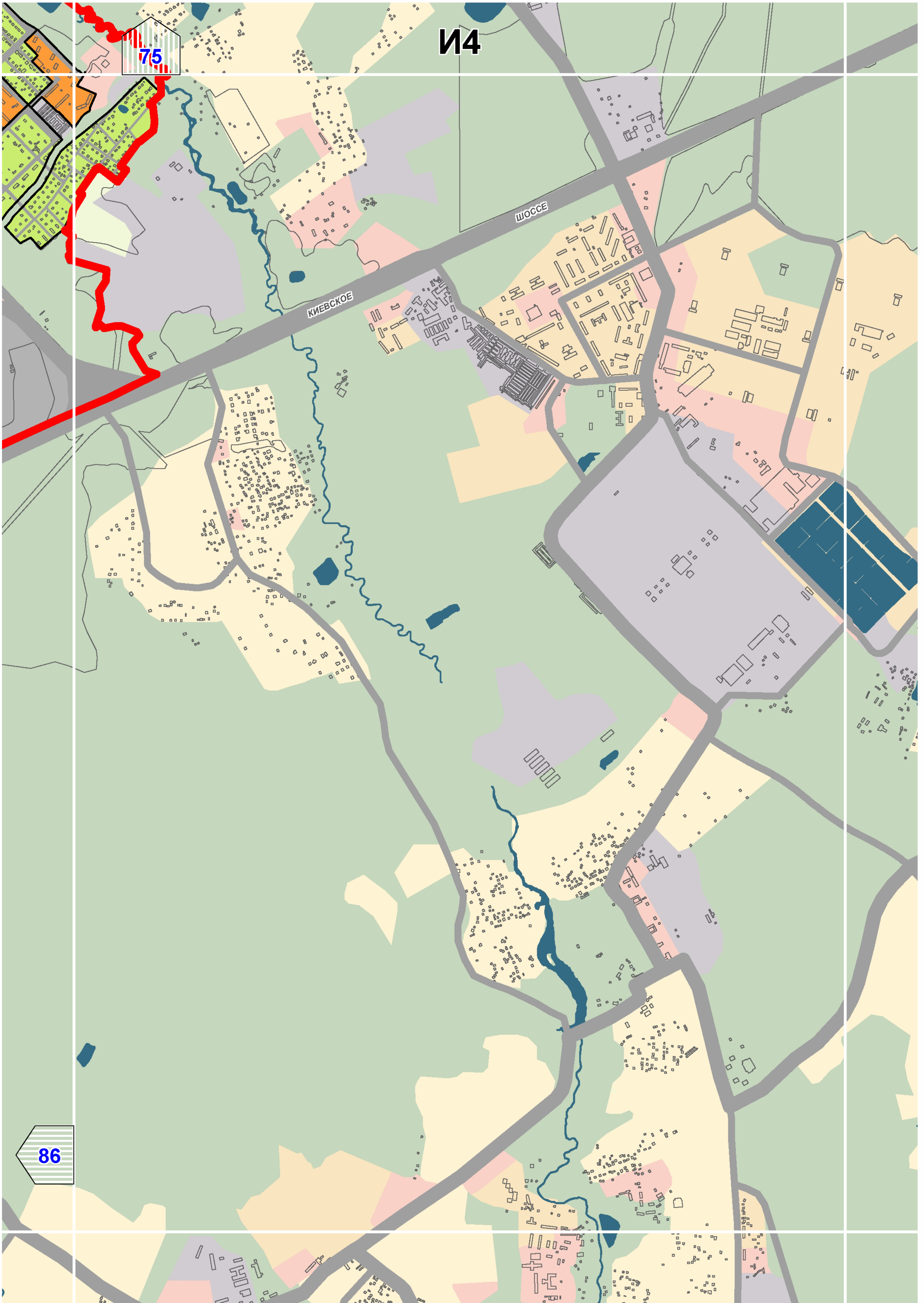


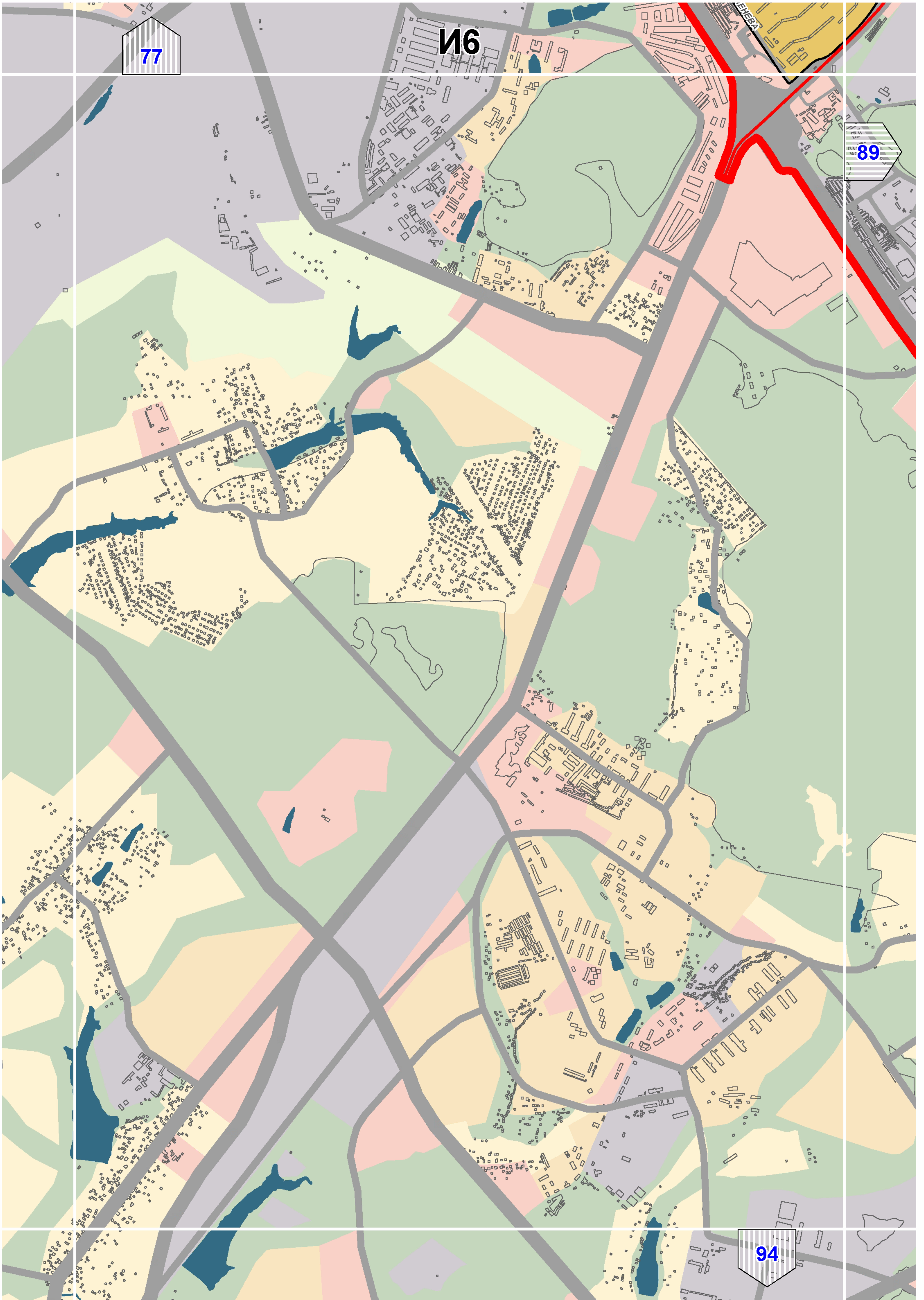
73

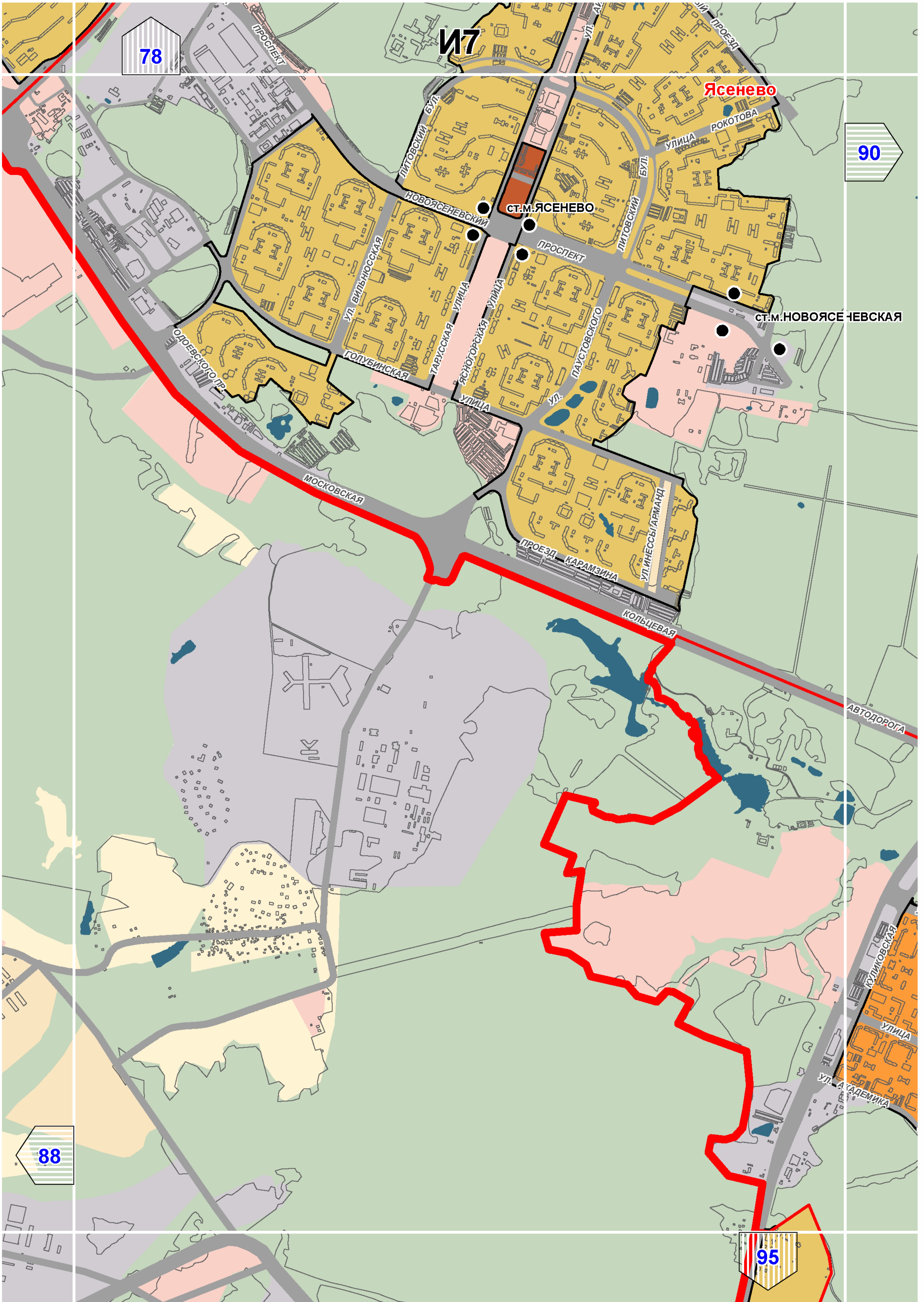
86

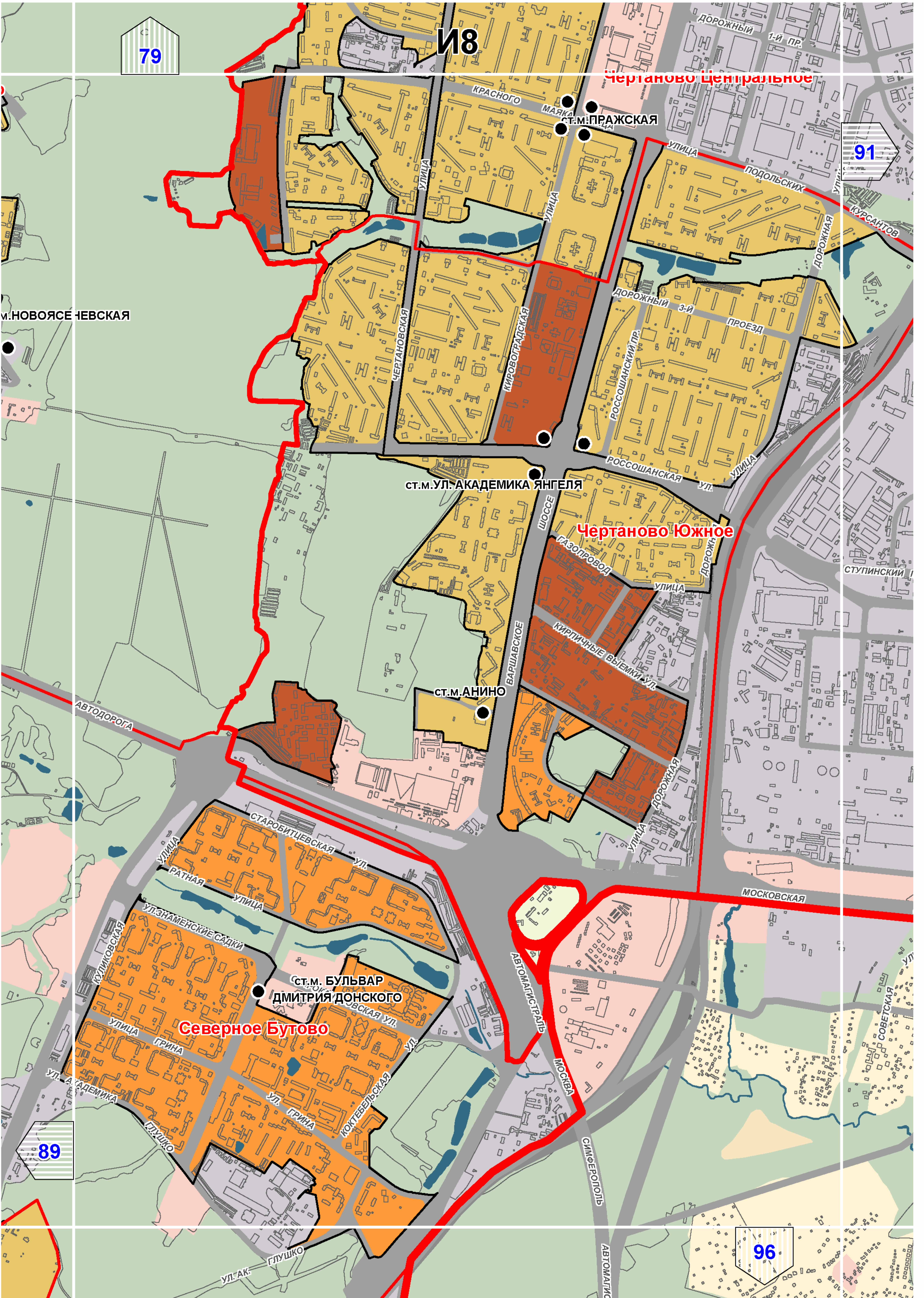
84

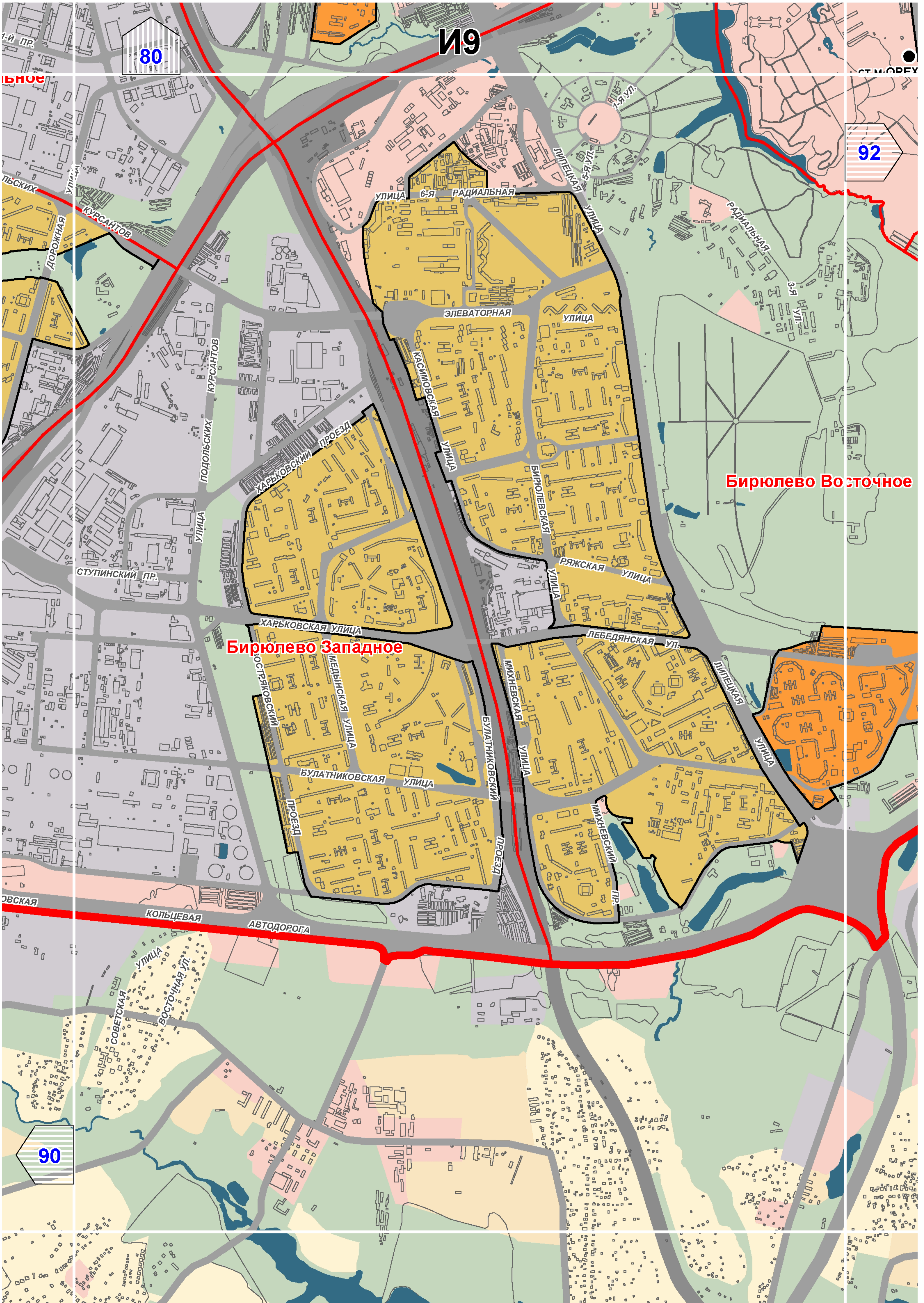


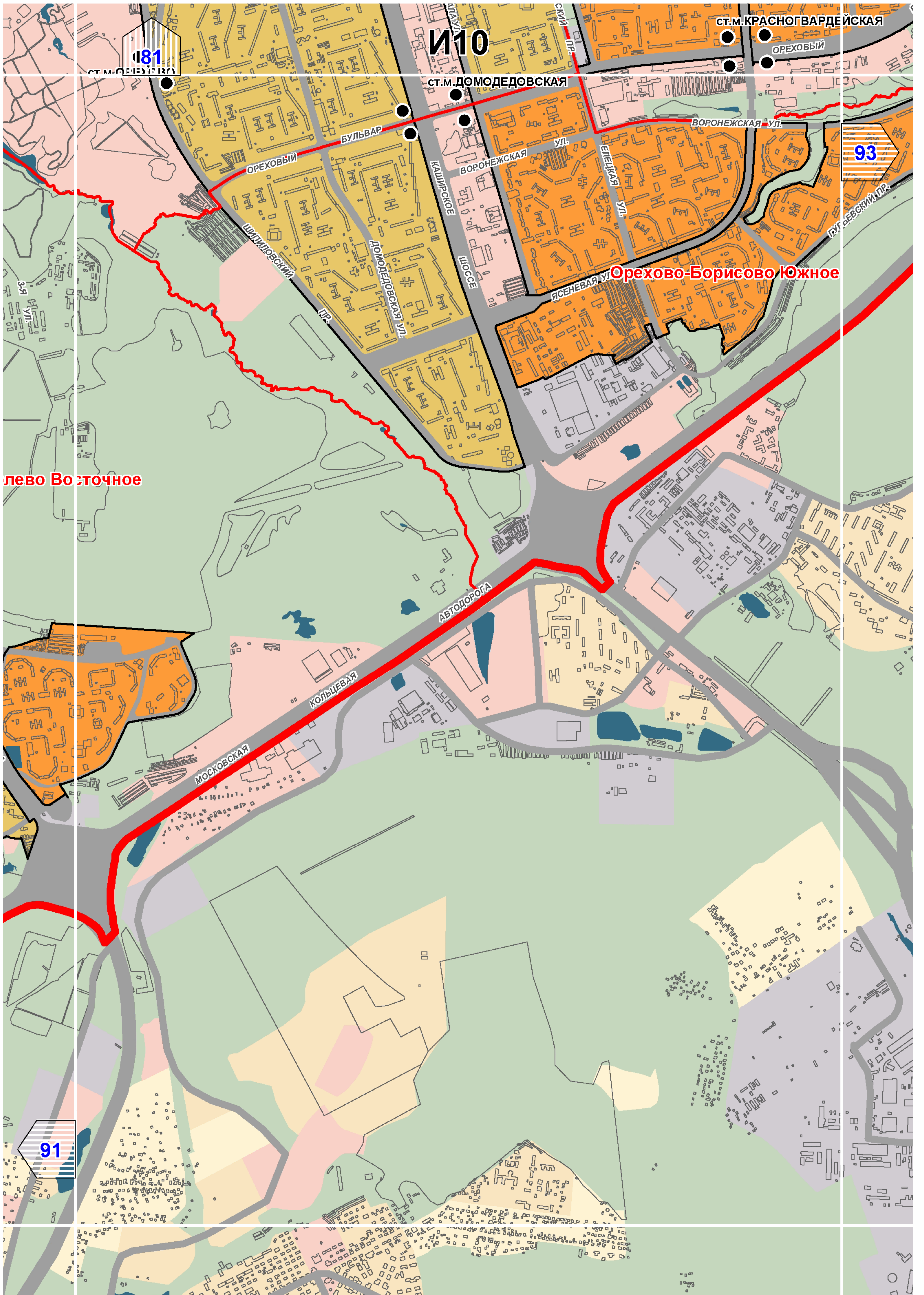






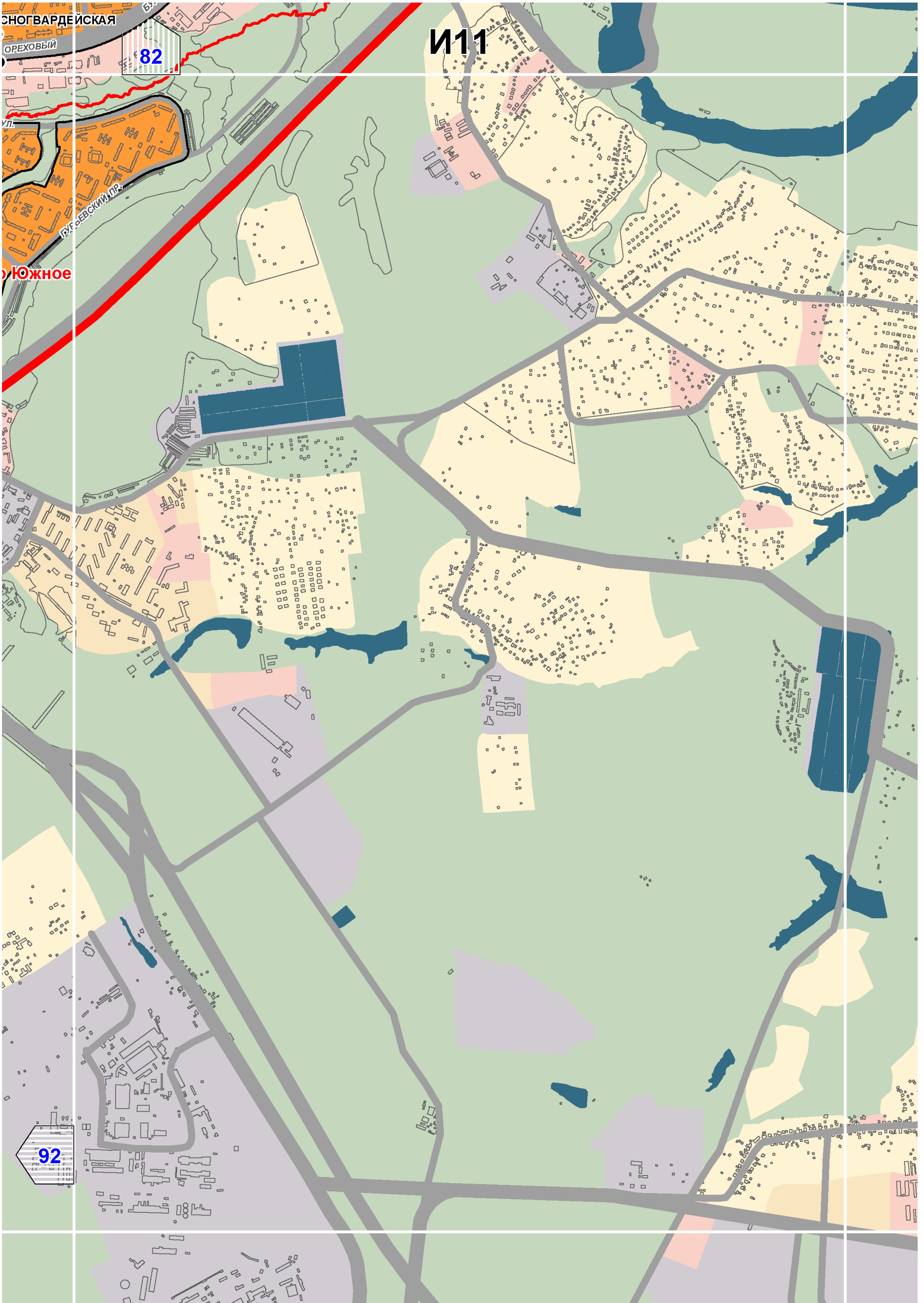


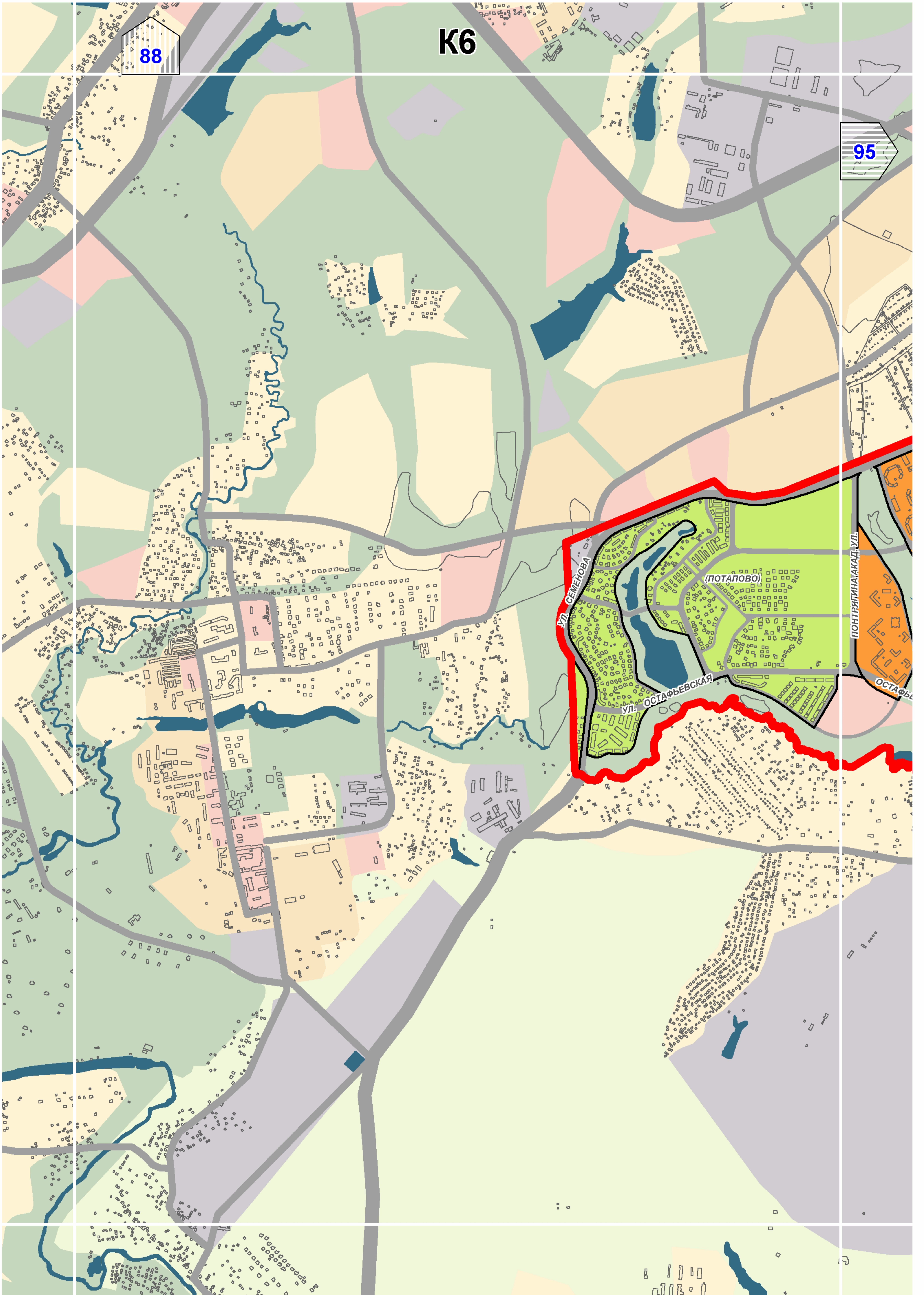




лево Восточное

Орехово-Борисово Южное





K7

89

96

Южное Бутово

94

97

