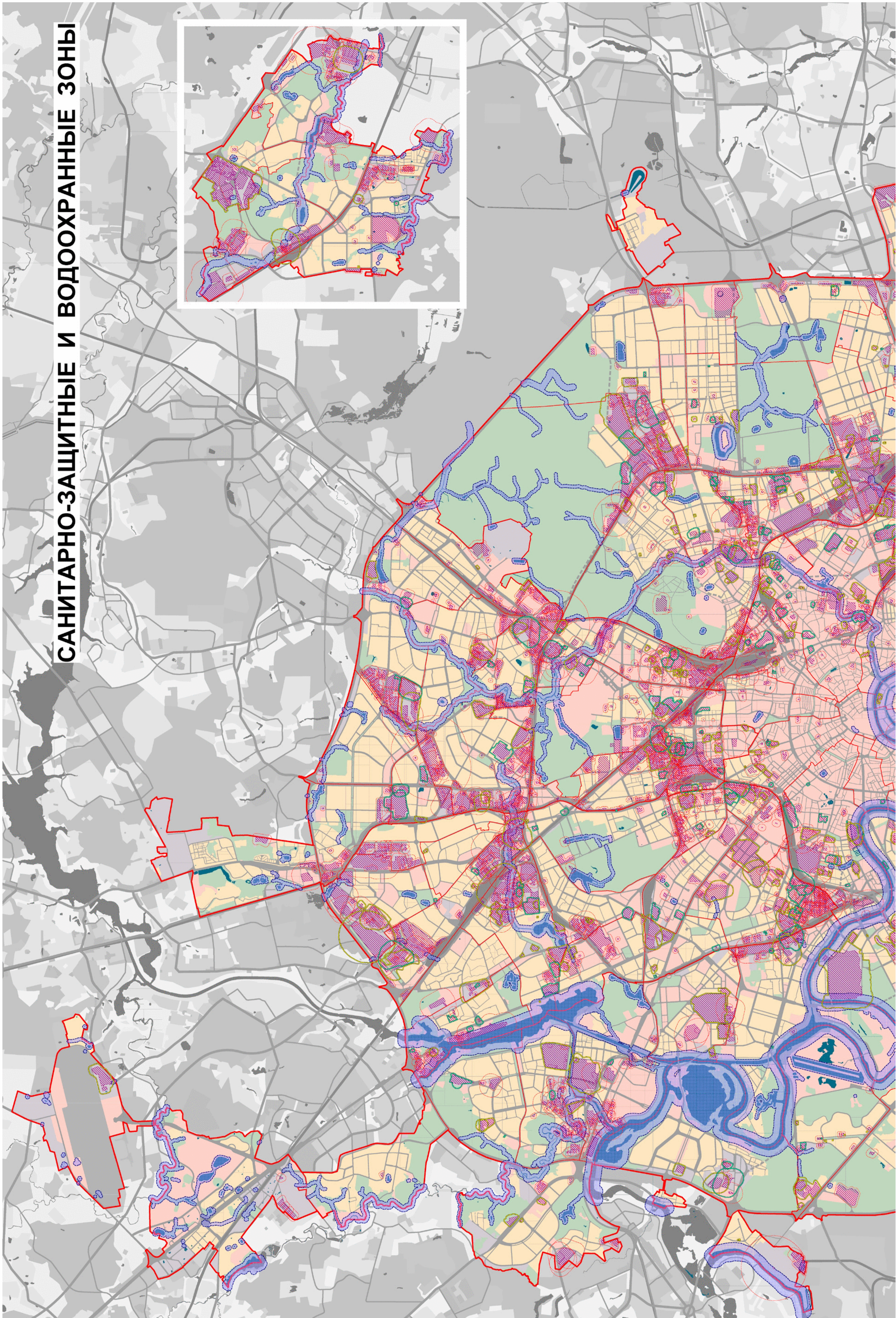


Санитарно-защитные и водоохранные зоны

Масштаб 1:25000



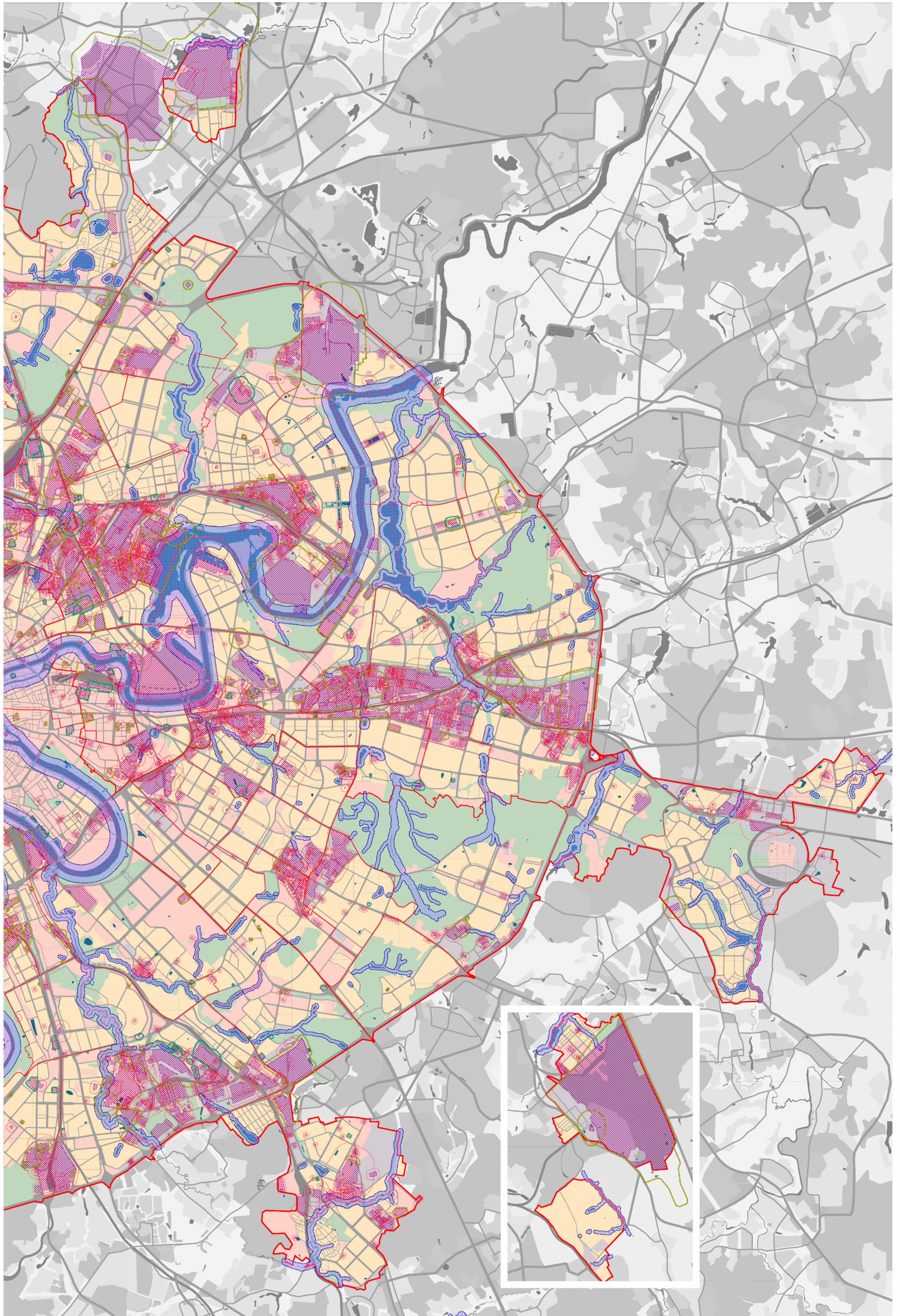
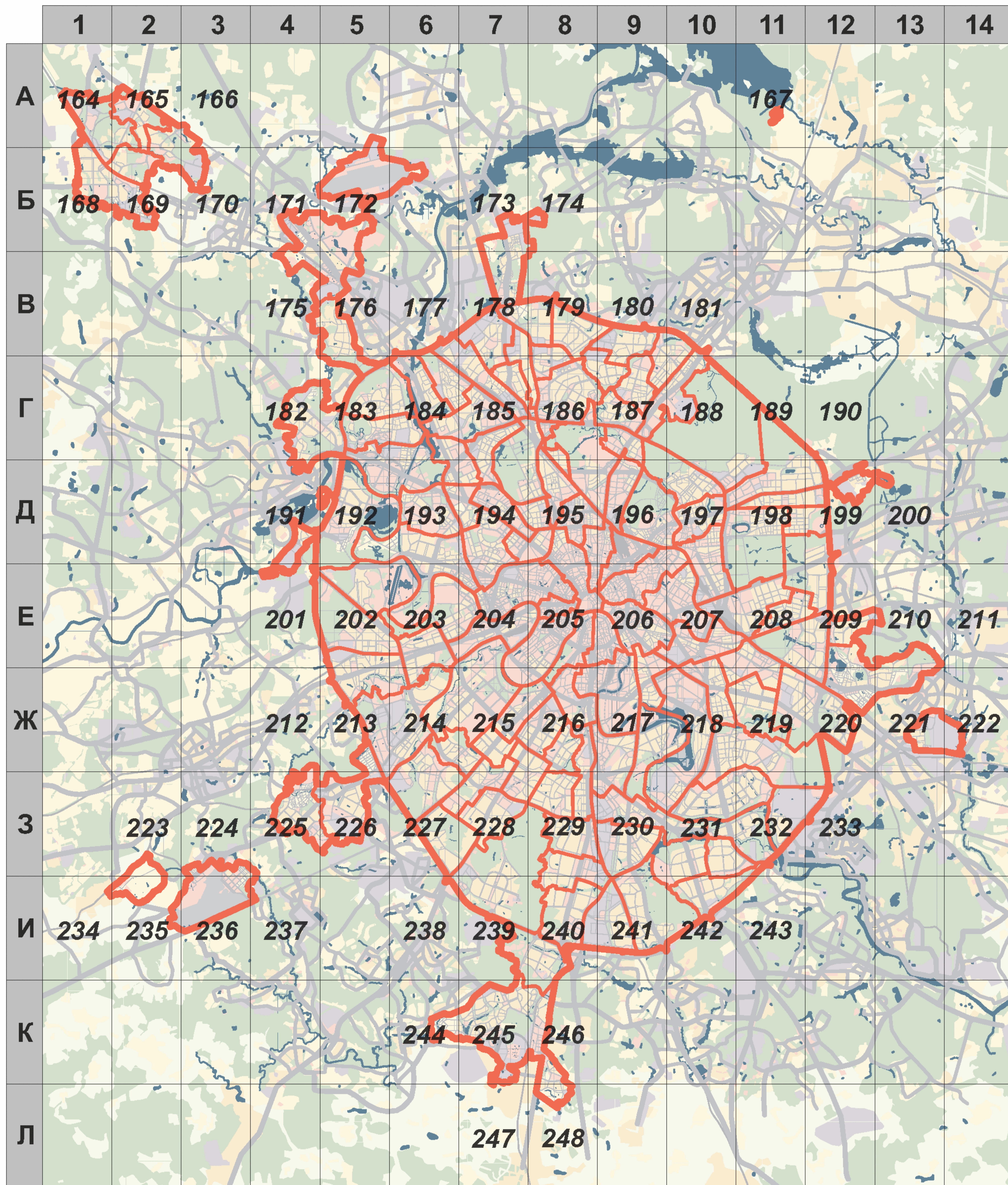


СХЕМА РАСПОЛОЖЕНИЯ ЛИСТОВ КАРТЫ

МАСШТАБ 1:25000



1

- НОМЕР СТРАНИЦЫ АТЛАСА, НА КОТОРОЙ РАСПОЛОЖЕН
СООТВЕТСТВУЮЩИЙ ЛИСТ КАРТЫ

УСЛОВНЫЕ ОБОЗНАЧЕНИЯ:**САНИТАРНО-ЗАЩИТНЫЕ ЗОНЫ ПРОИЗВОДСТВЕННЫХ ОБЪЕКТОВ**

- границы установленных санитарно-защитных зон



- границы расчетных санитарно-защитных зон



- границы ориентировочных санитарно-защитных зон,
предусмотренных СанПиН 2.2.1/2.1.1.1200-03

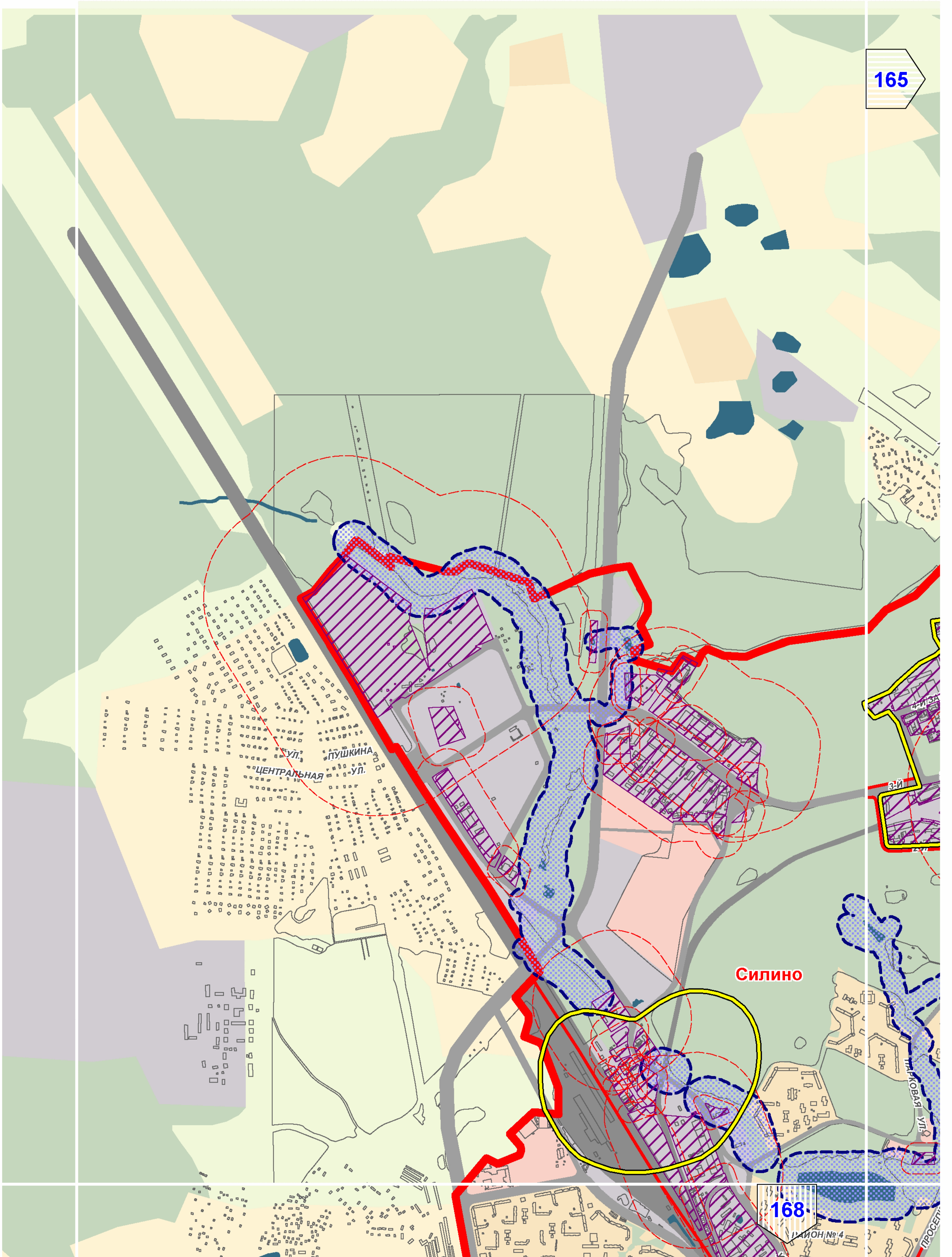


- территории объектов негативного воздействия,
для которых указаны санитарно-защитные зоны

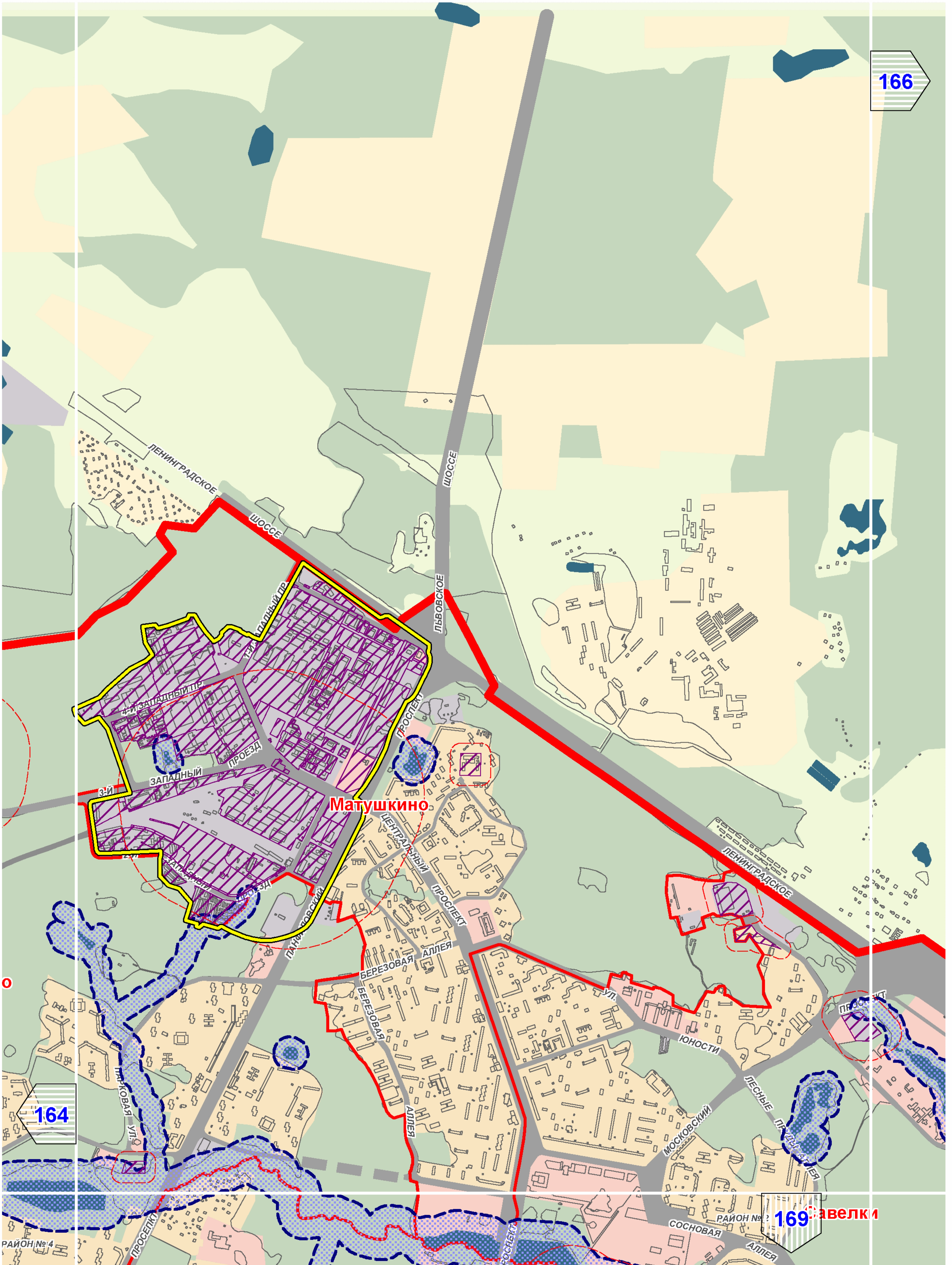
ВОДООХРАННЫЕ ЗОНЫ

- в нормативных границах в соответствии с
Водным кодексом РФ от 03.06.2006 № 74-ФЗ

A1



A2

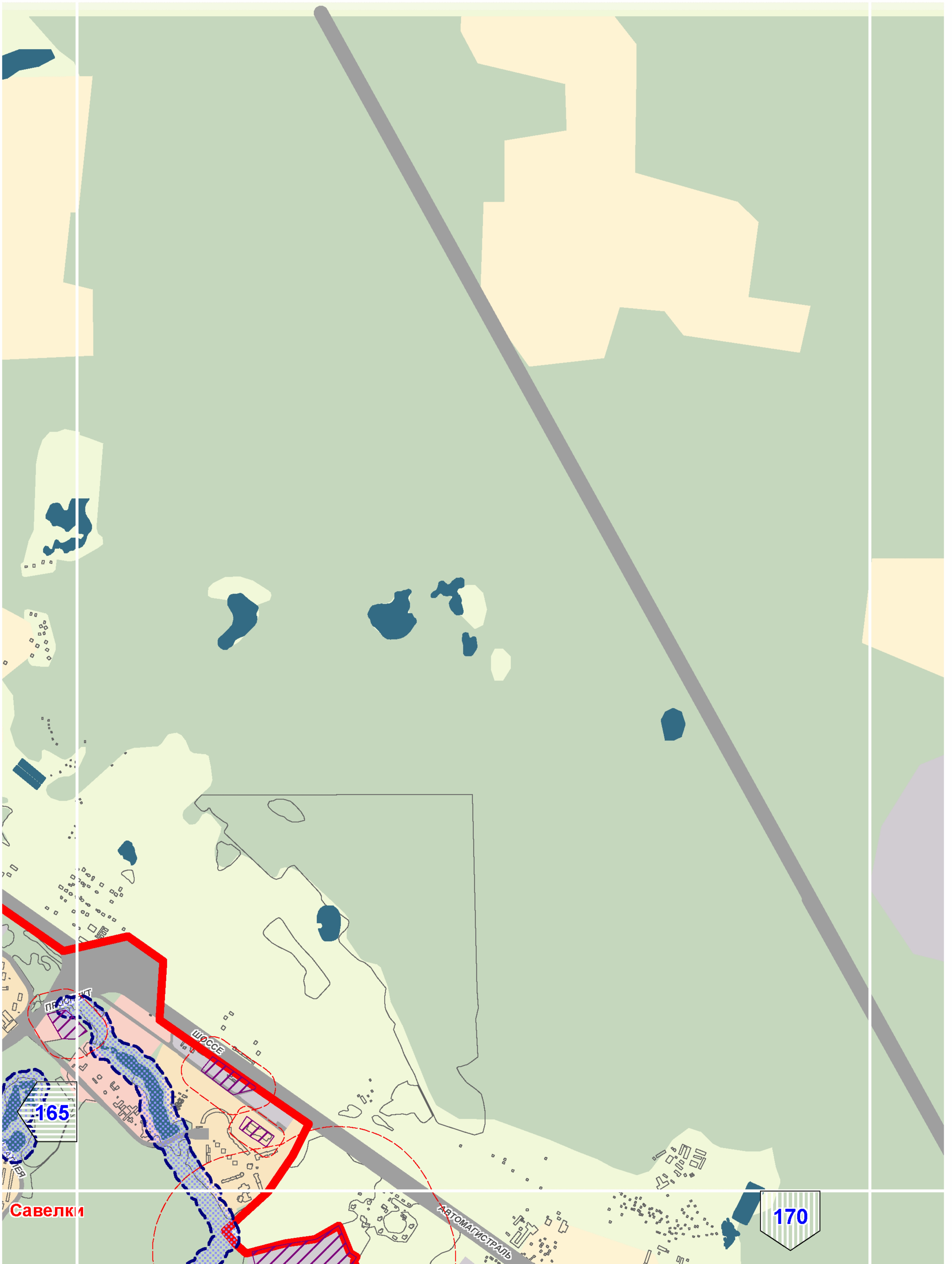


166

164

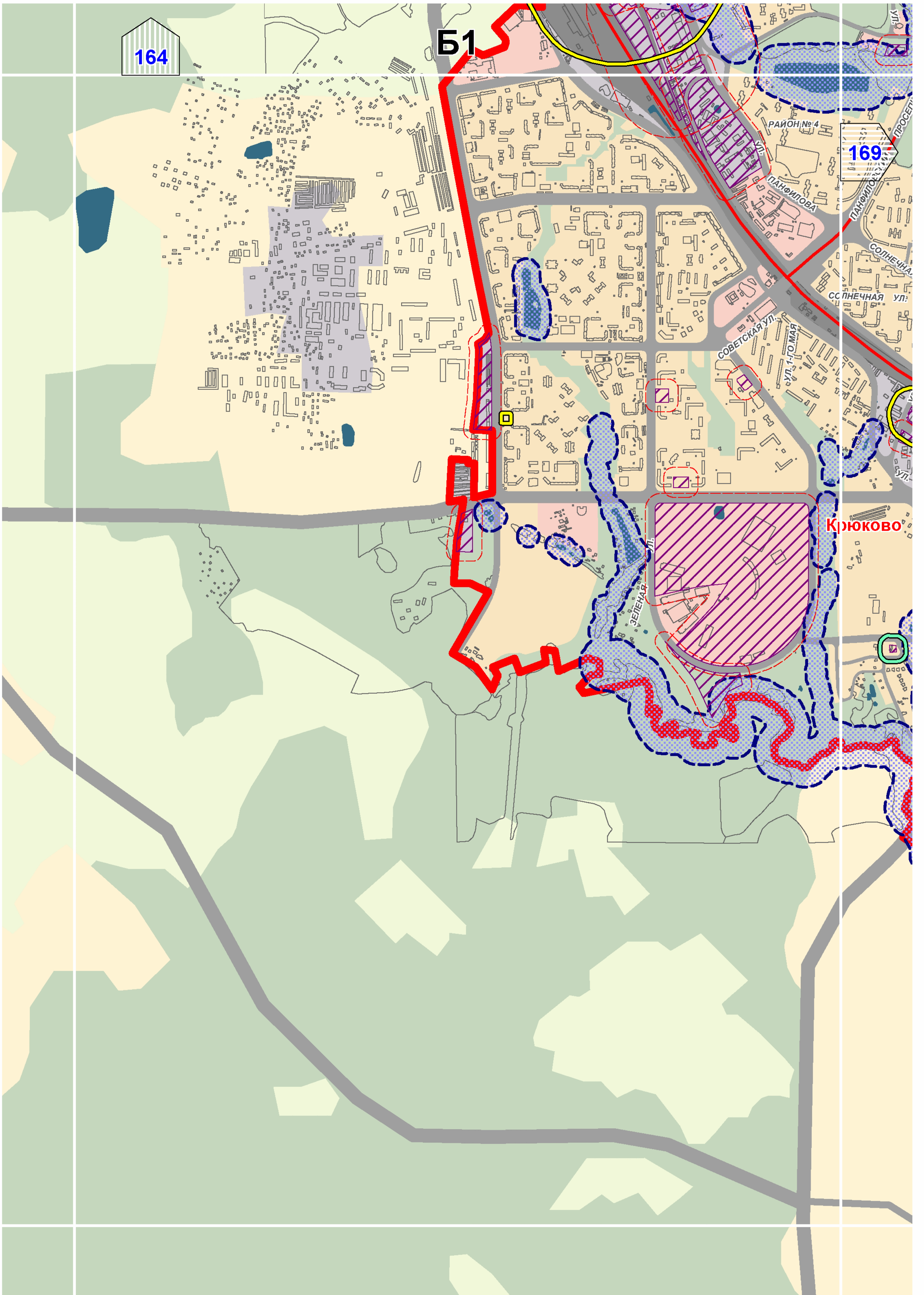
169 **Савелки**

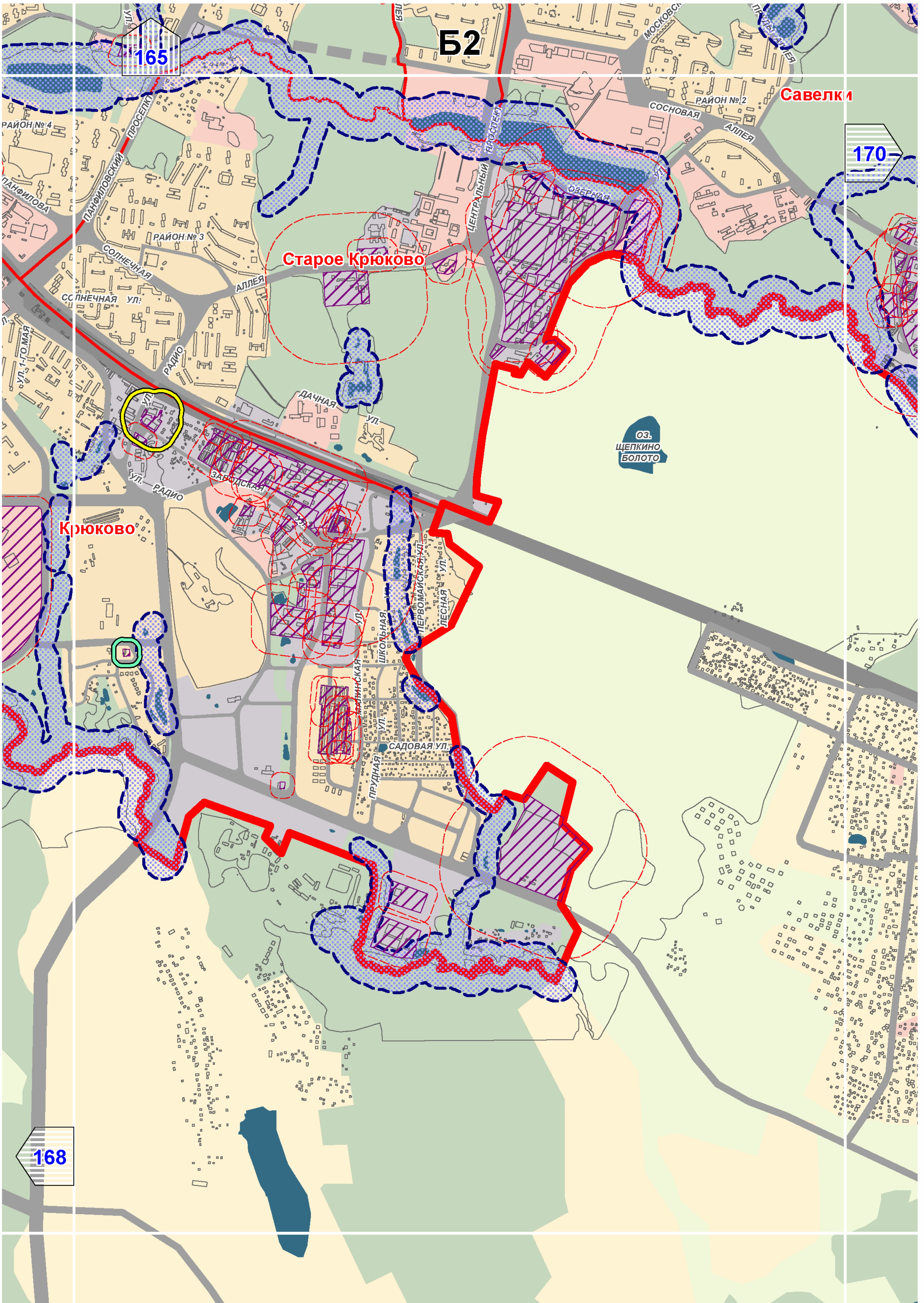
A3

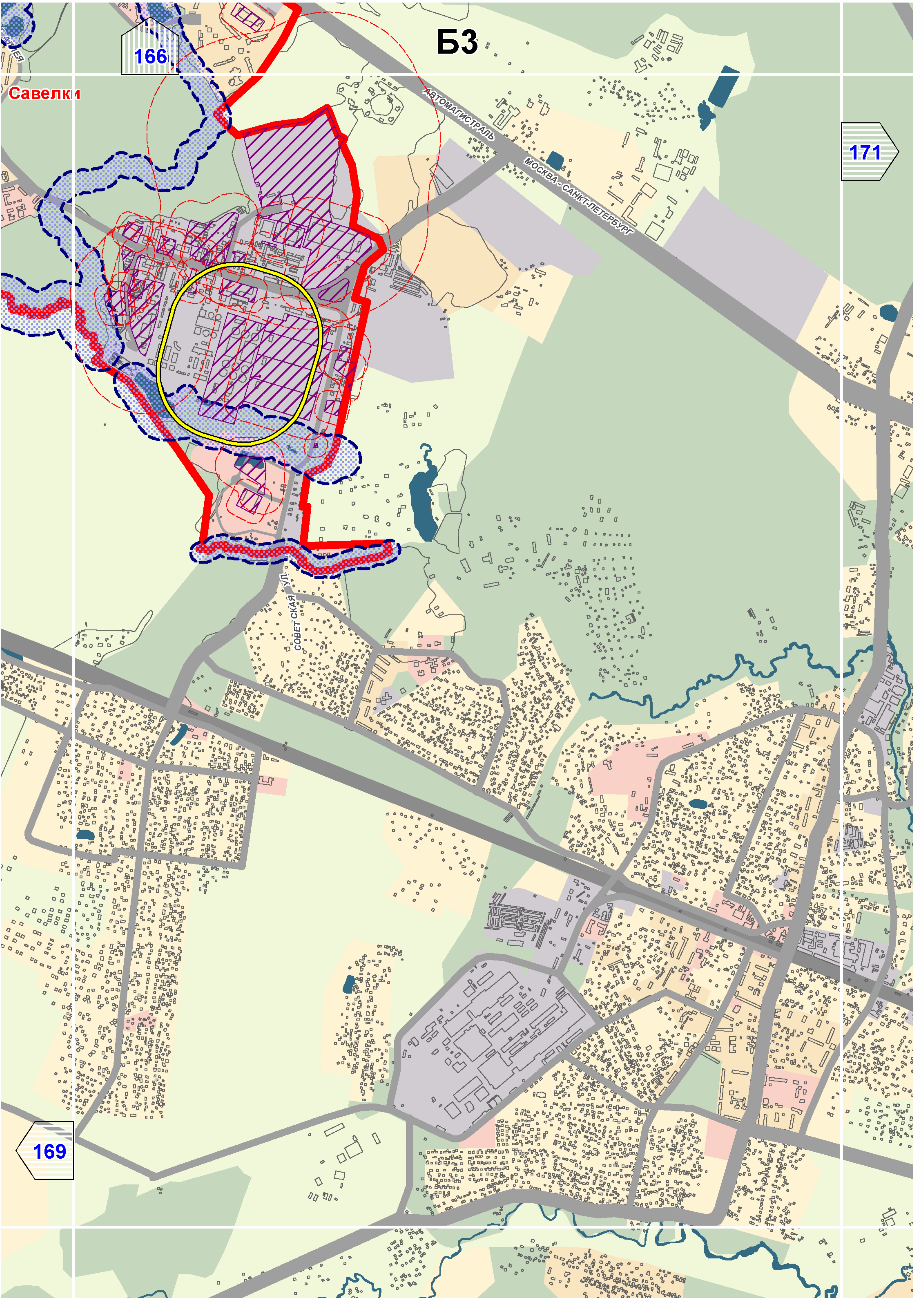


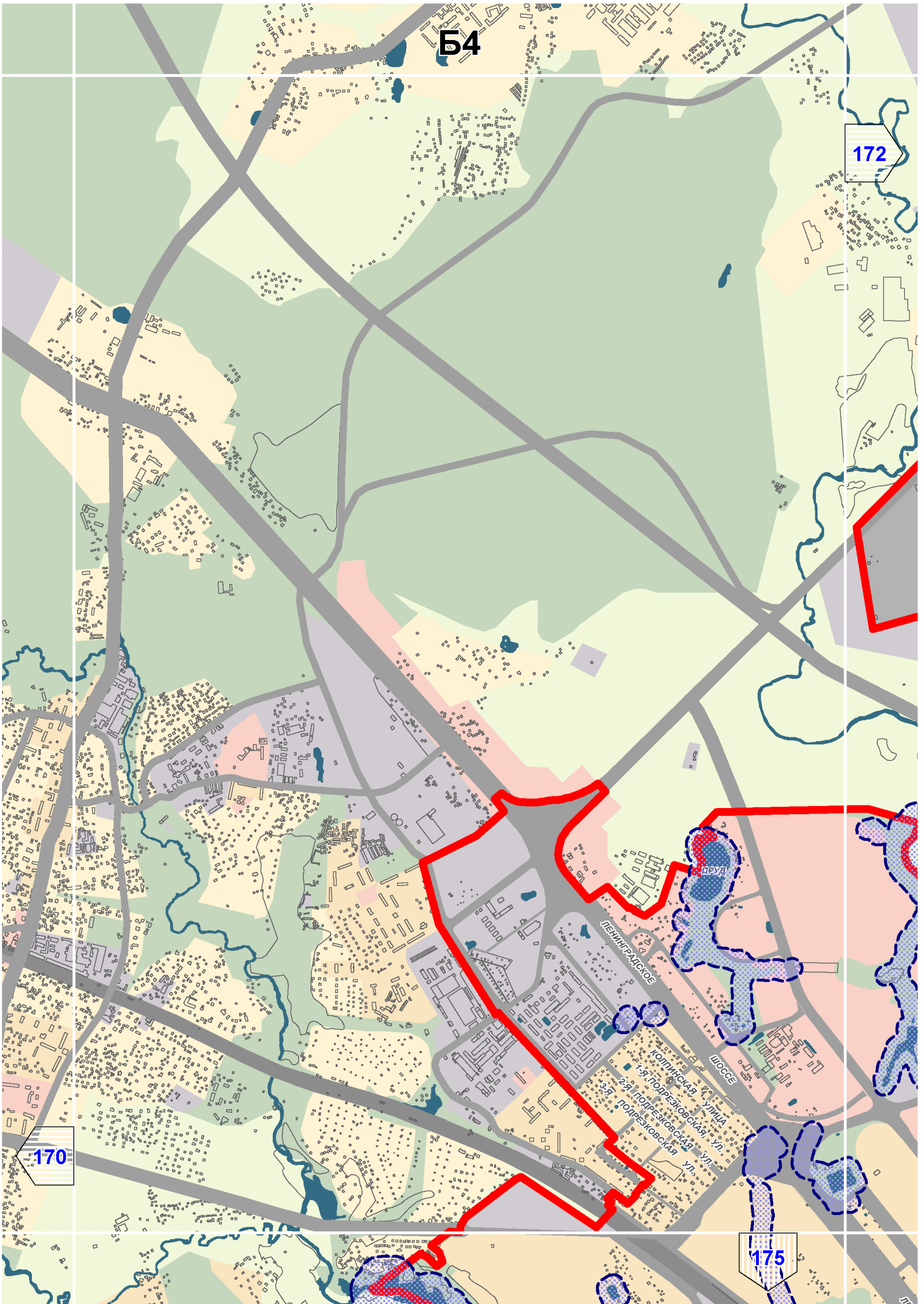
A11

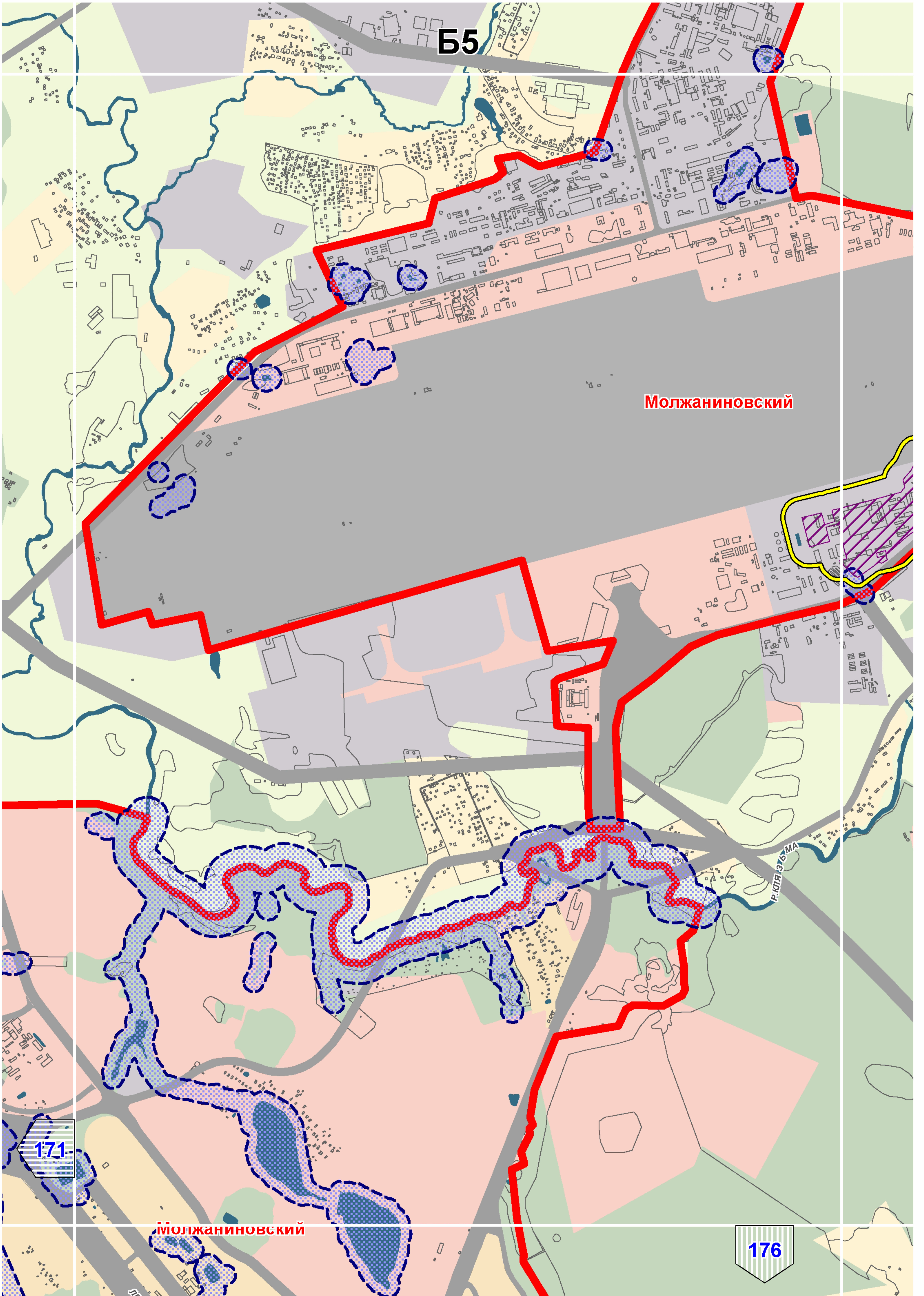


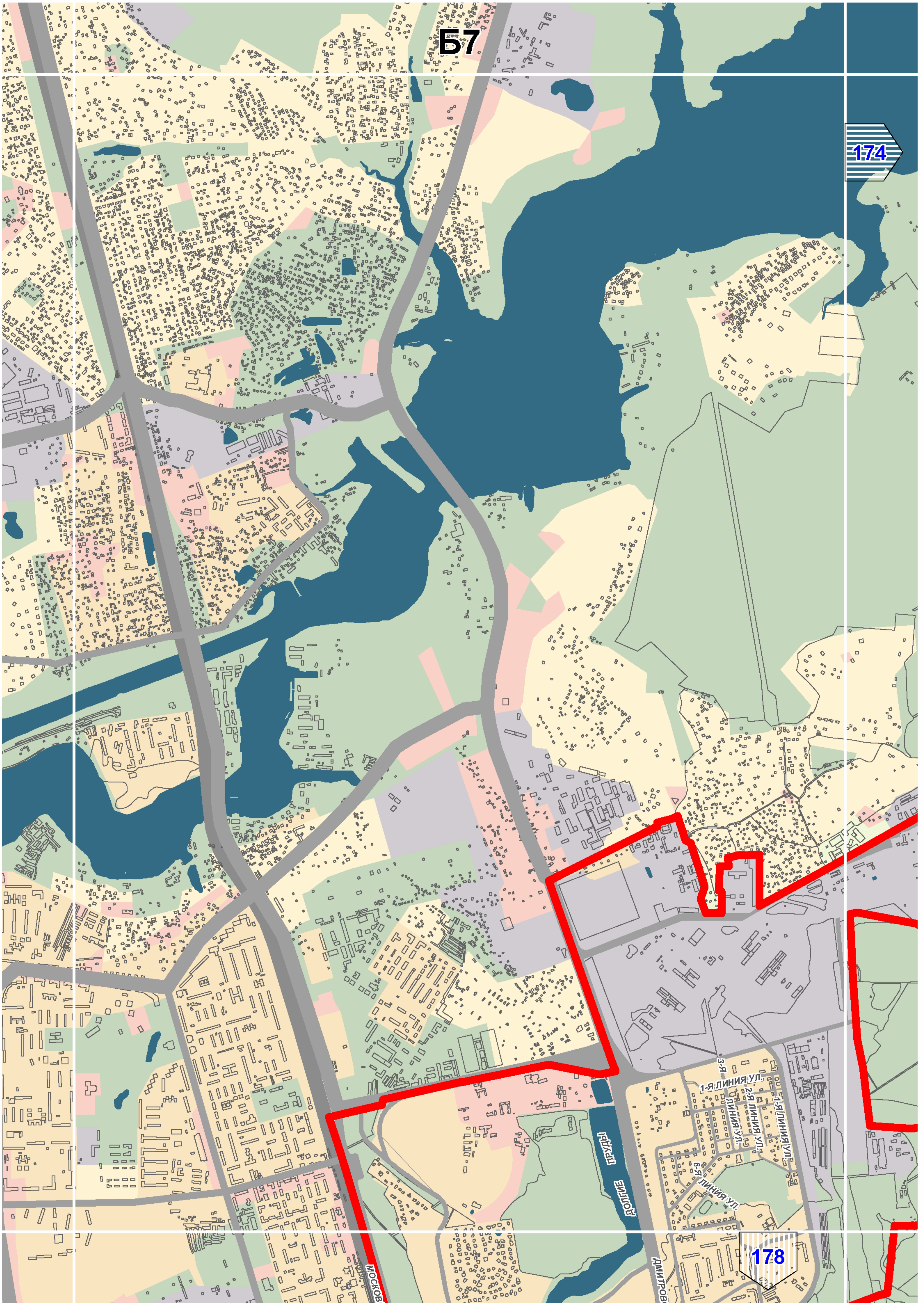






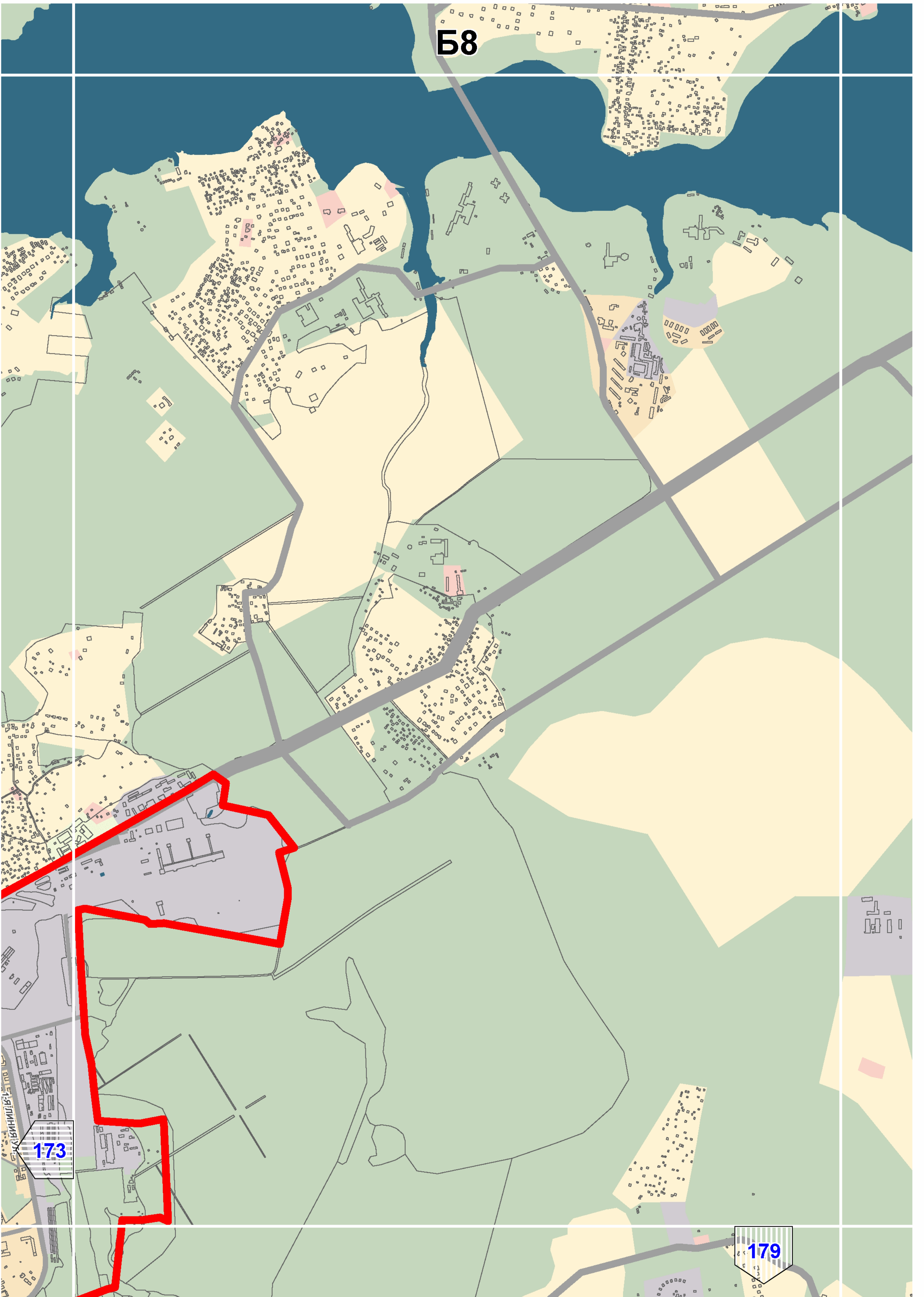






174

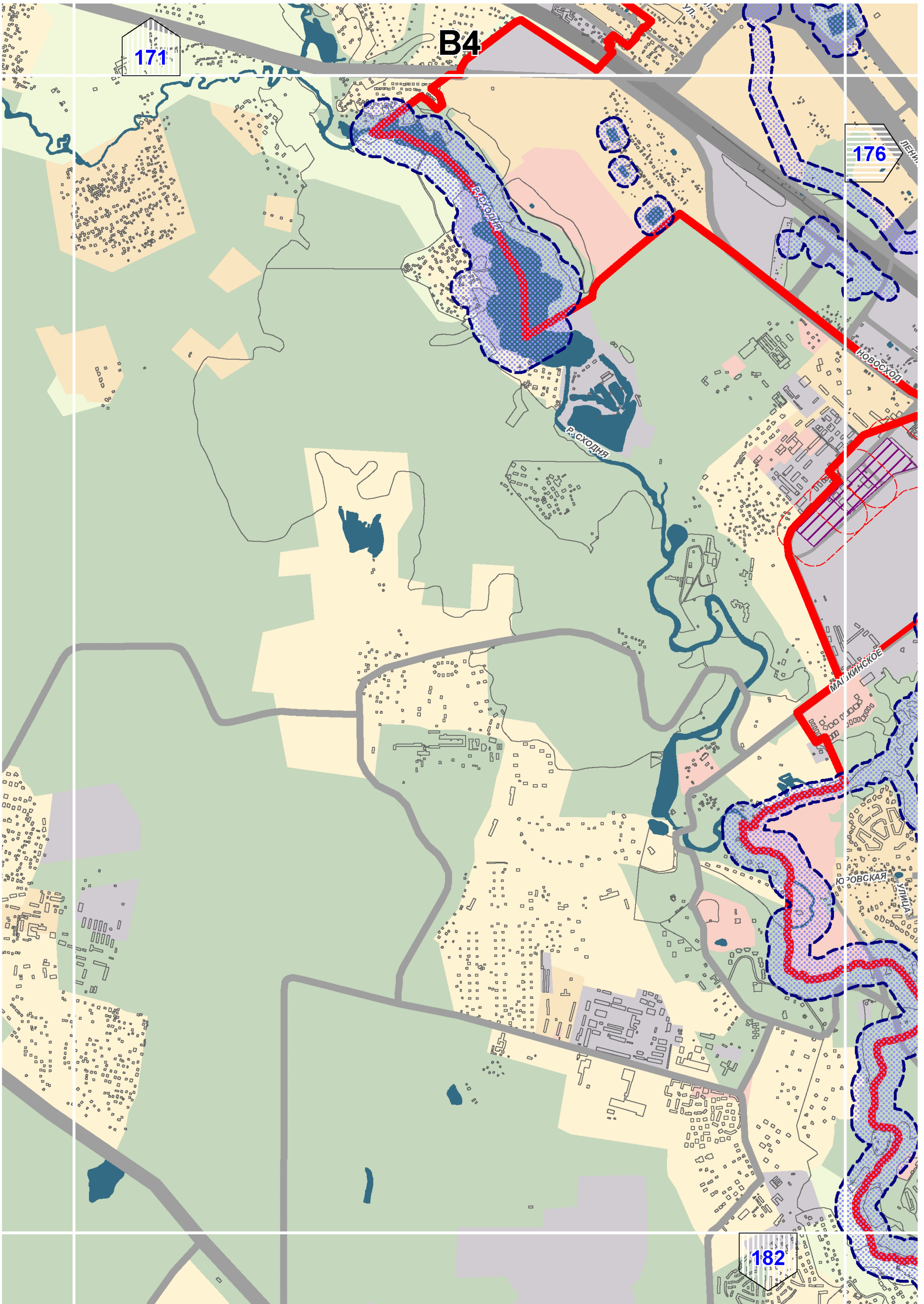
178

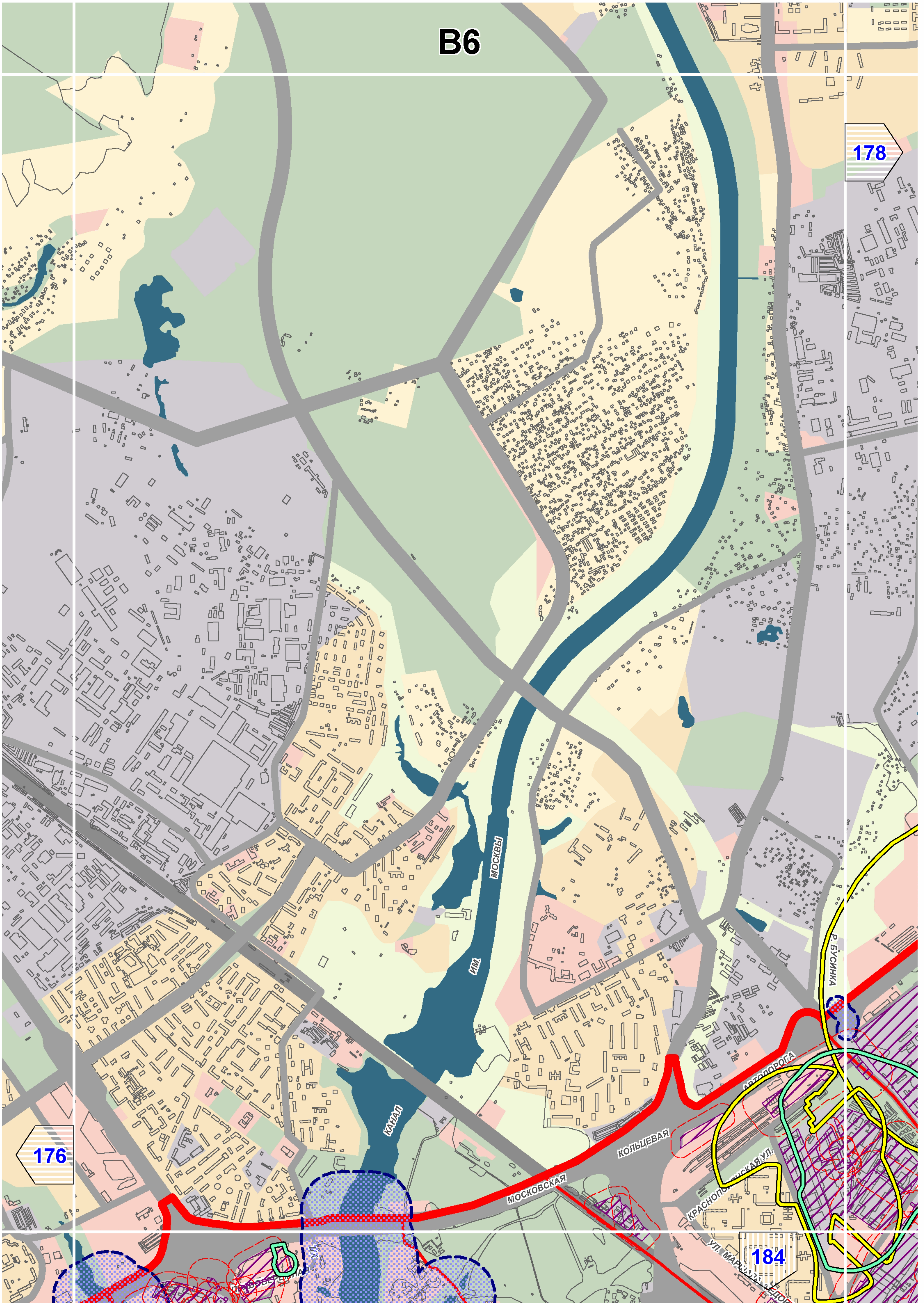


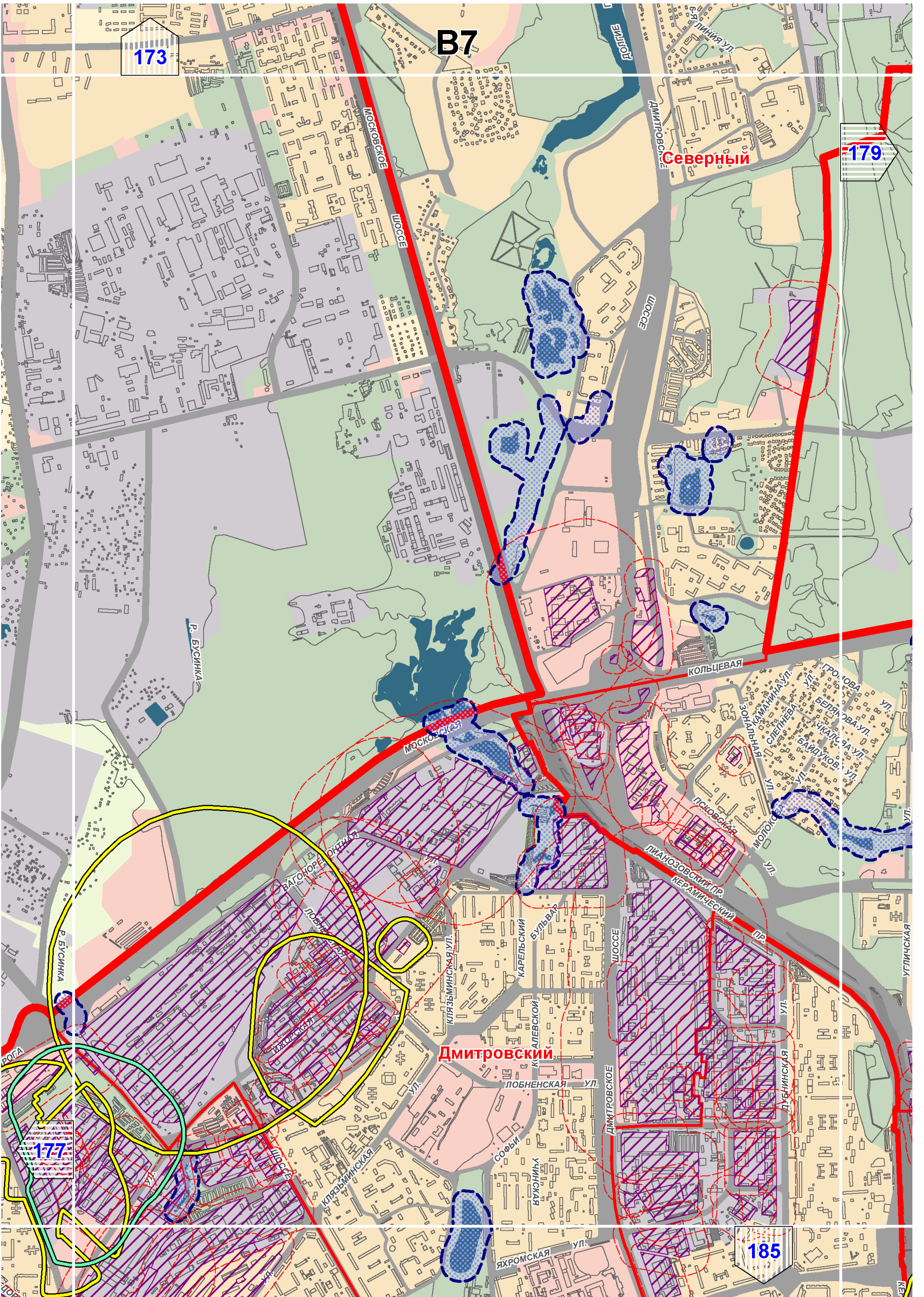
Б8

173

179







173

B7

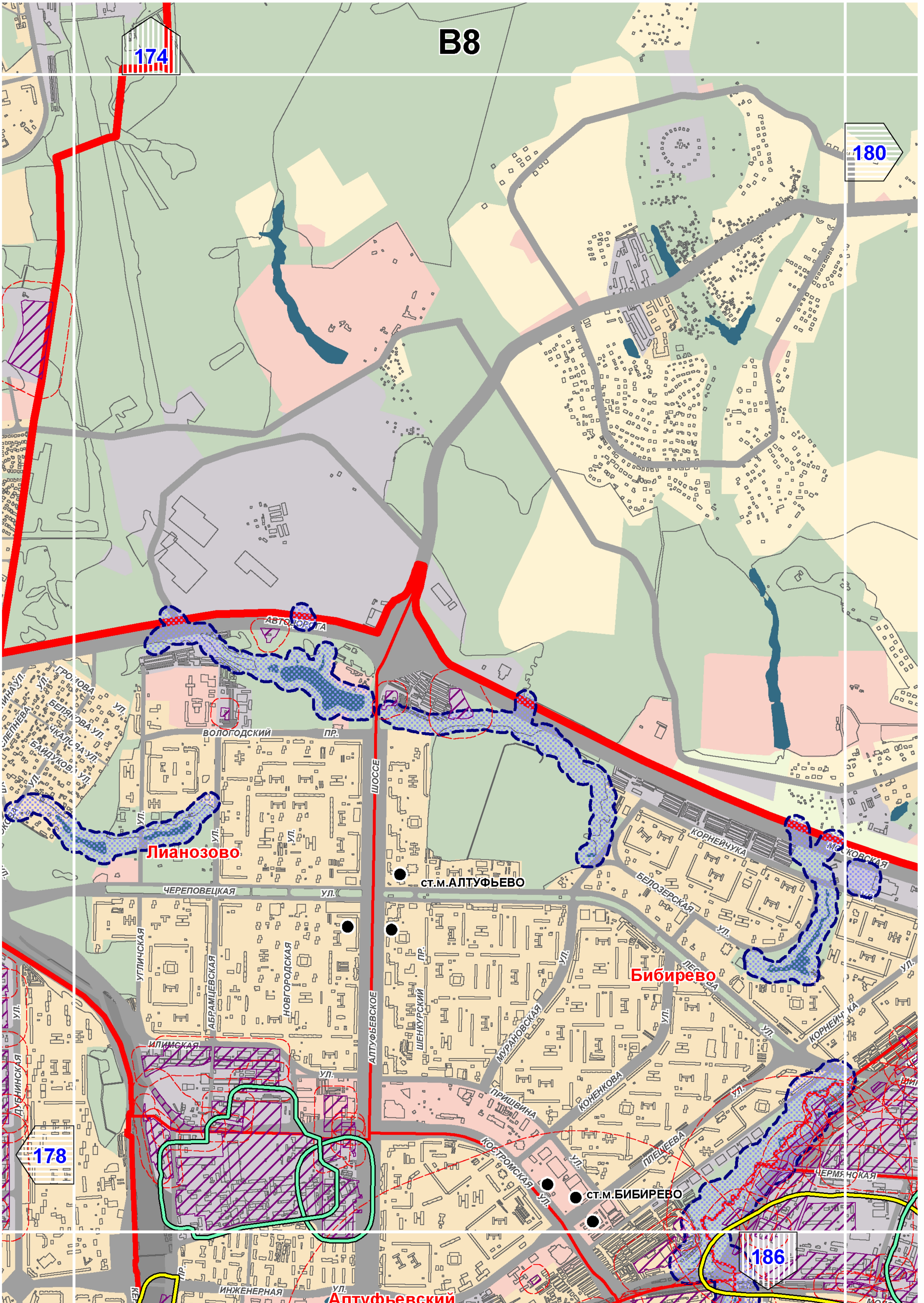
Северный

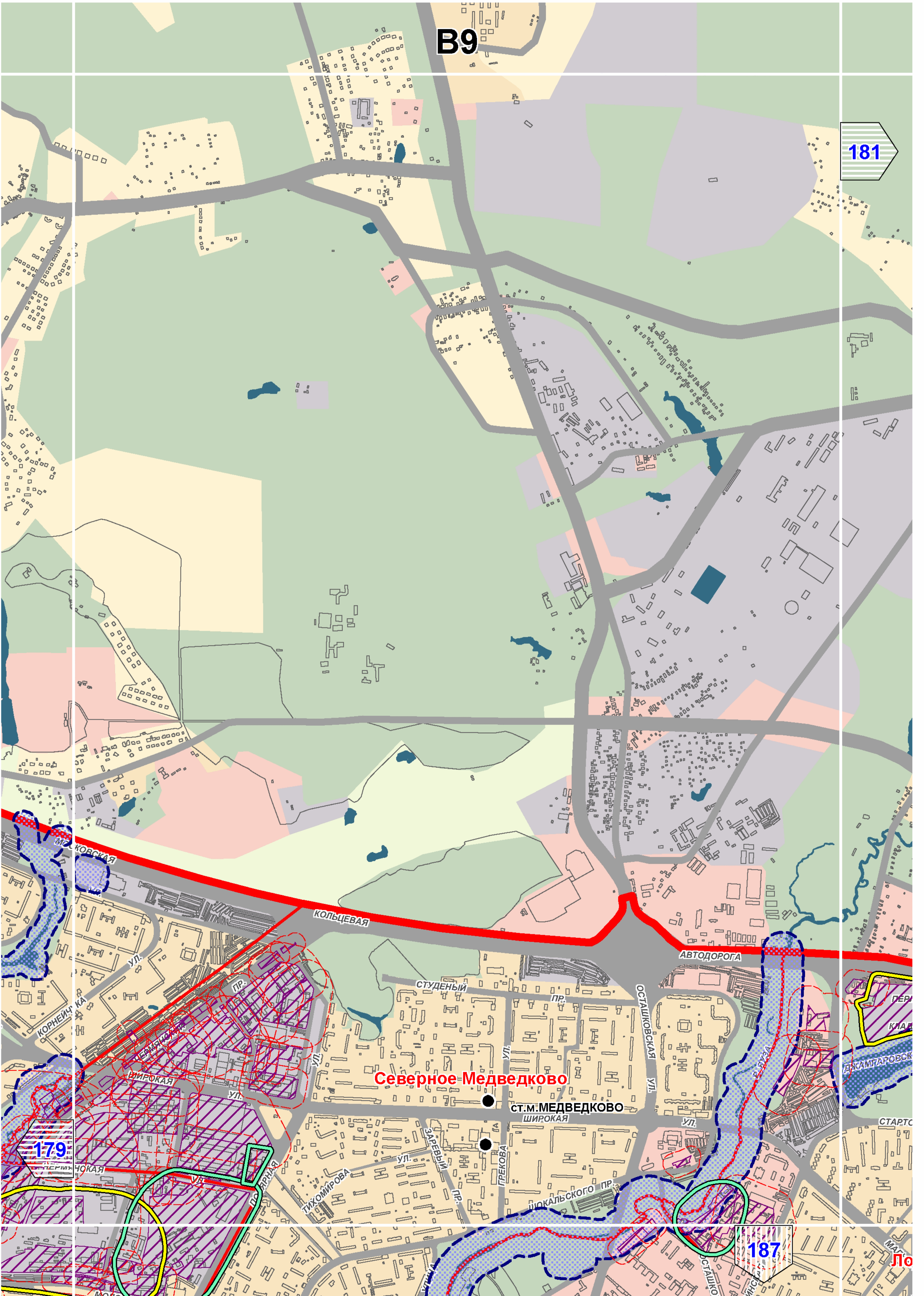
179

Дмитровский

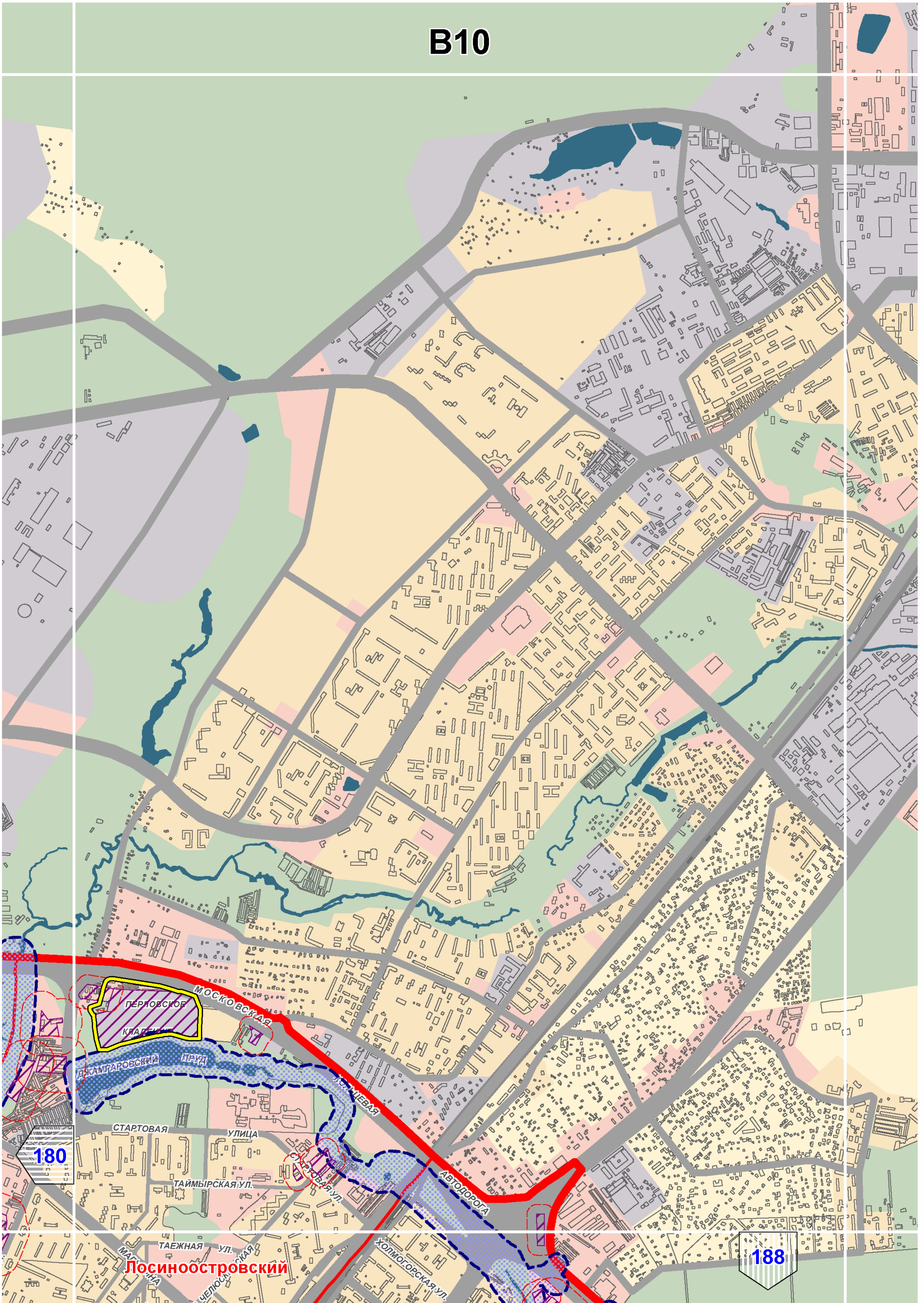
177

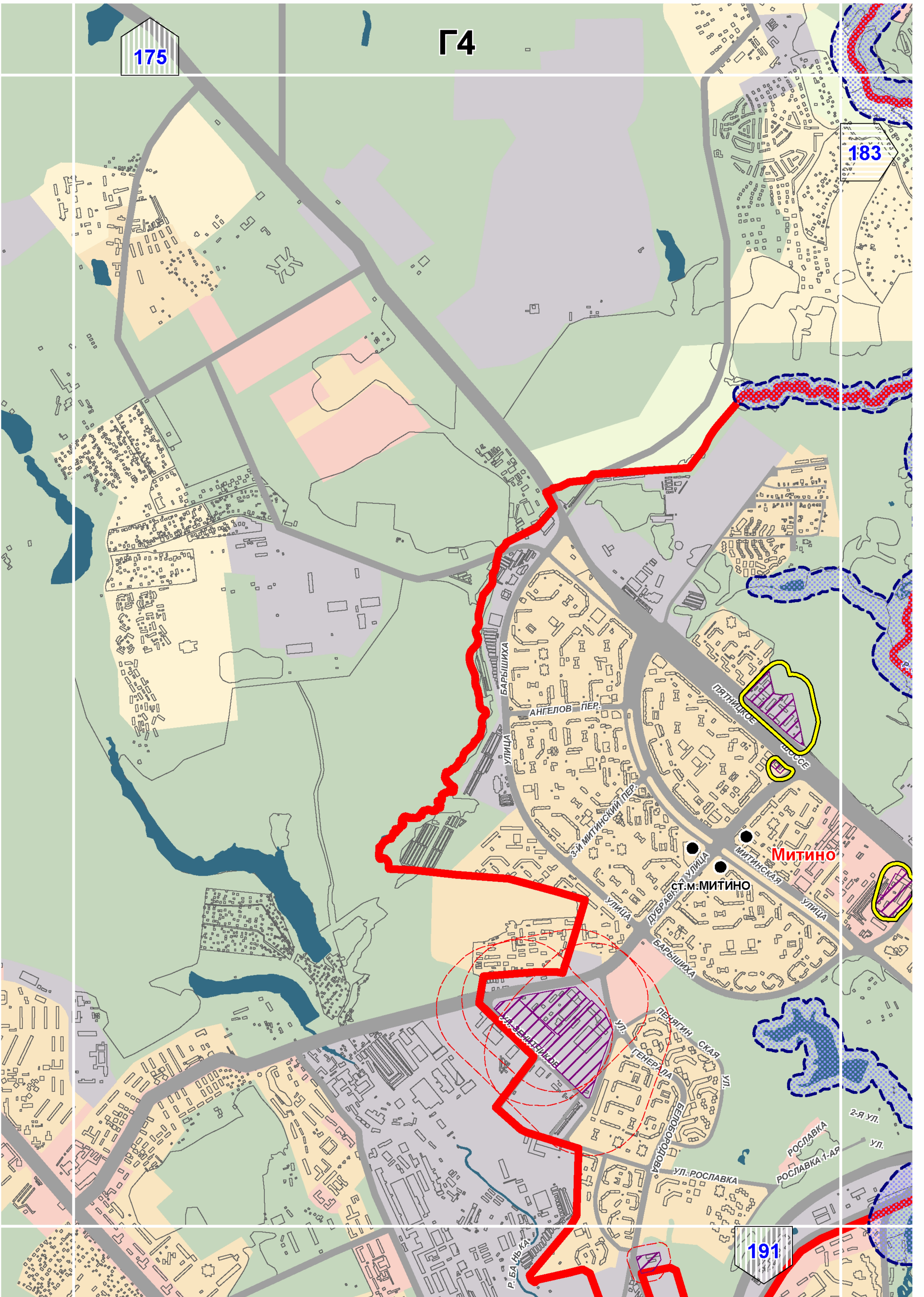
185

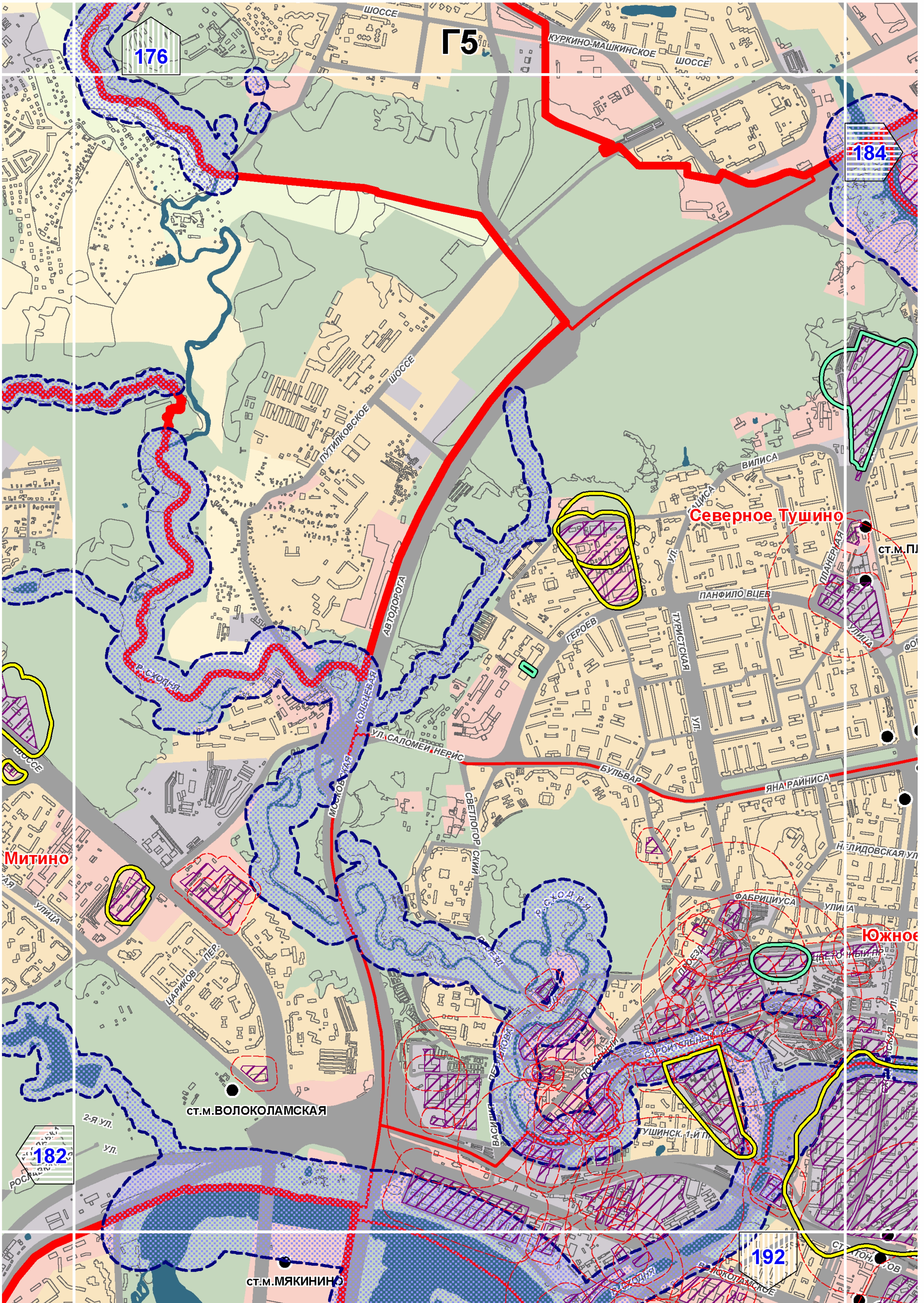




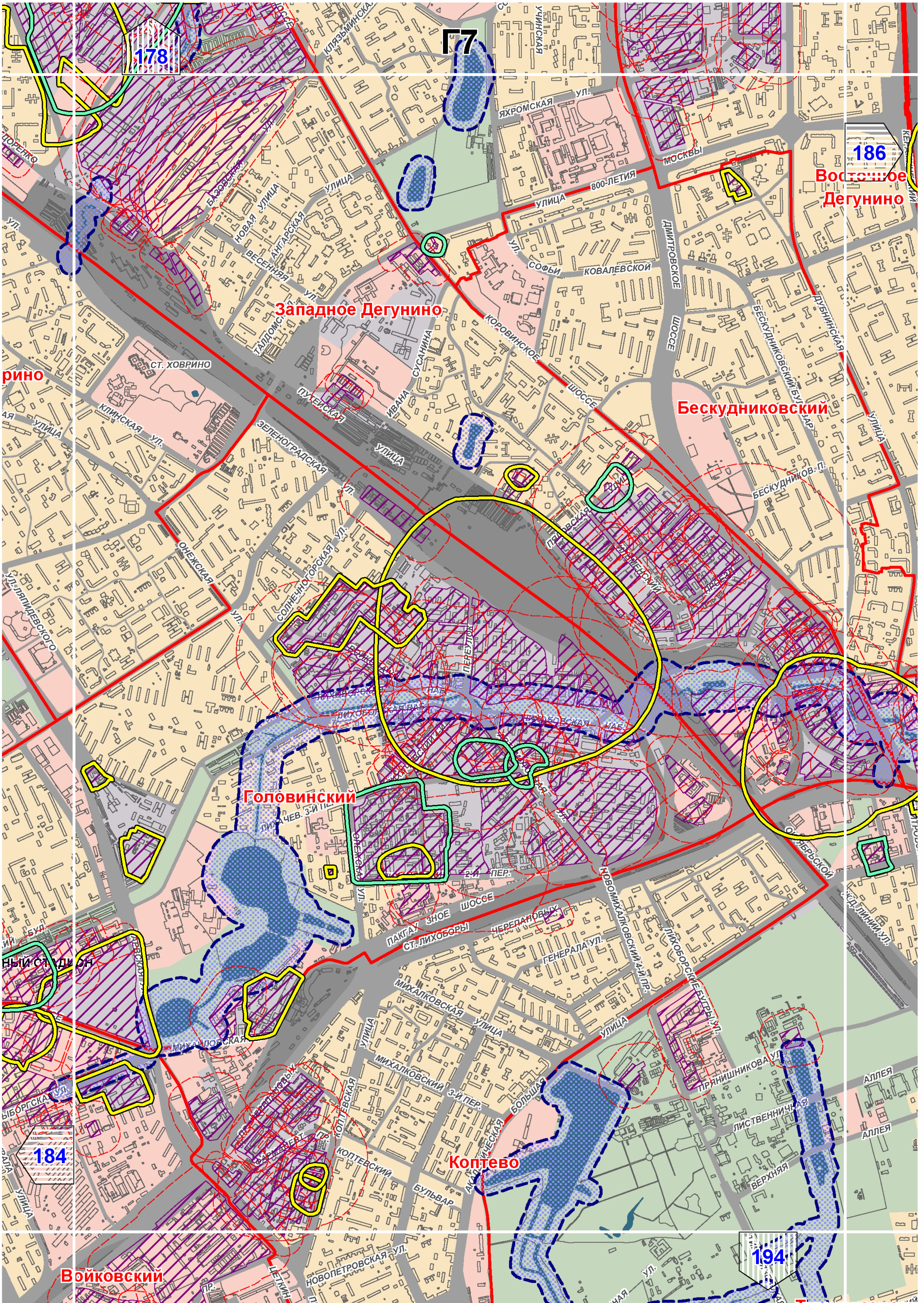
B10

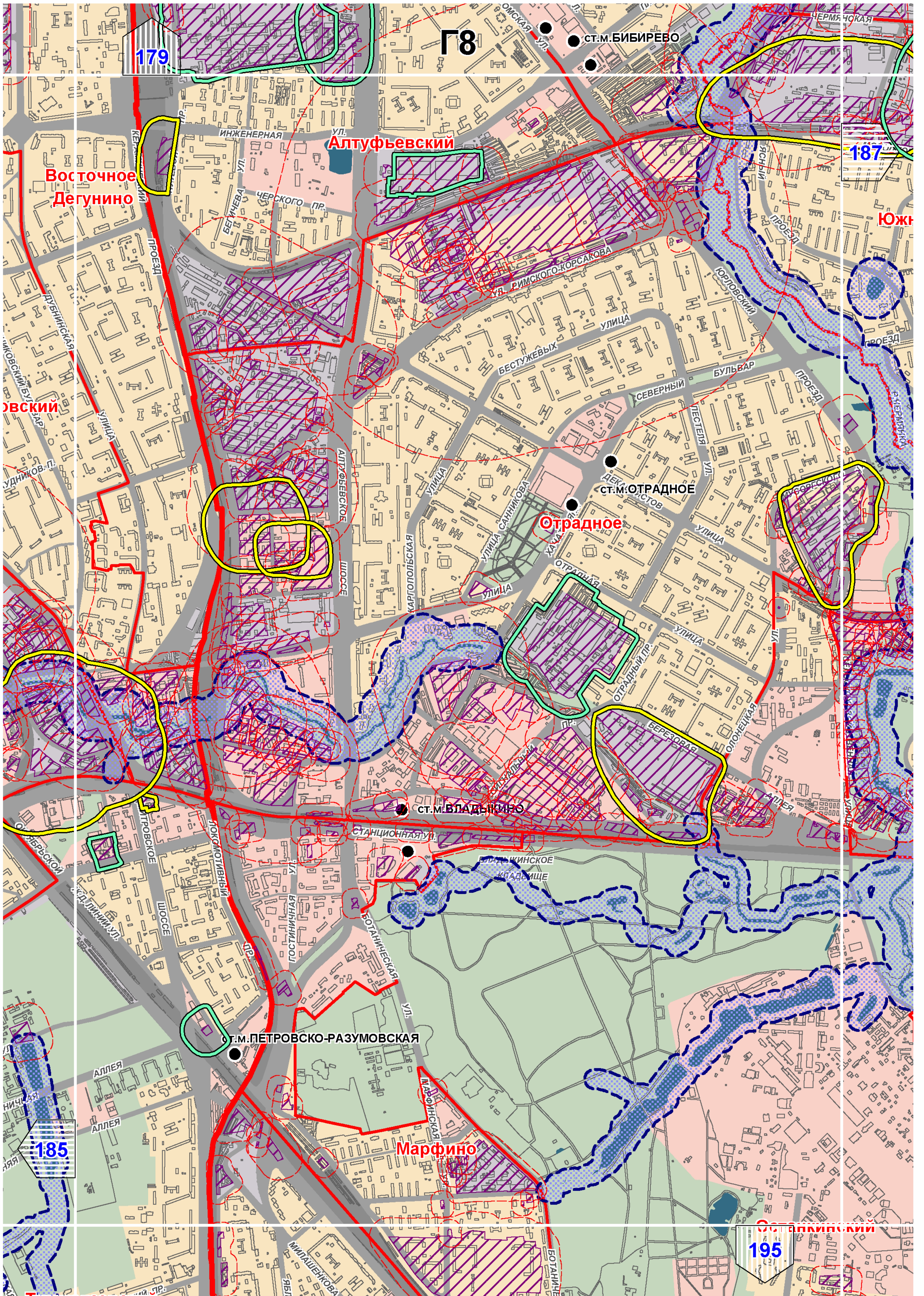


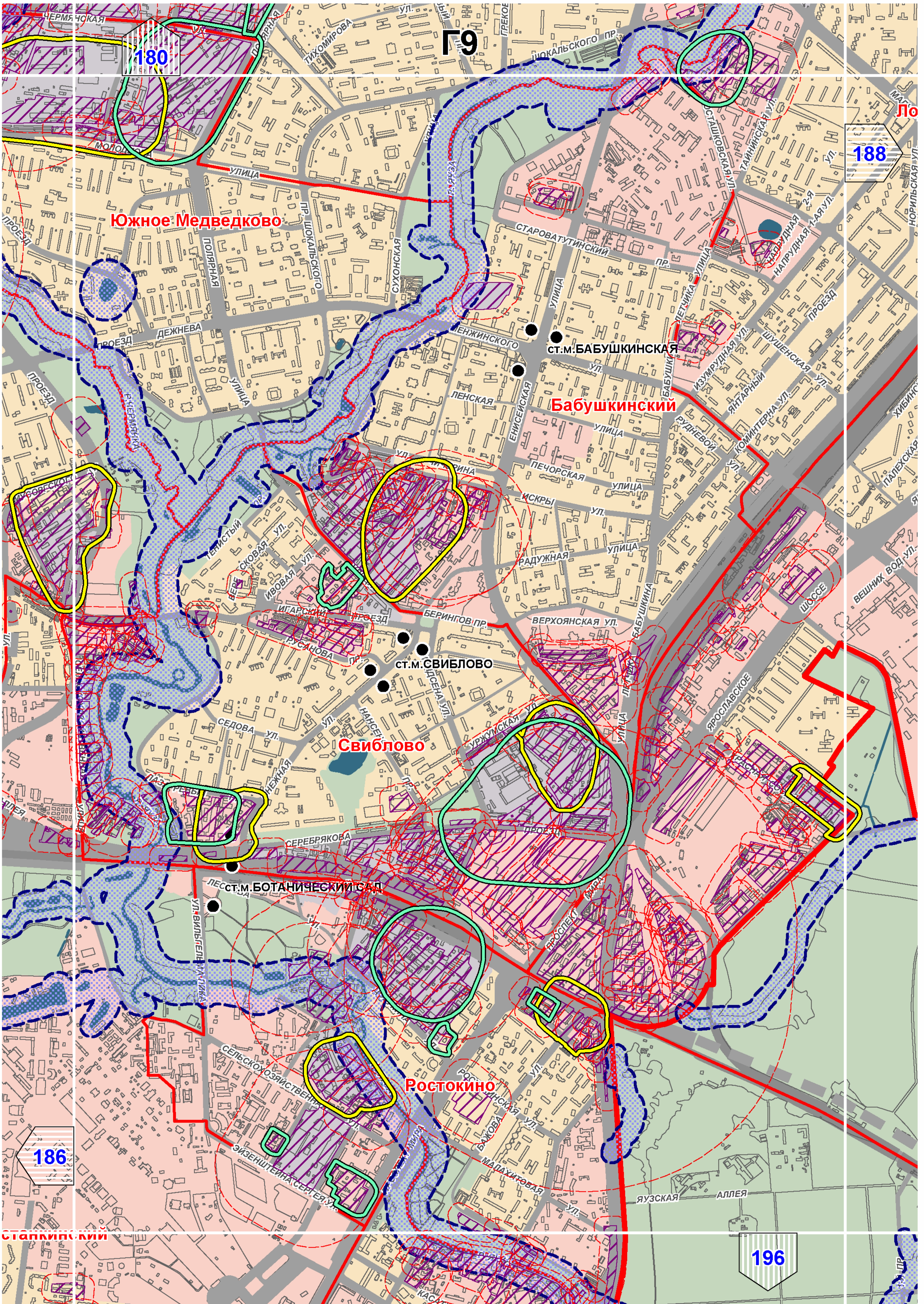


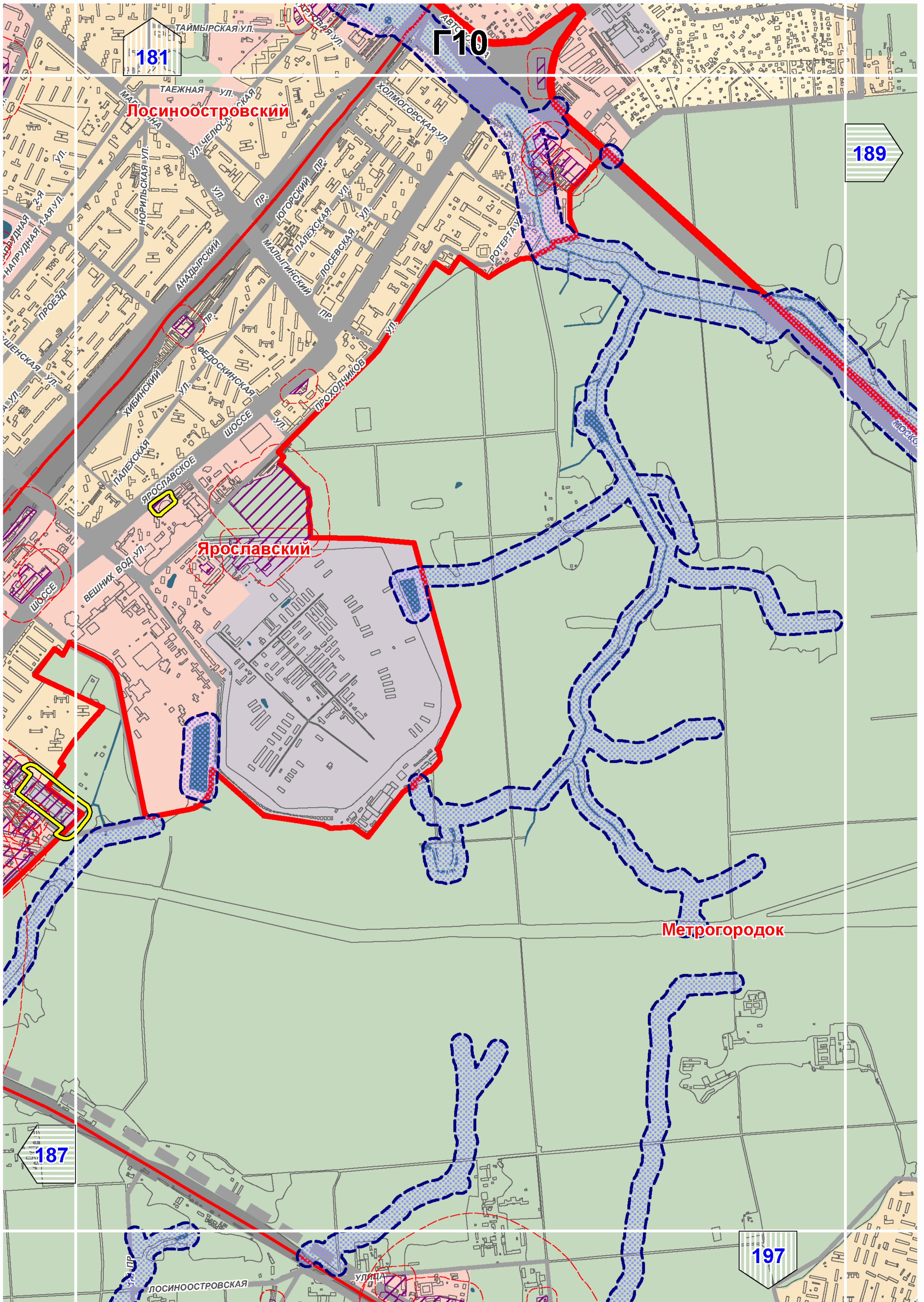




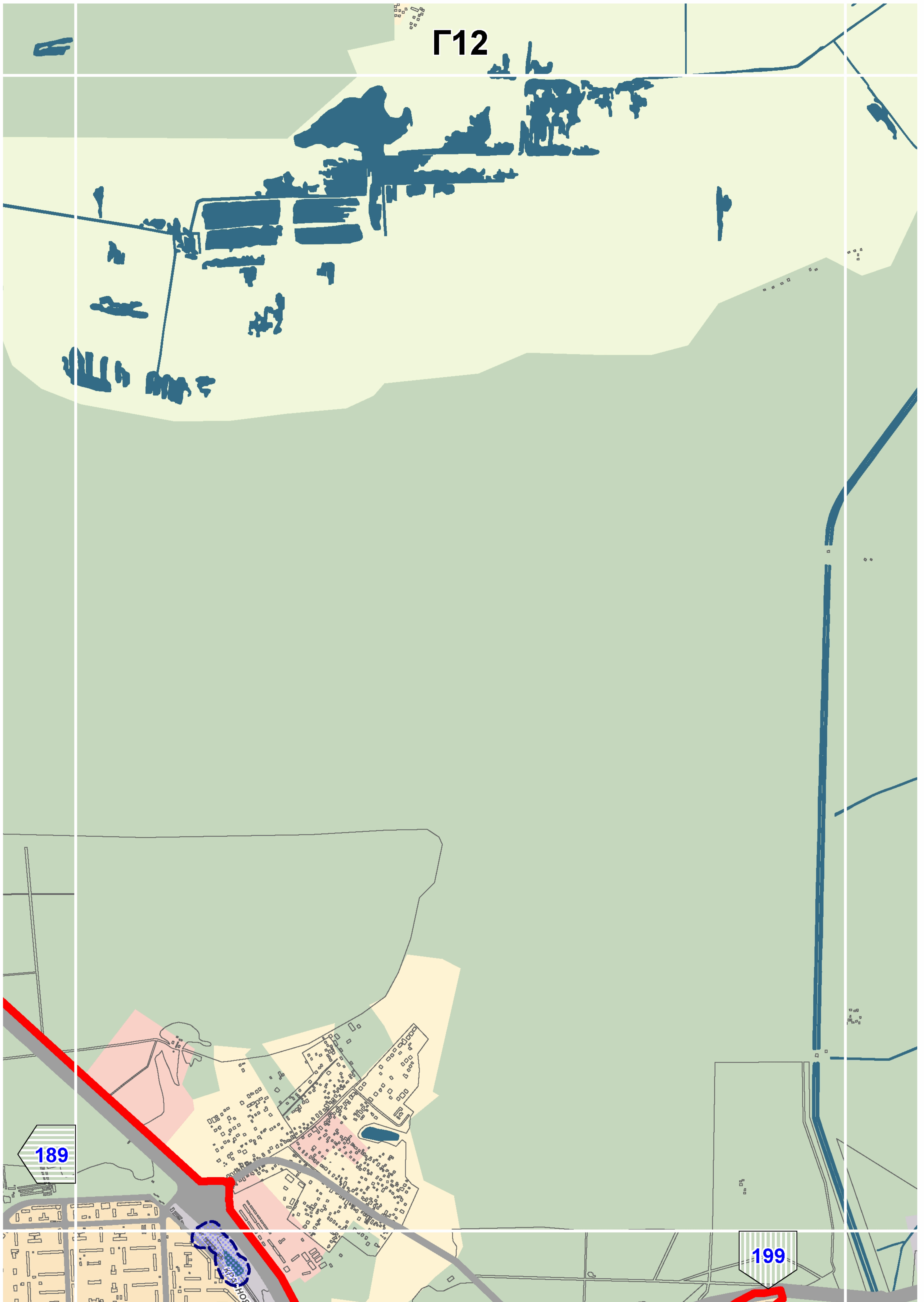








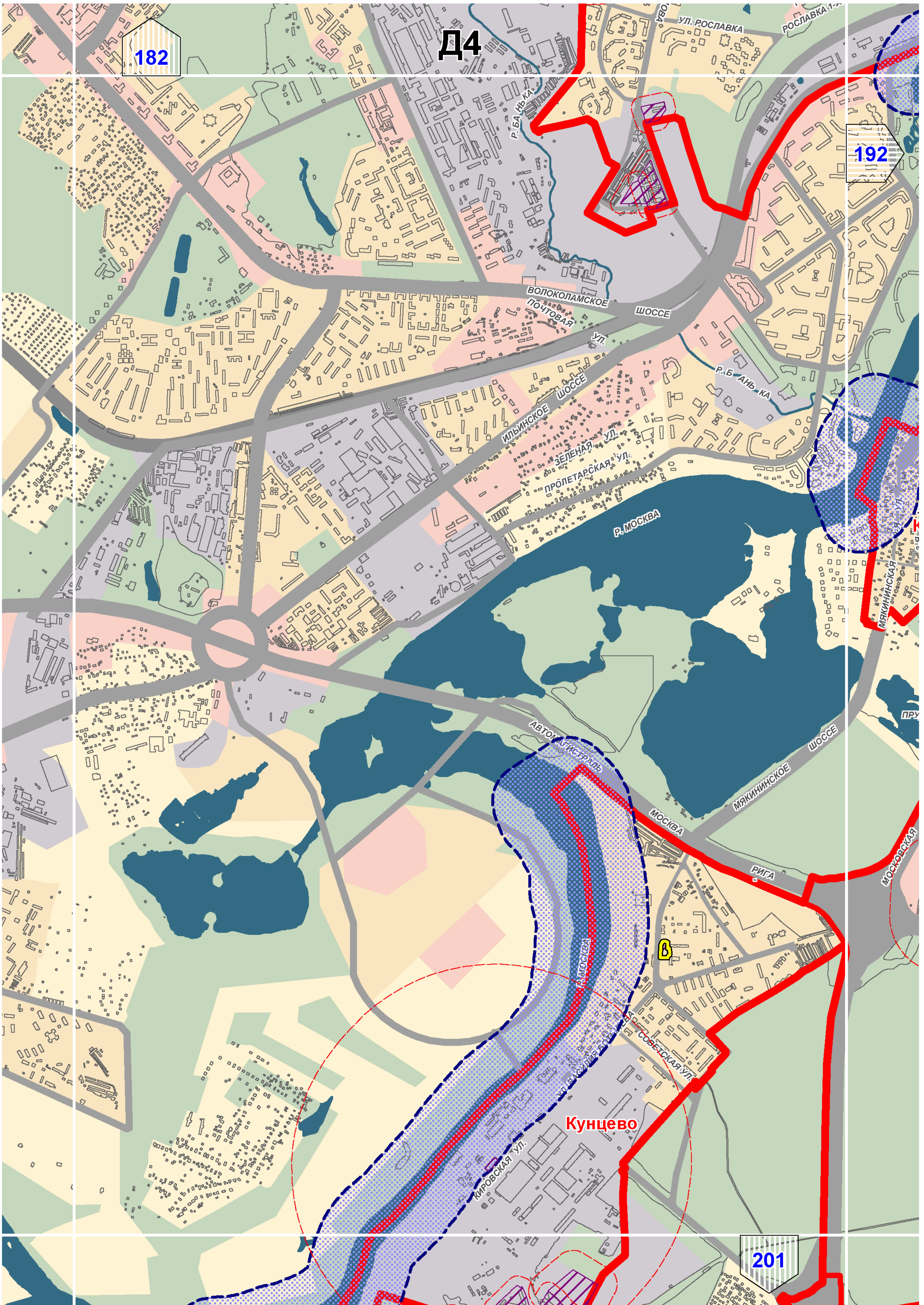


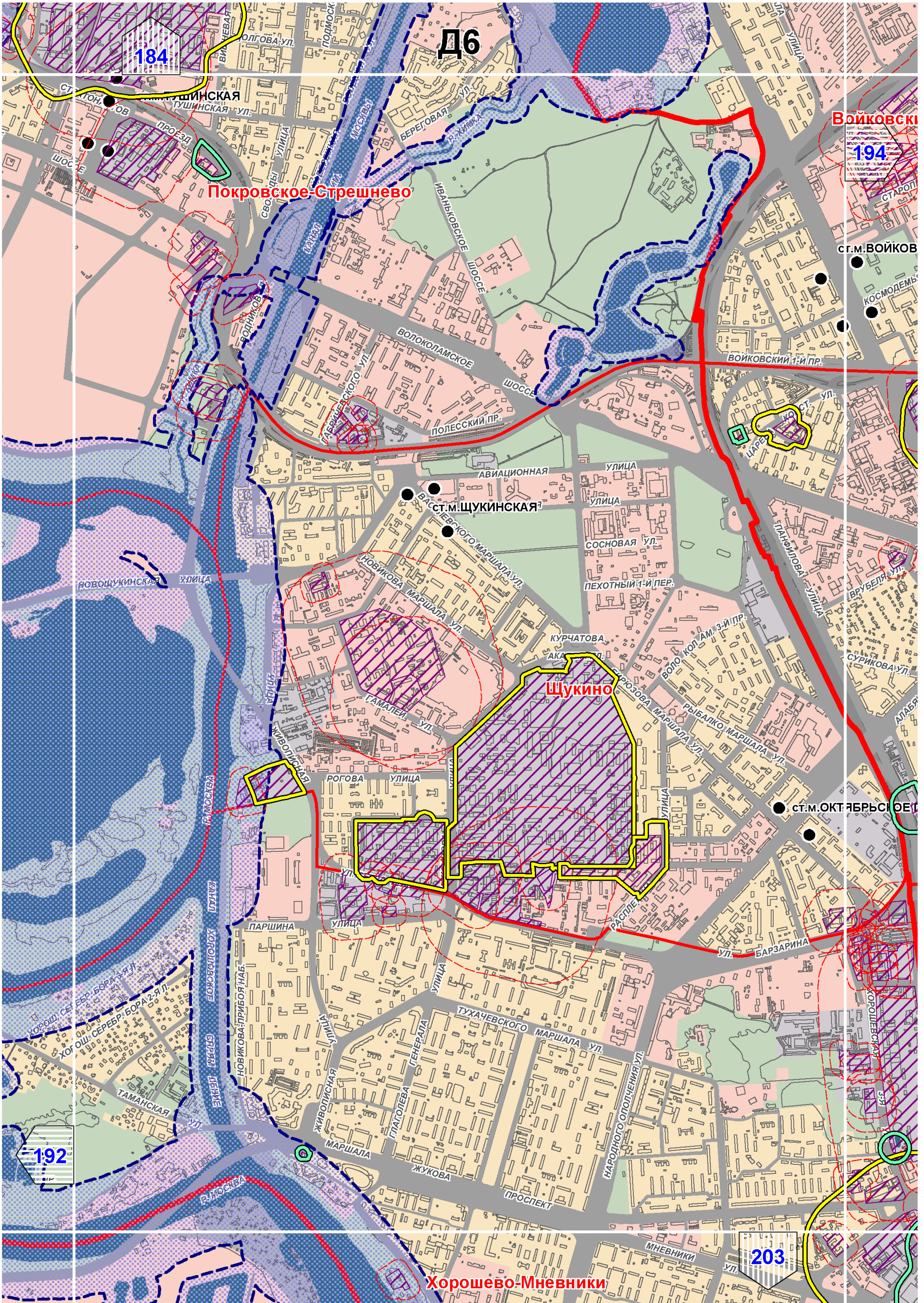


Г12

189

199





Войковский

194

ст.м.ВОЙКОВ

КОСМОДЕМЬ

СТАРОП

ВОЙКОВСКИЙ 1-И ПР.

УЛ. ЦАРЬ

УЛ. ПЕХОТНЫЙ 1-И ПЕР.

УЛ. ПЕХОТНЫЙ 1-И ПЕР.

УЛ. ПЕХОТНЫЙ 1-И ПЕР.

УЛ. ПЕХОТНЫЙ 1-И ПЕР.

УЛ. ПЕХОТНЫЙ 1-И ПЕР.

УЛ. ПЕХОТНЫЙ 1-И ПЕР.

УЛ. ПЕХОТНЫЙ 1-И ПЕР.

УЛ. ПЕХОТНЫЙ 1-И ПЕР.

УЛ. ПЕХОТНЫЙ 1-И ПЕР.

УЛ. ПЕХОТНЫЙ 1-И ПЕР.

УЛ. ПЕХОТНЫЙ 1-И ПЕР.

УЛ. ПЕХОТНЫЙ 1-И ПЕР.

УЛ. ПЕХОТНЫЙ 1-И ПЕР.

УЛ. ПЕХОТНЫЙ 1-И ПЕР.

УЛ. ПЕХОТНЫЙ 1-И ПЕР.

УЛ. ПЕХОТНЫЙ 1-И ПЕР.

УЛ. ПЕХОТНЫЙ 1-И ПЕР.

УЛ. ПЕХОТНЫЙ 1-И ПЕР.

УЛ. ПЕХОТНЫЙ 1-И ПЕР.

УЛ. ПЕХОТНЫЙ 1-И ПЕР.

УЛ. ПЕХОТНЫЙ 1-И ПЕР.

УЛ. ПЕХОТНЫЙ 1-И ПЕР.

УЛ. ПЕХОТНЫЙ 1-И ПЕР.

УЛ. ПЕХОТНЫЙ 1-И ПЕР.

УЛ. ПЕХОТНЫЙ 1-И ПЕР.

УЛ. ПЕХОТНЫЙ 1-И ПЕР.

УЛ. ПЕХОТНЫЙ 1-И ПЕР.

УЛ. ПЕХОТНЫЙ 1-И ПЕР.

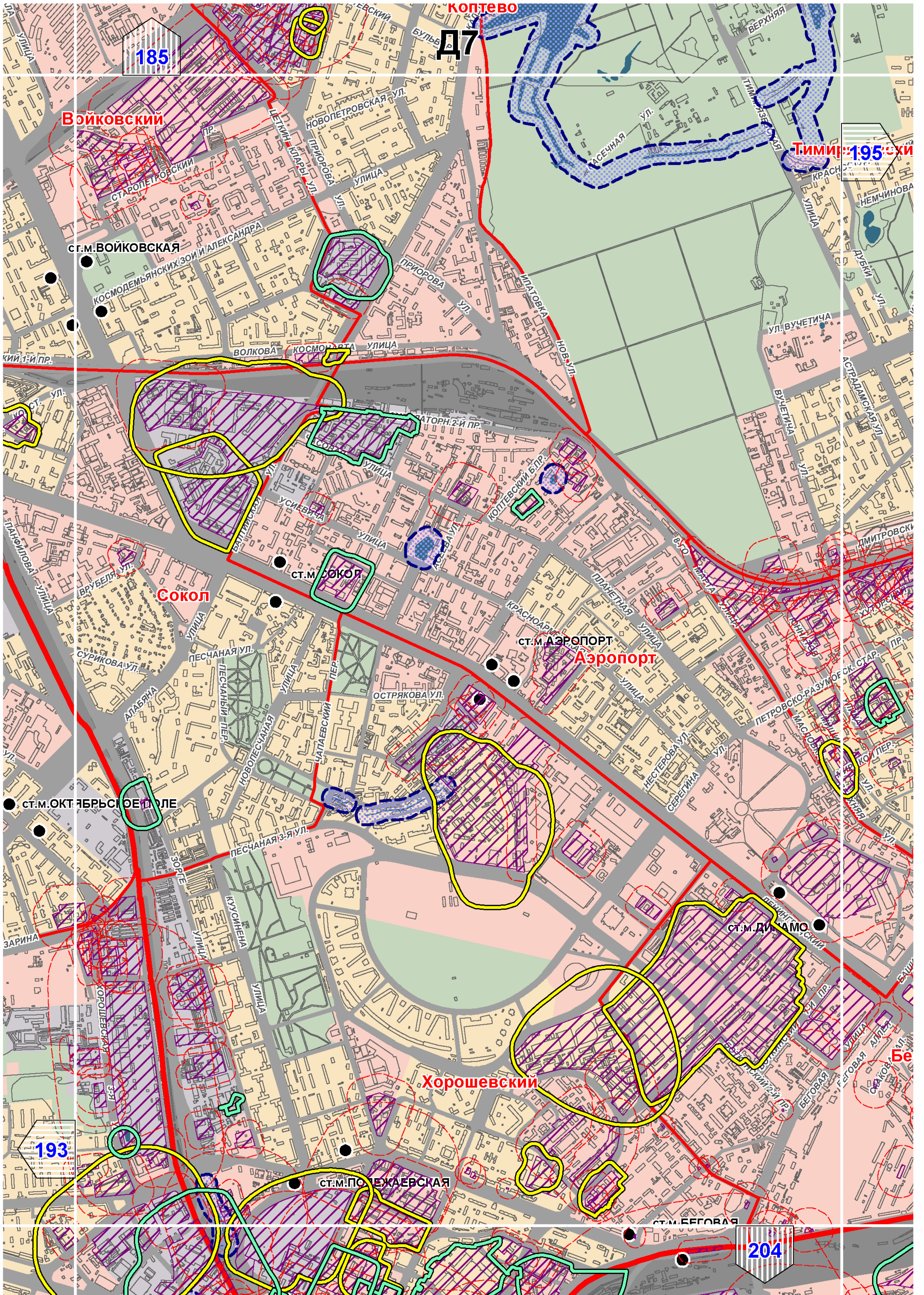
УЛ. ПЕХОТНЫЙ 1-И ПЕР.

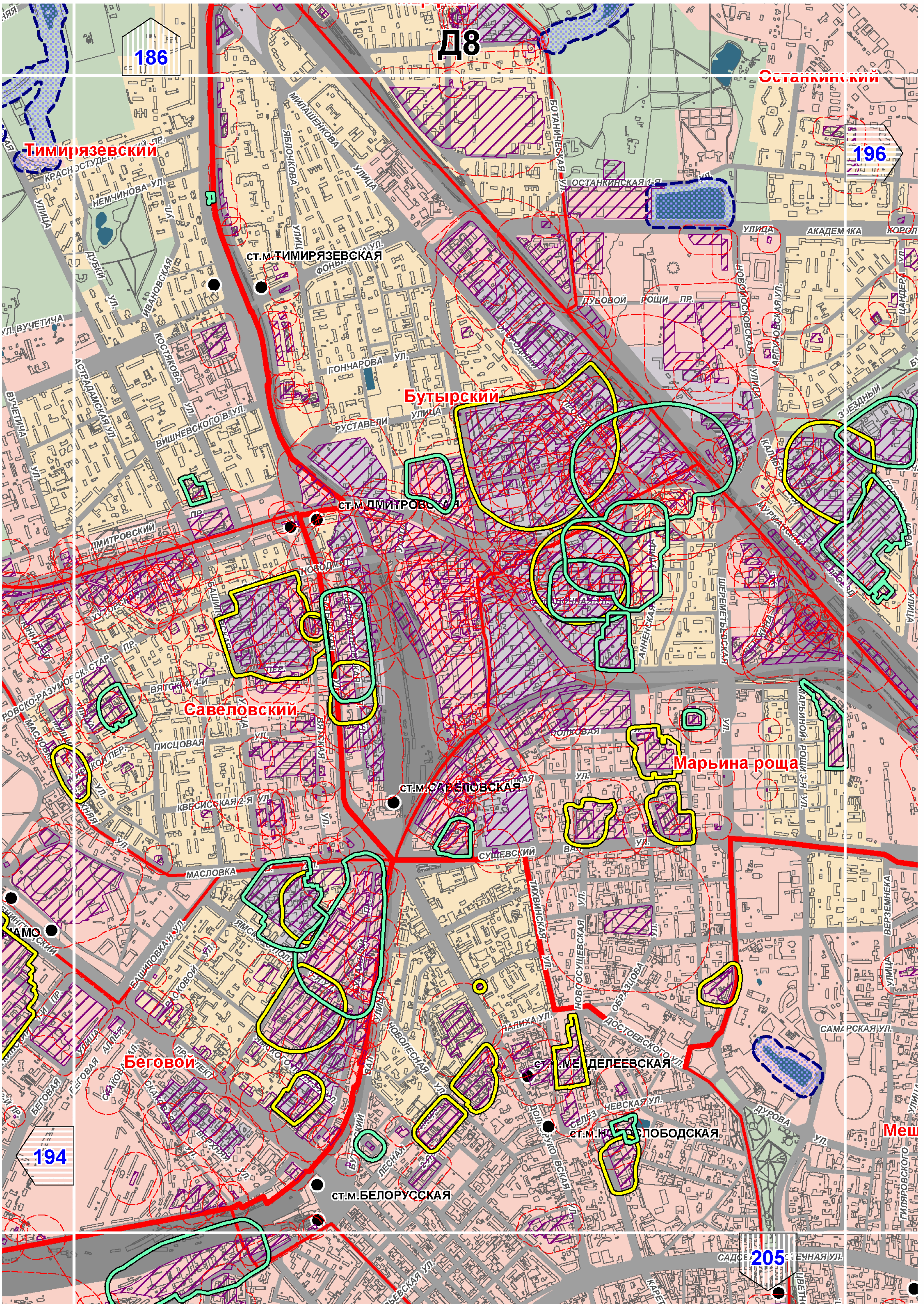
УЛ. ПЕХОТНЫЙ 1-И ПЕР.

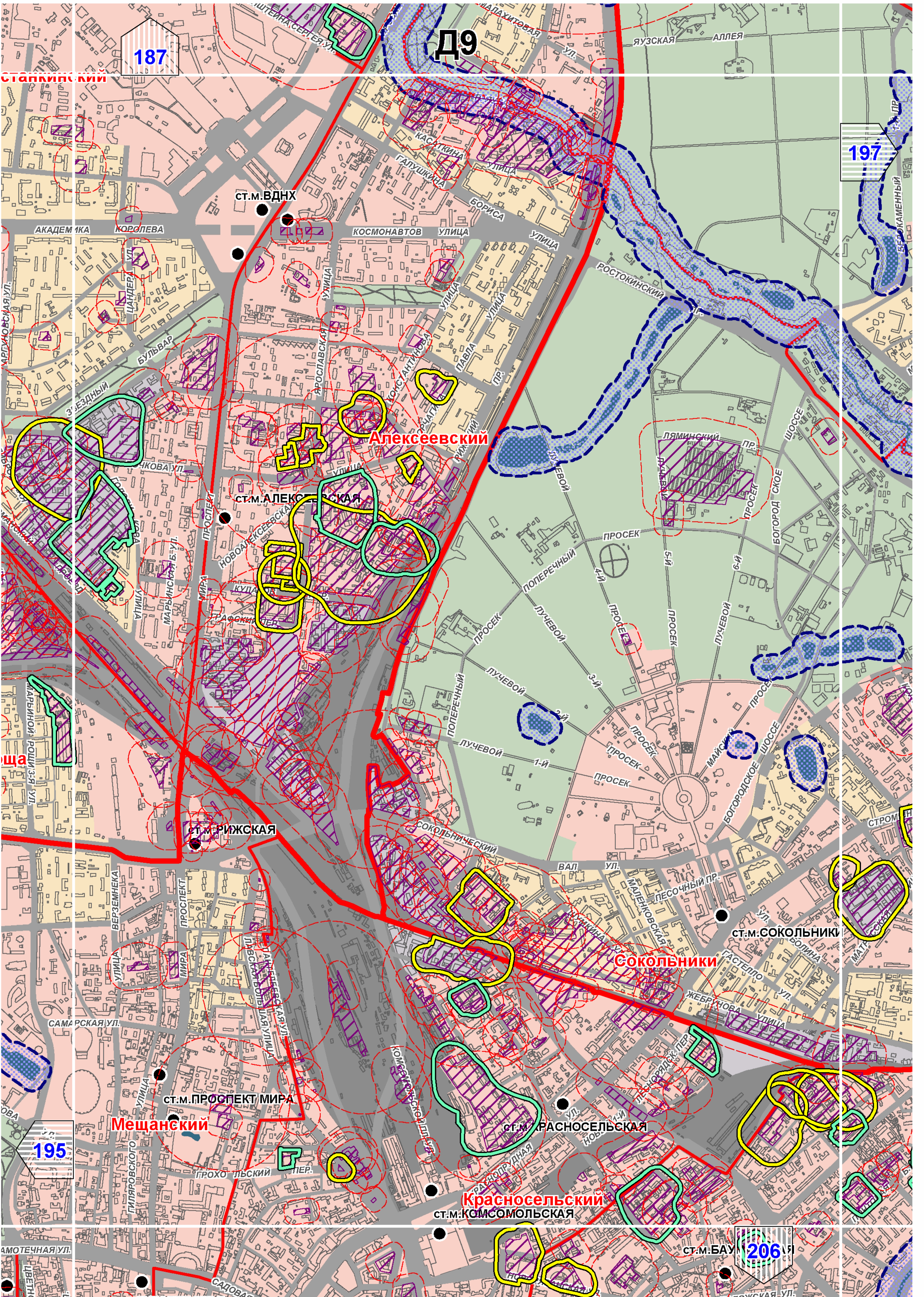
УЛ. ПЕХОТНЫЙ 1-И ПЕР.

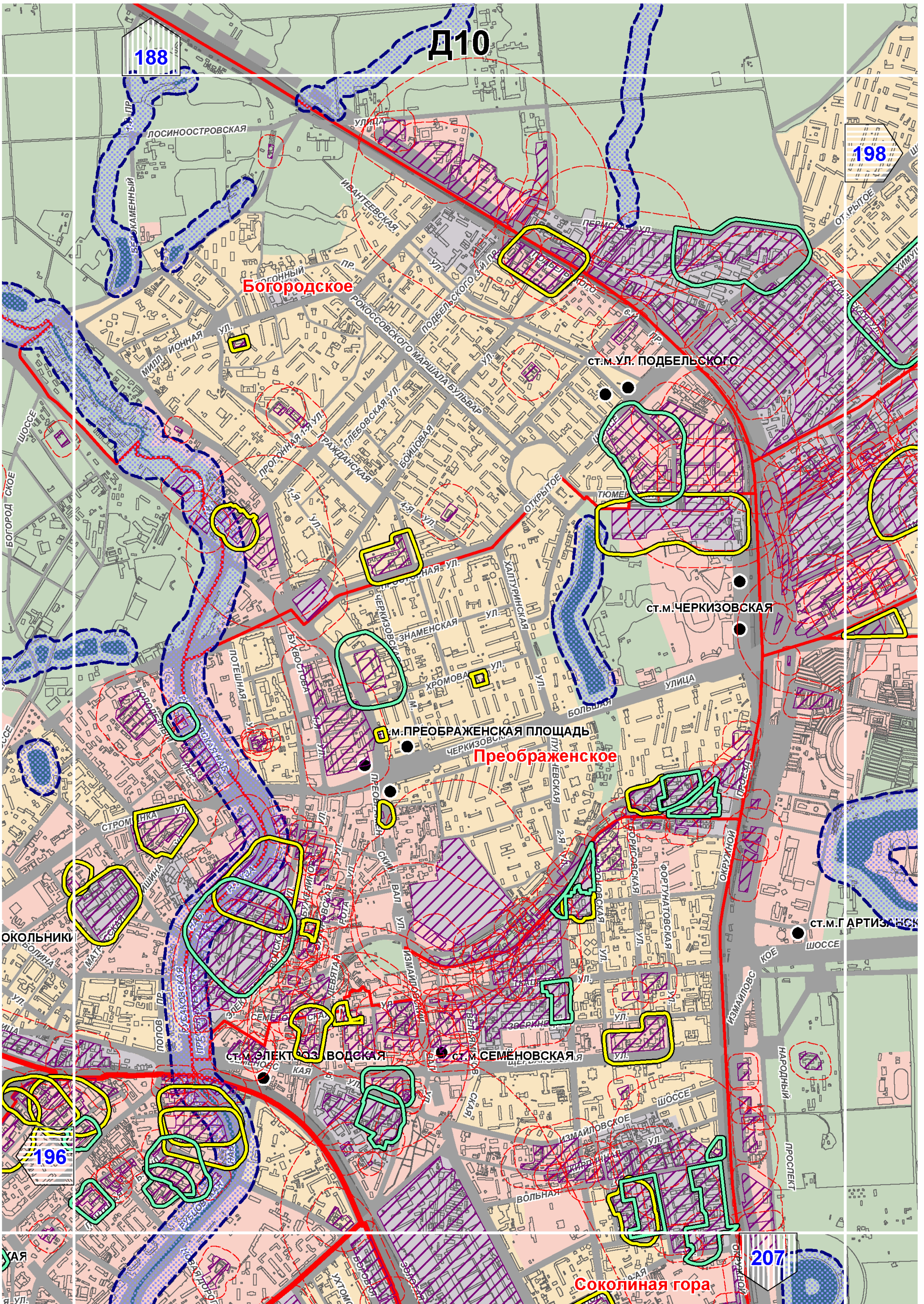
УЛ. ПЕХОТНЫЙ 1-И ПЕР.

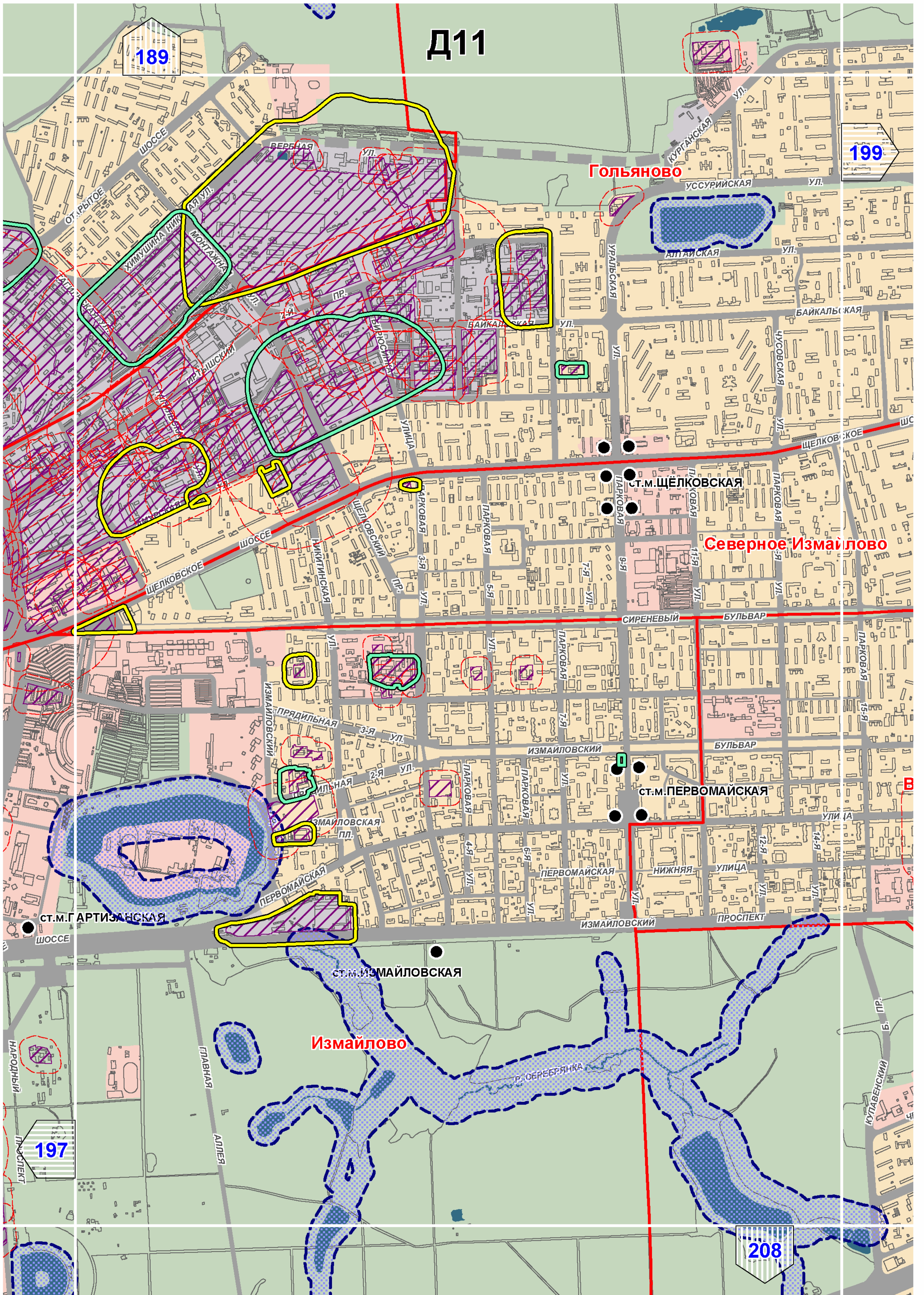
УЛ. ПЕХОТНЫЙ 1-И ПЕР.

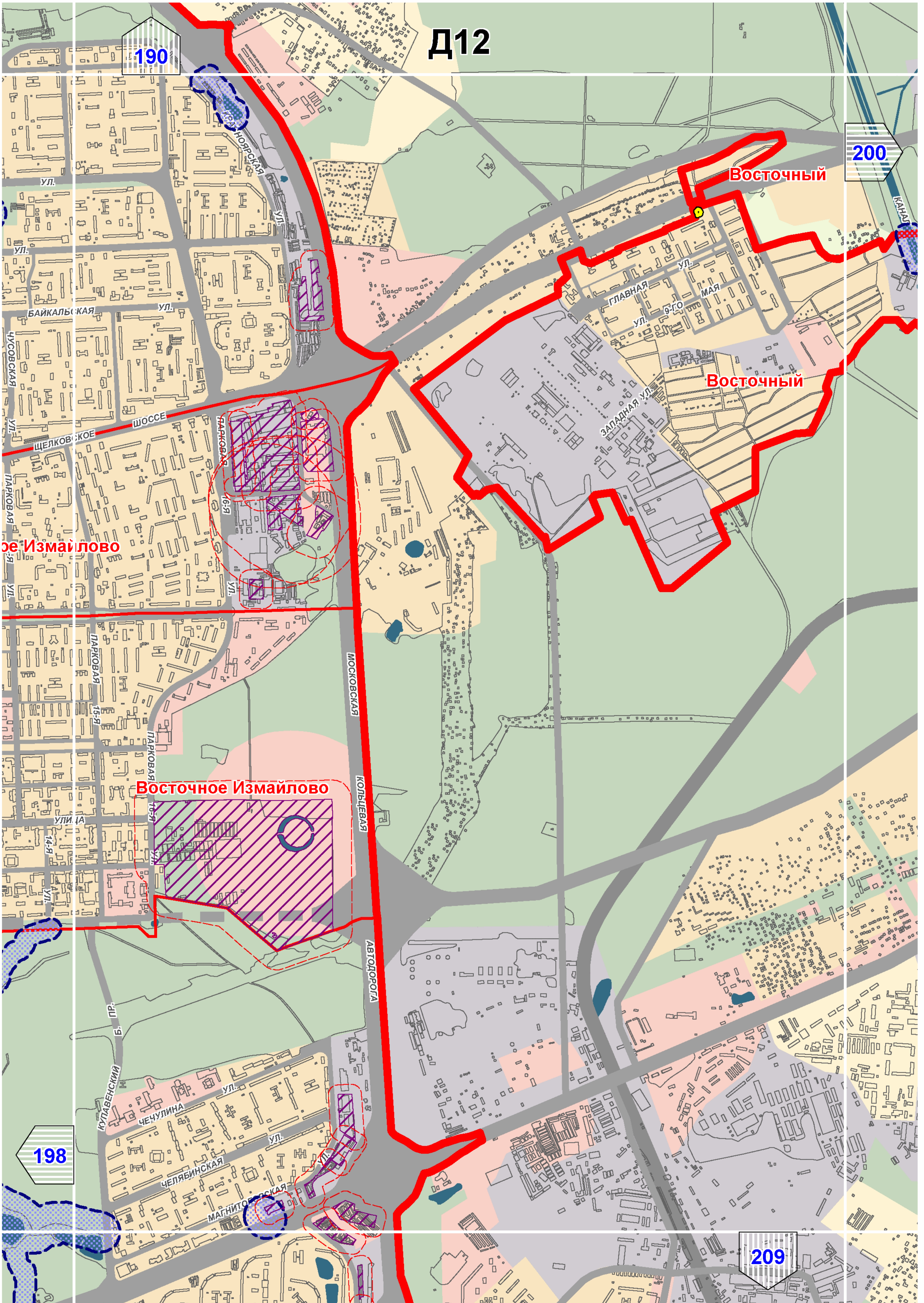












Д12

190

200

Восточный

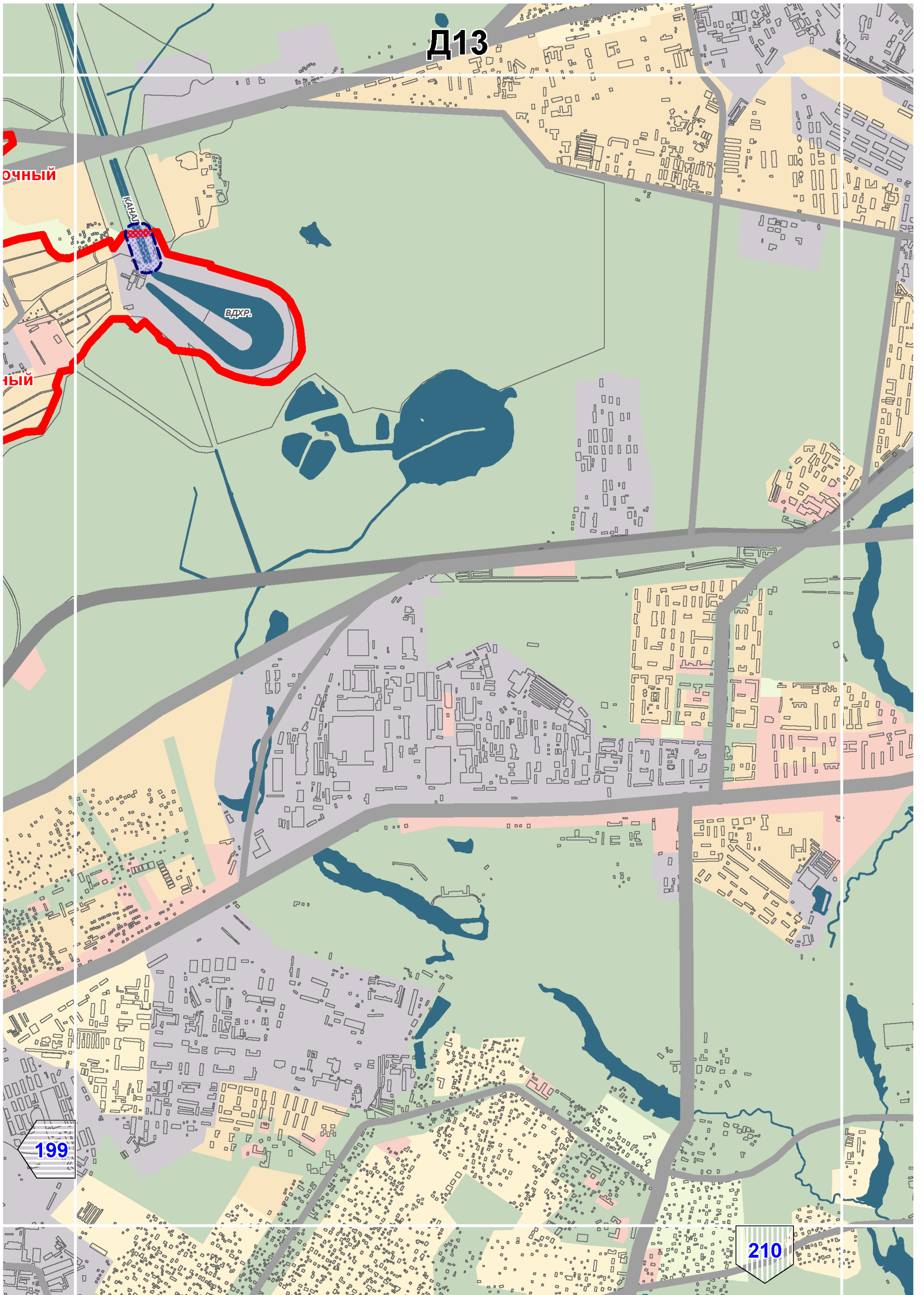
Восточный

Измайлово

Восточное Измайлово

198

209



Д13

ОЧНЫЙ

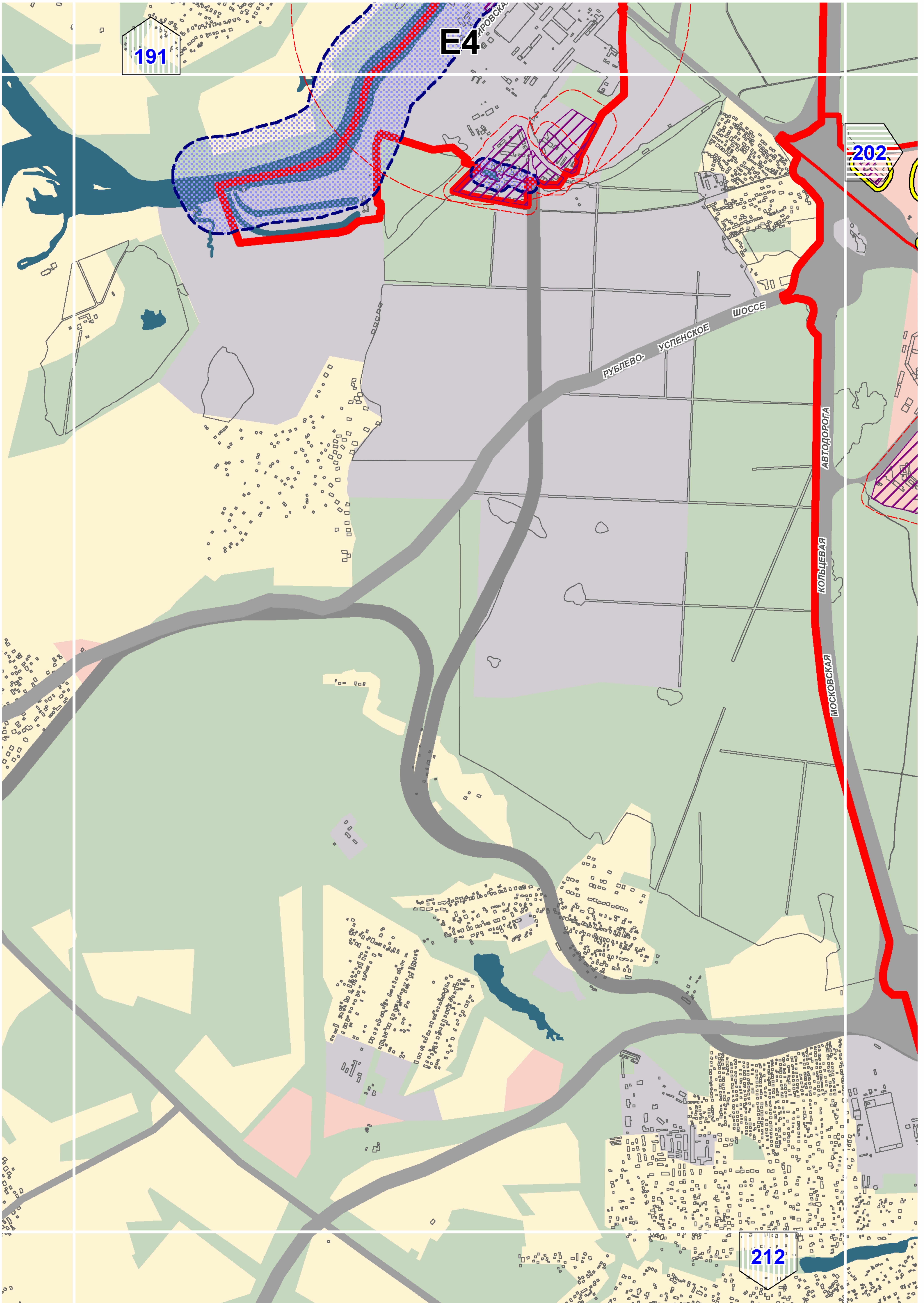
ЫЙ

КАНАЛ

ВДХР

199

210

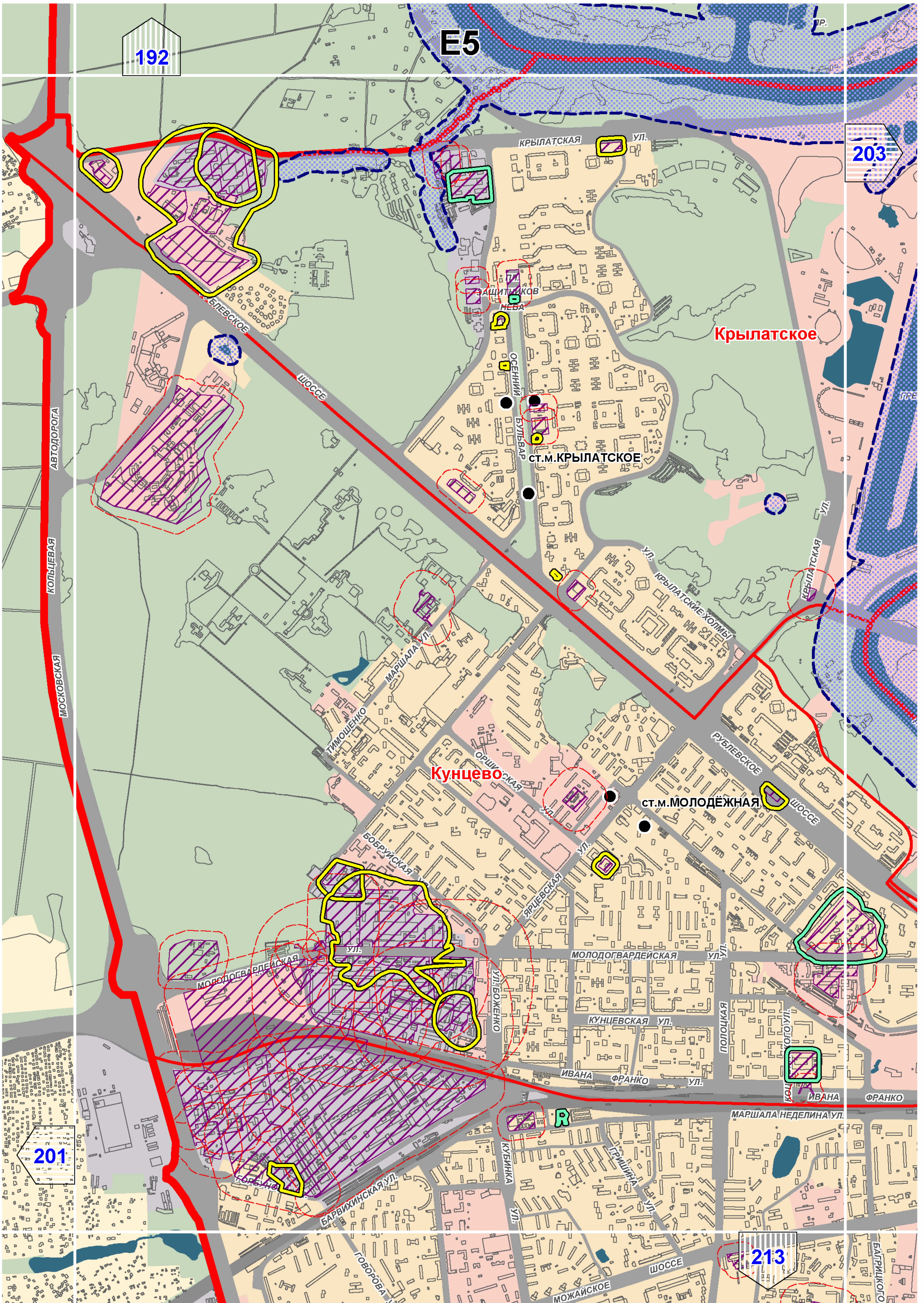


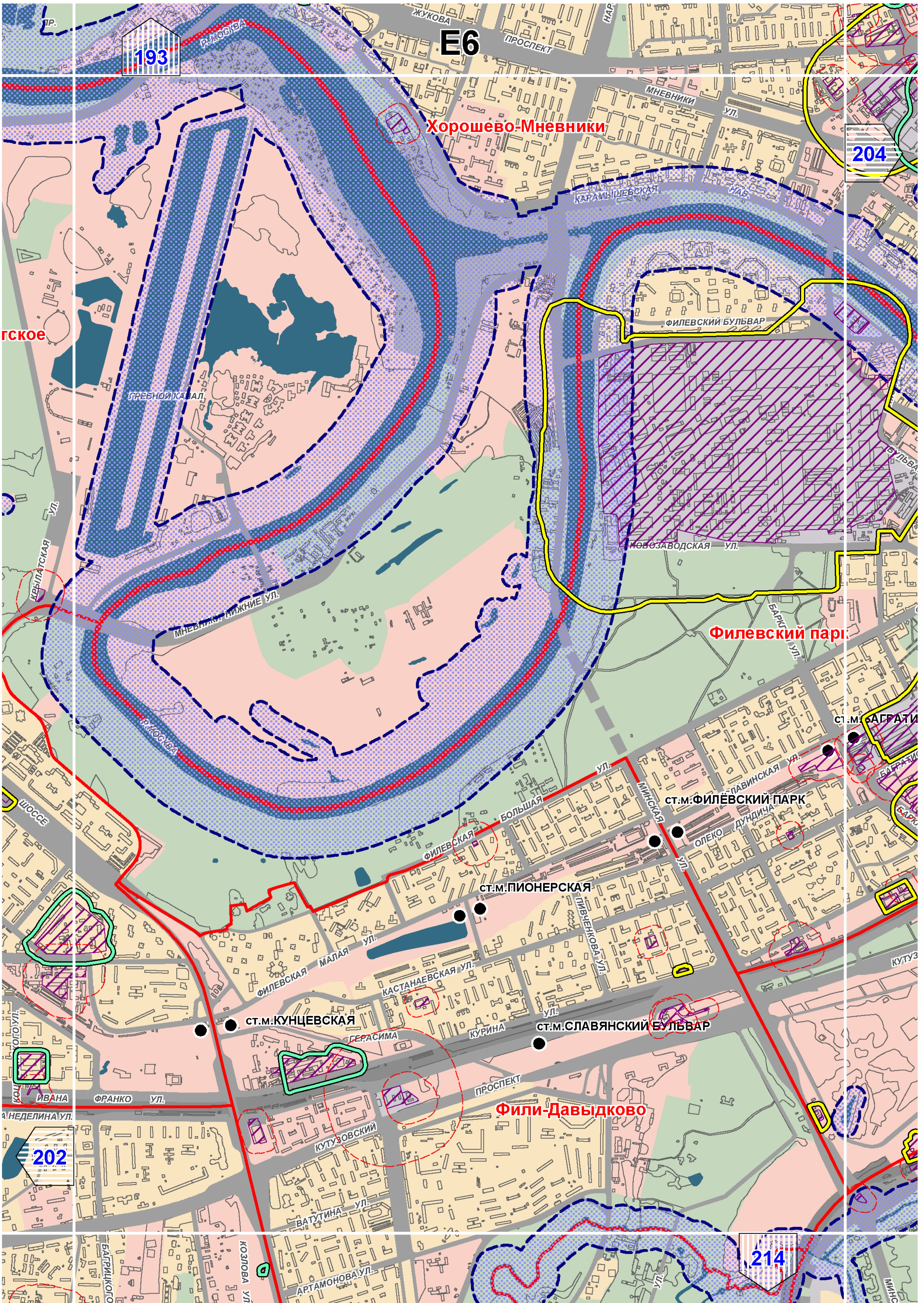
E4

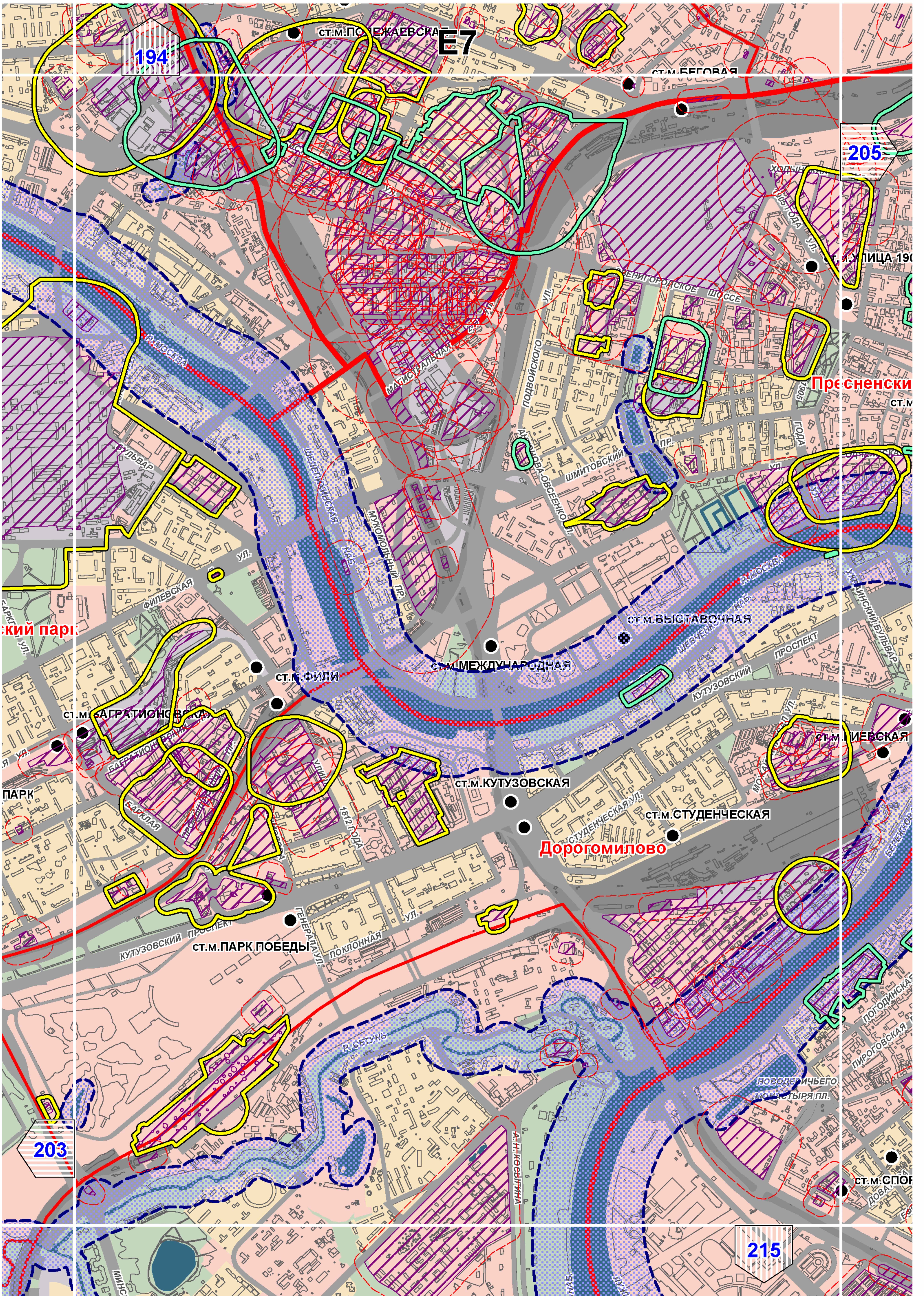
191

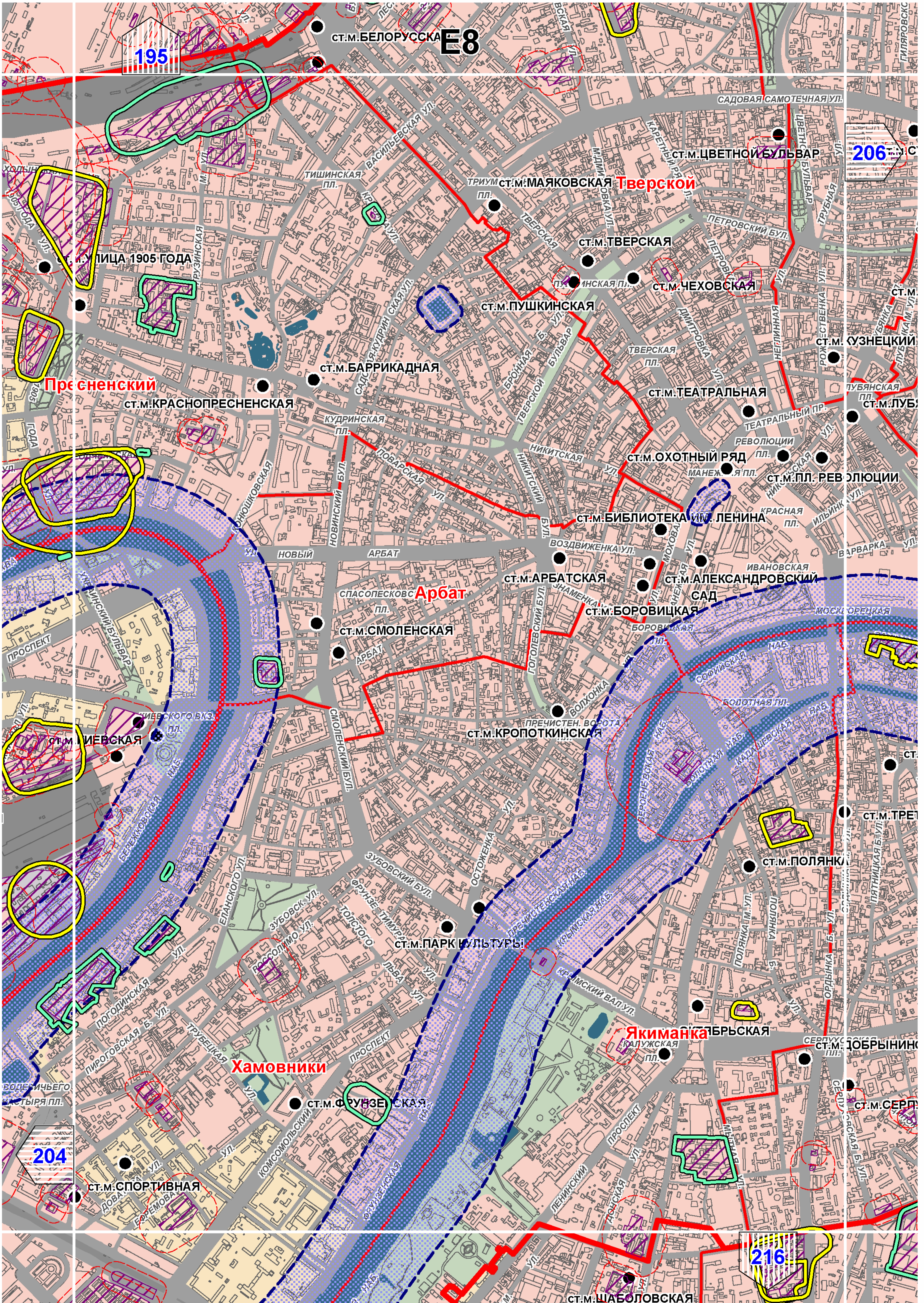
202

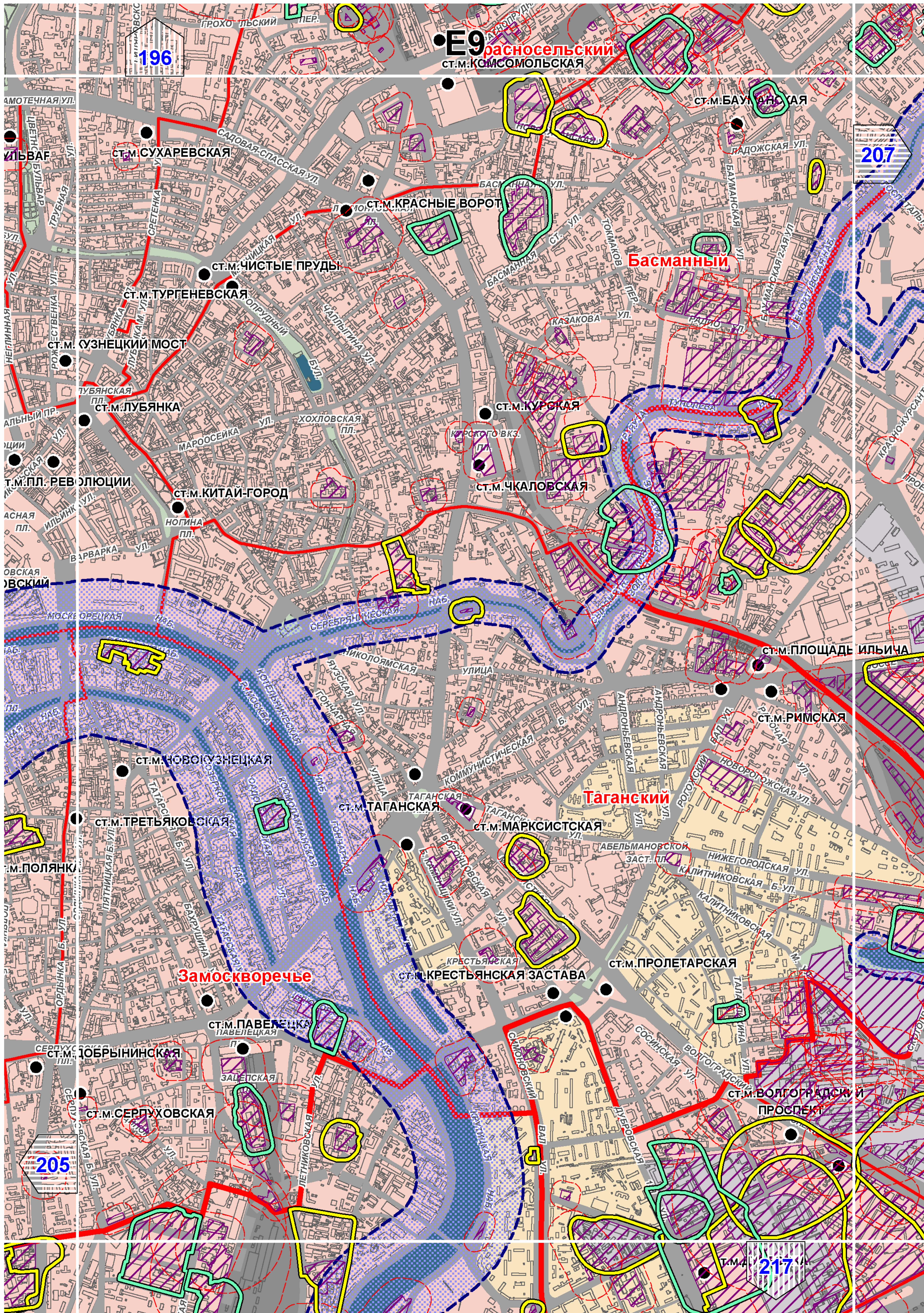
212

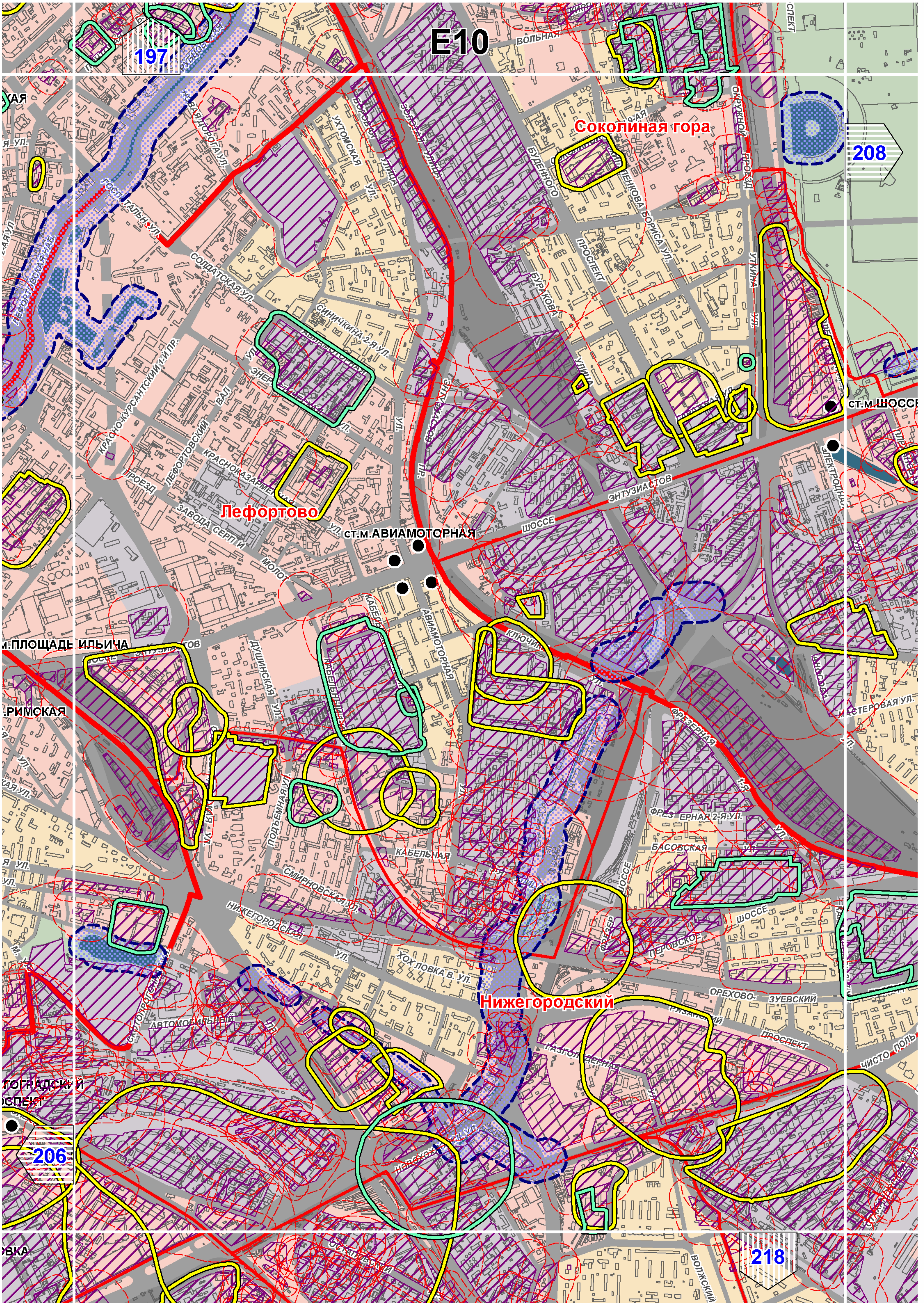


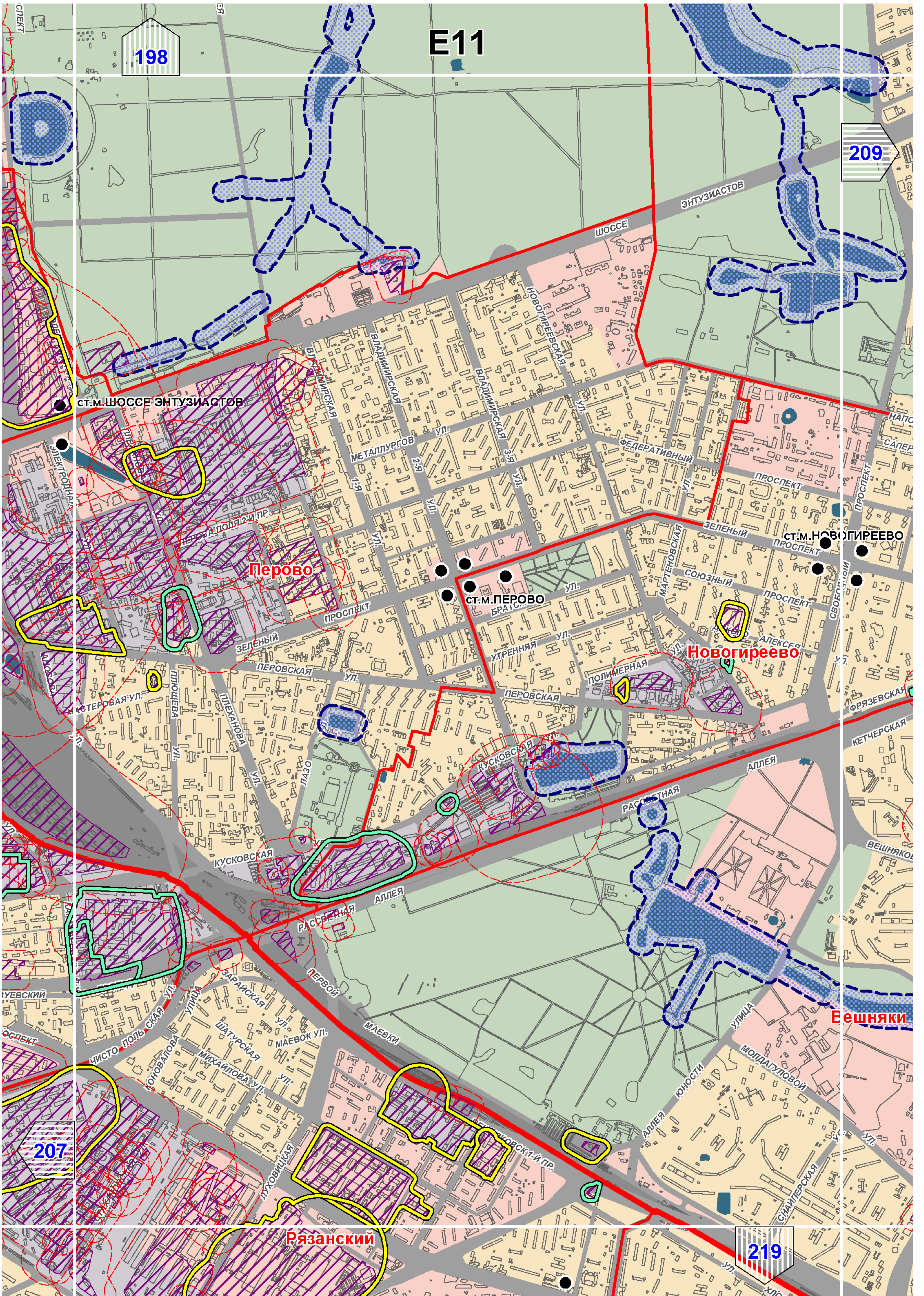


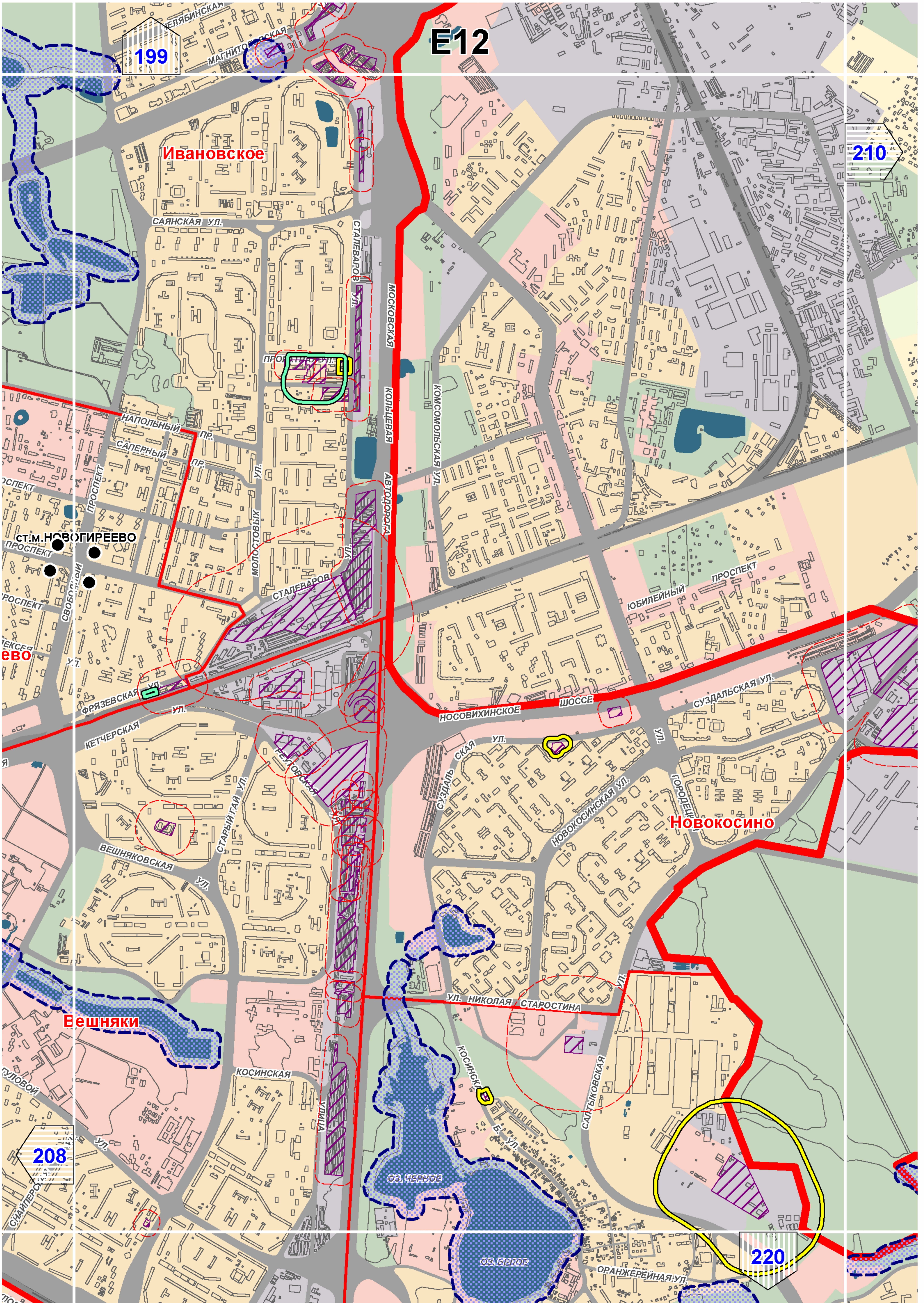


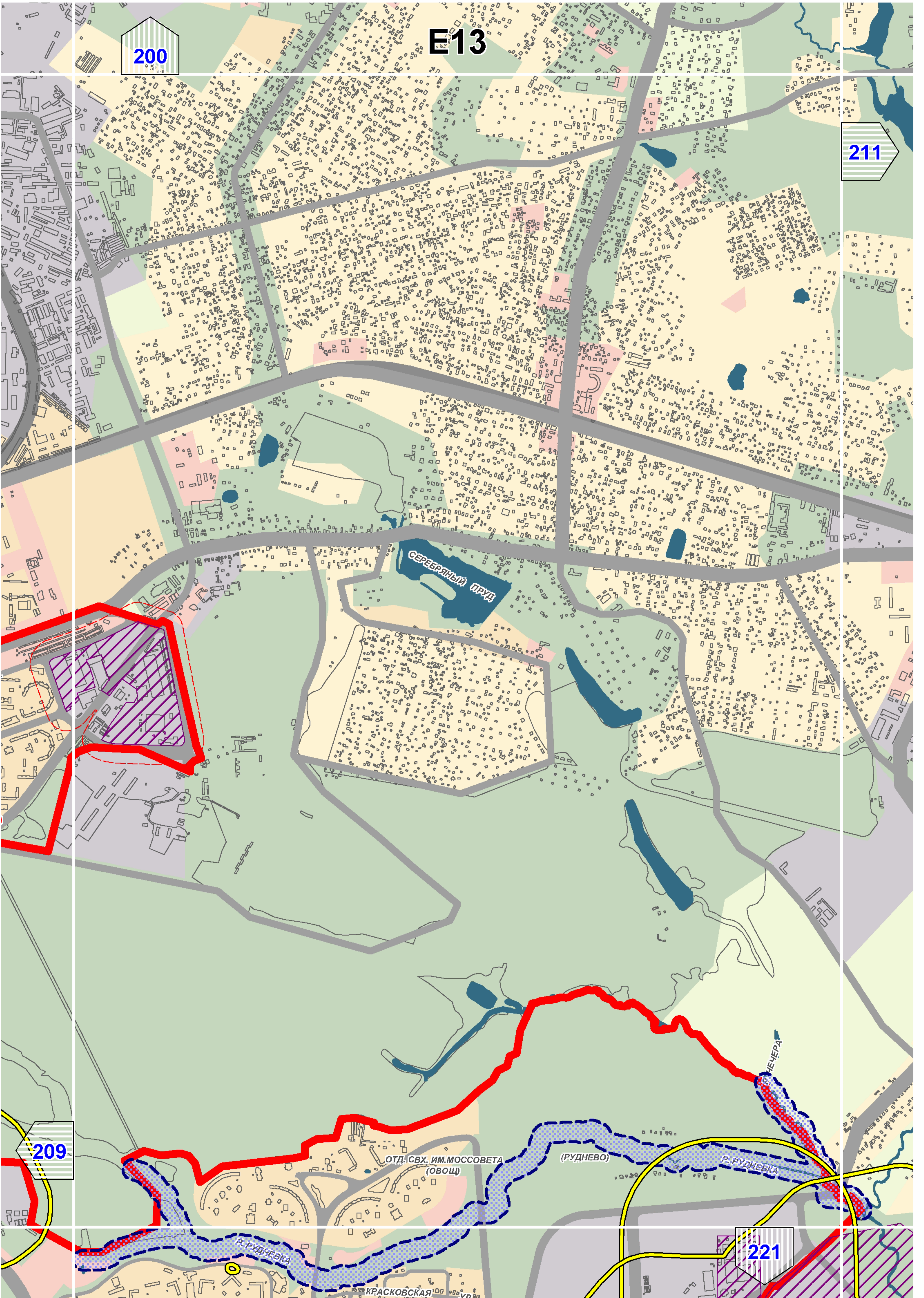


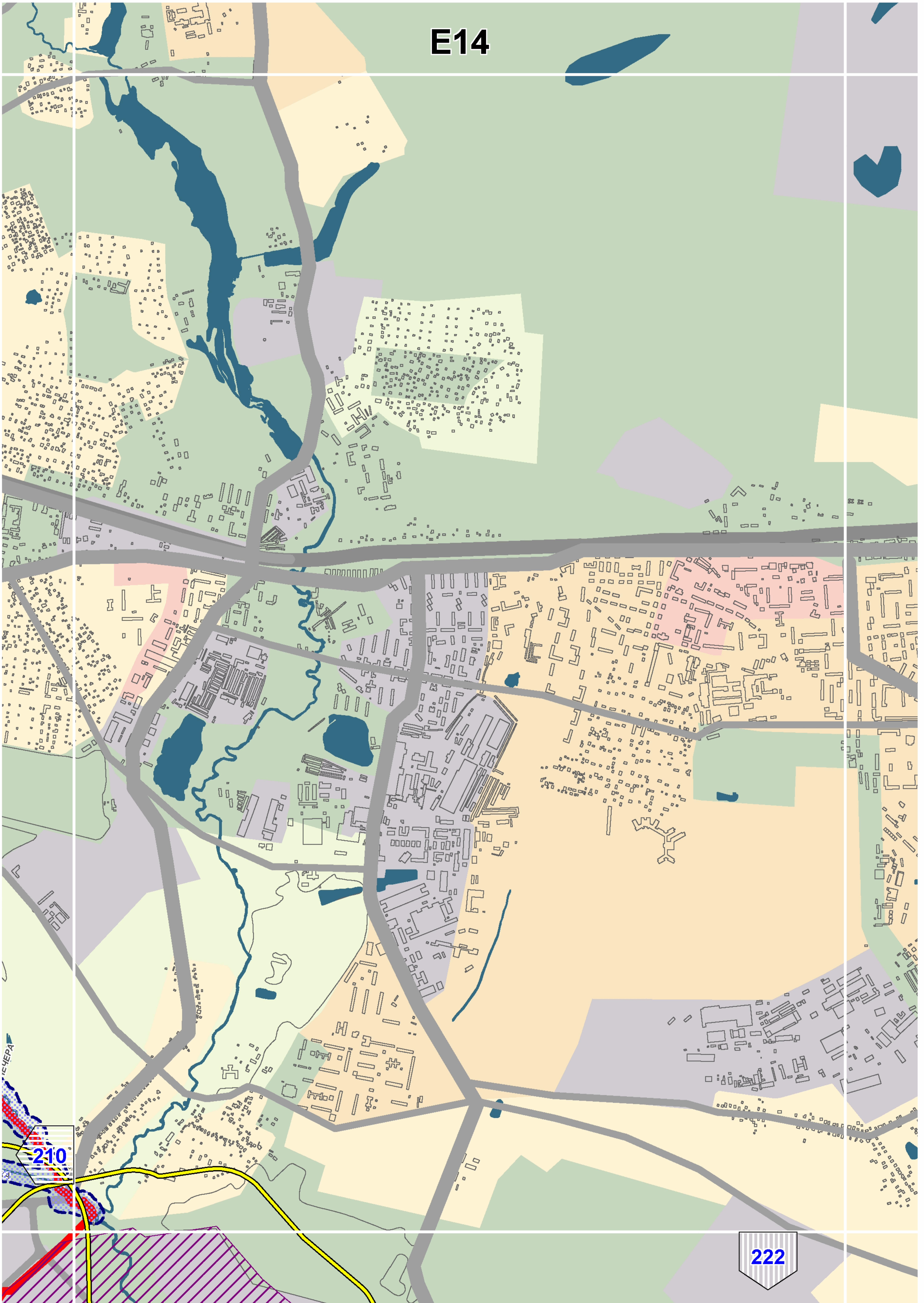








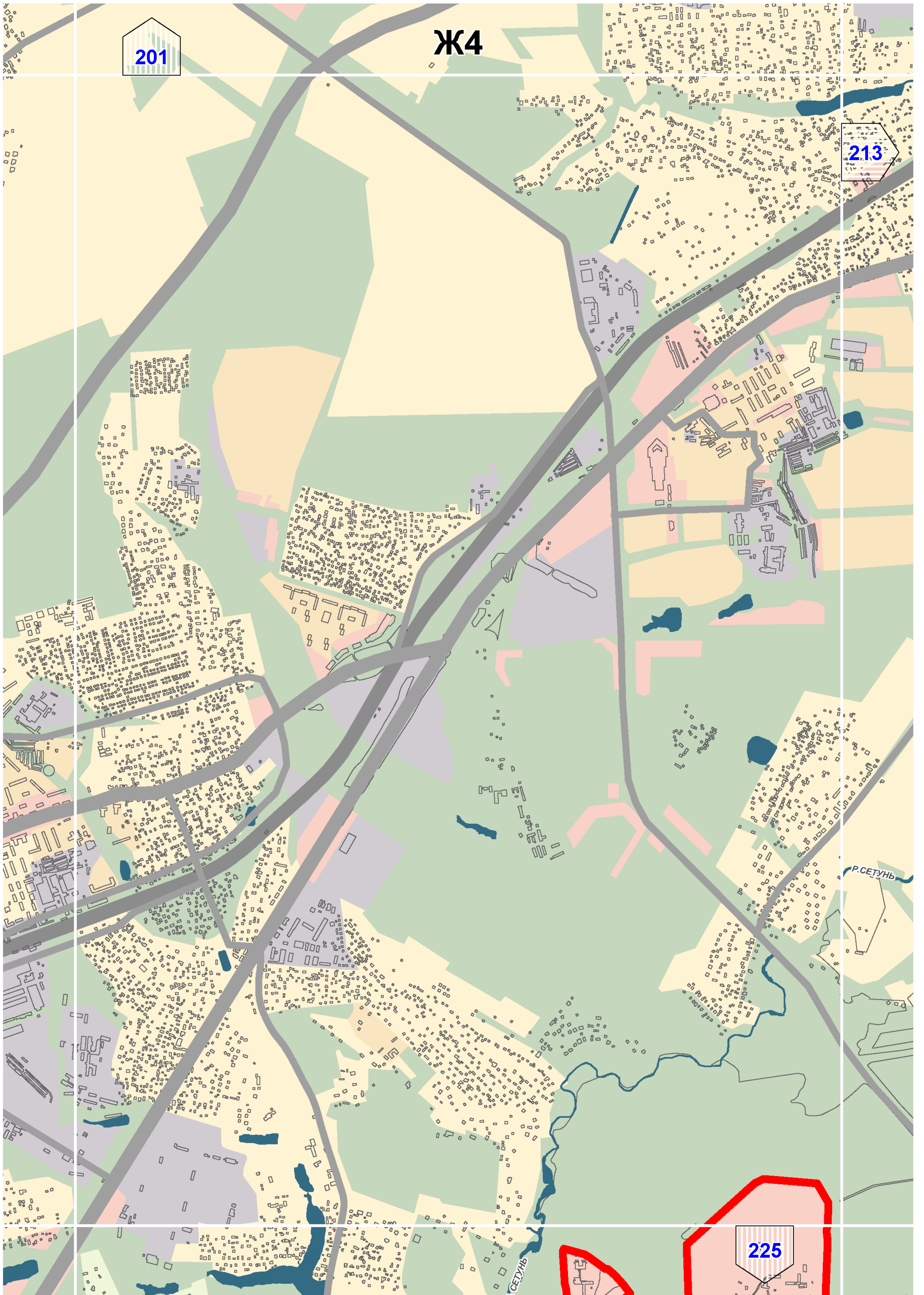


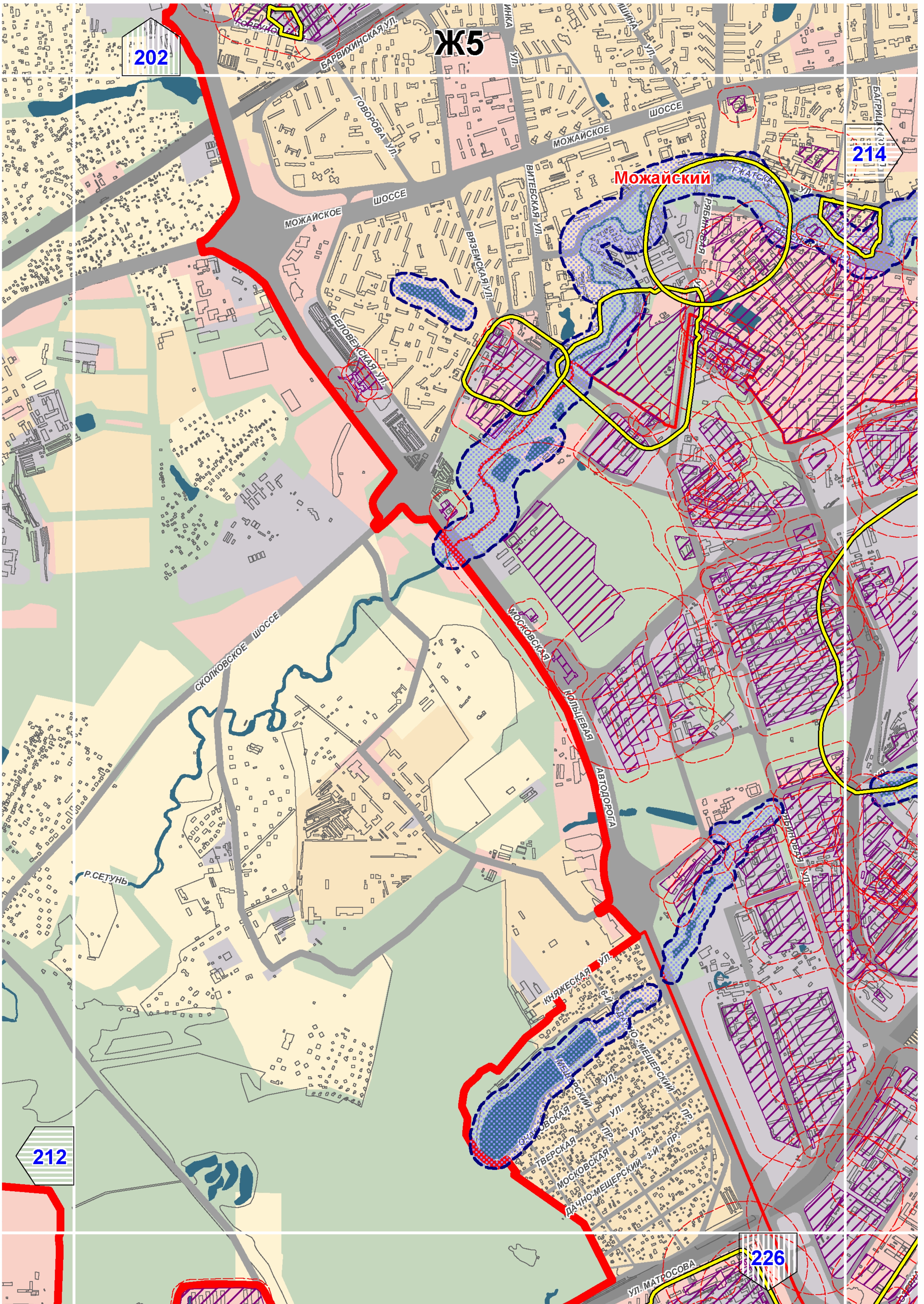


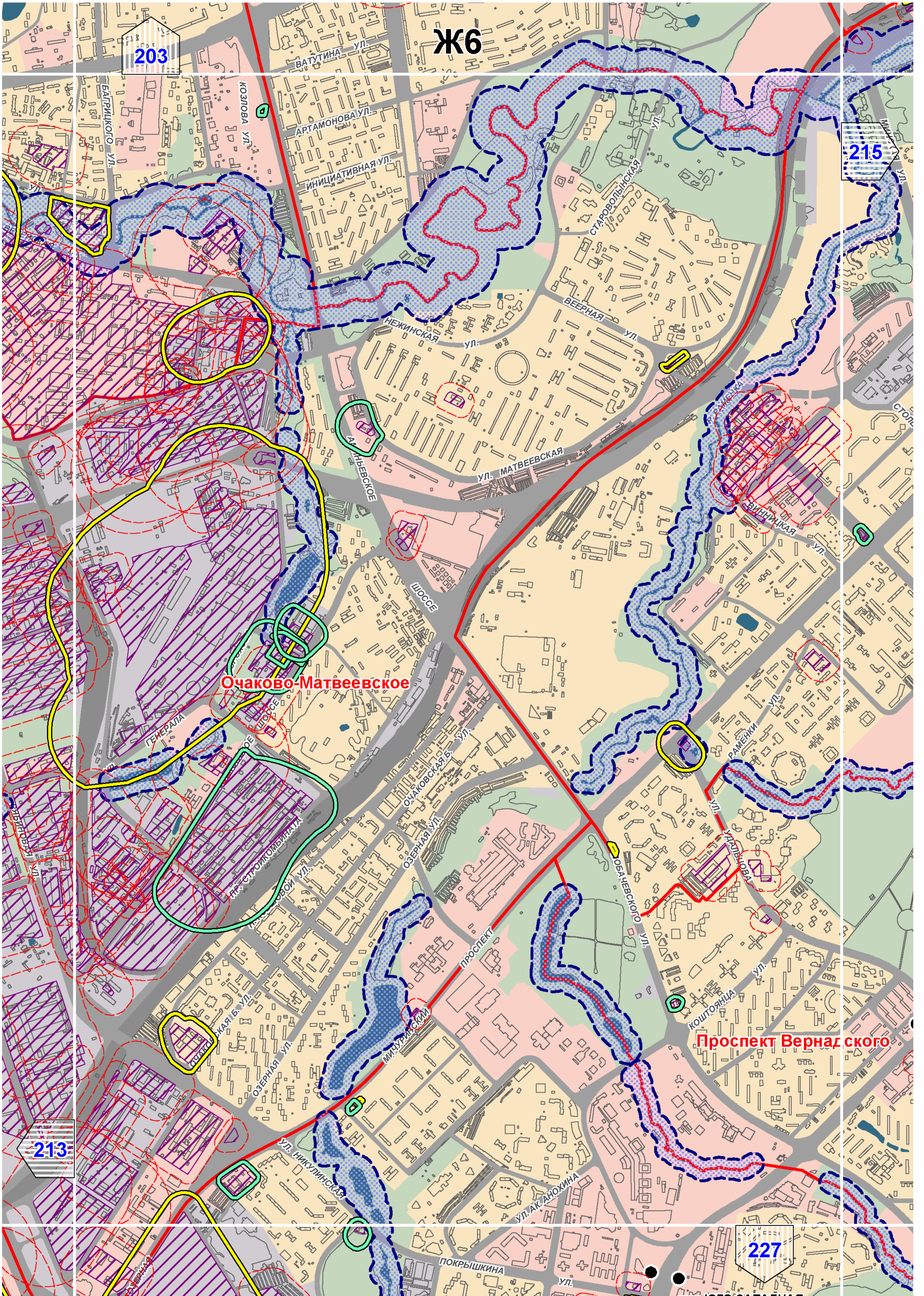
E14

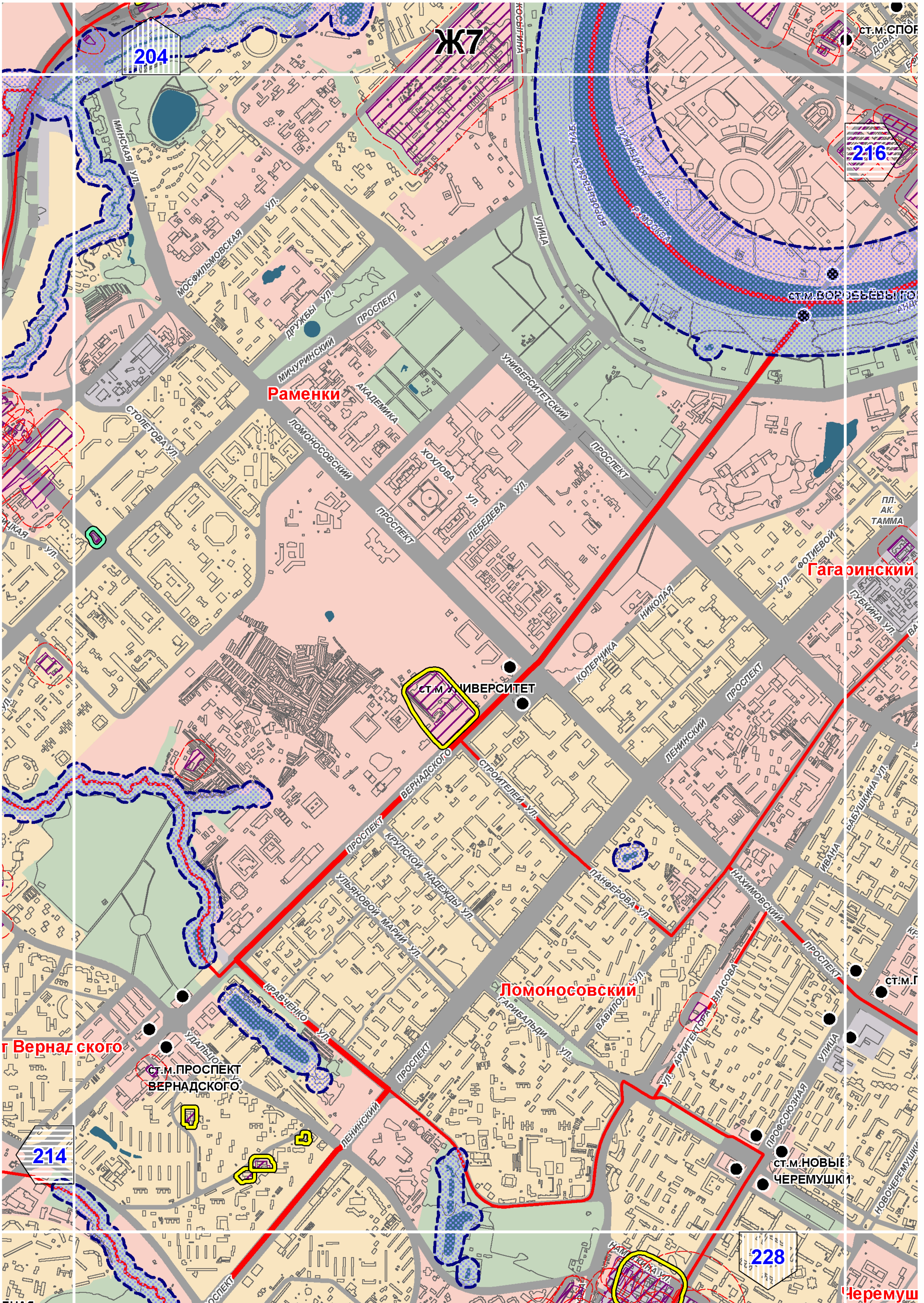
210

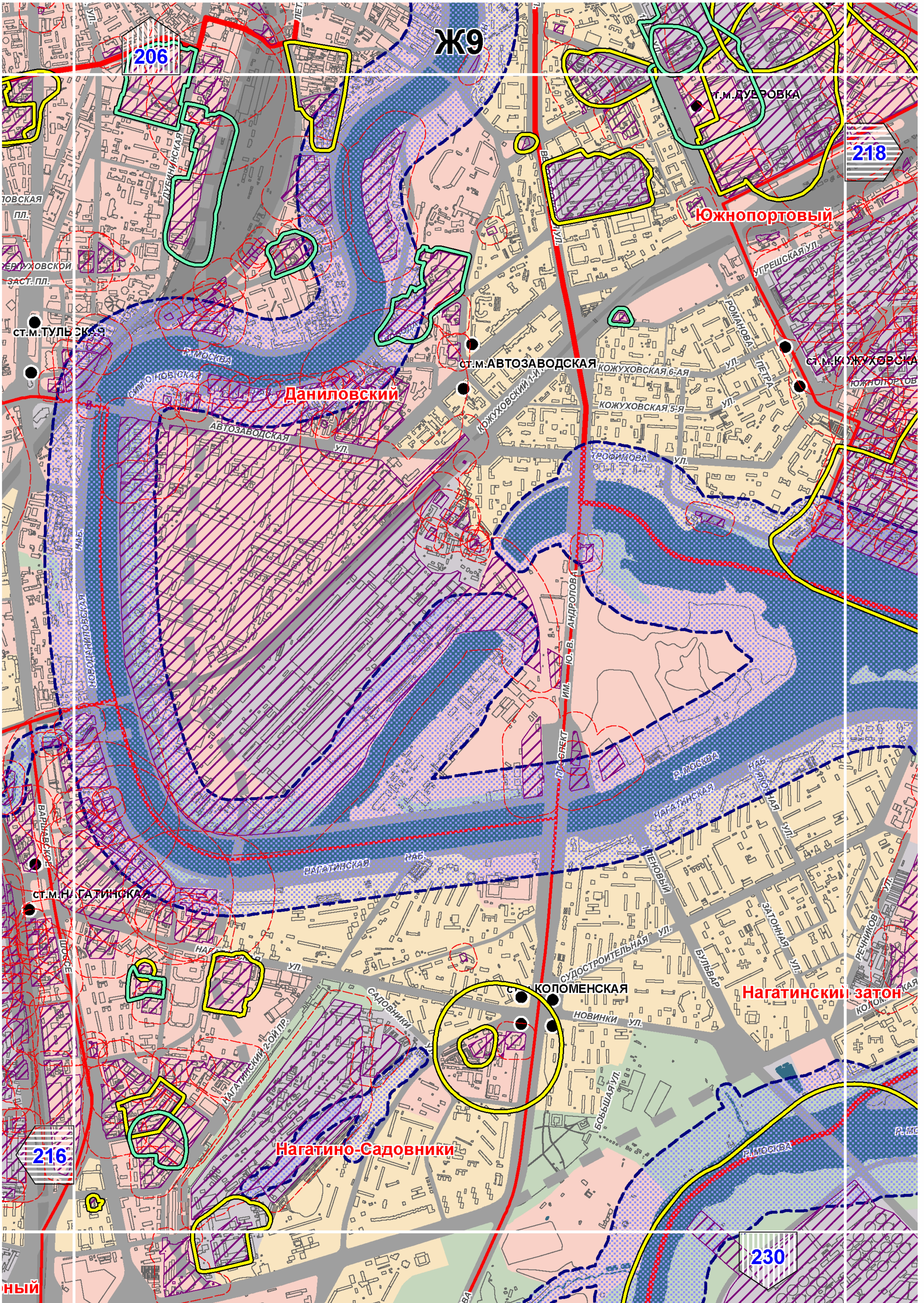
222

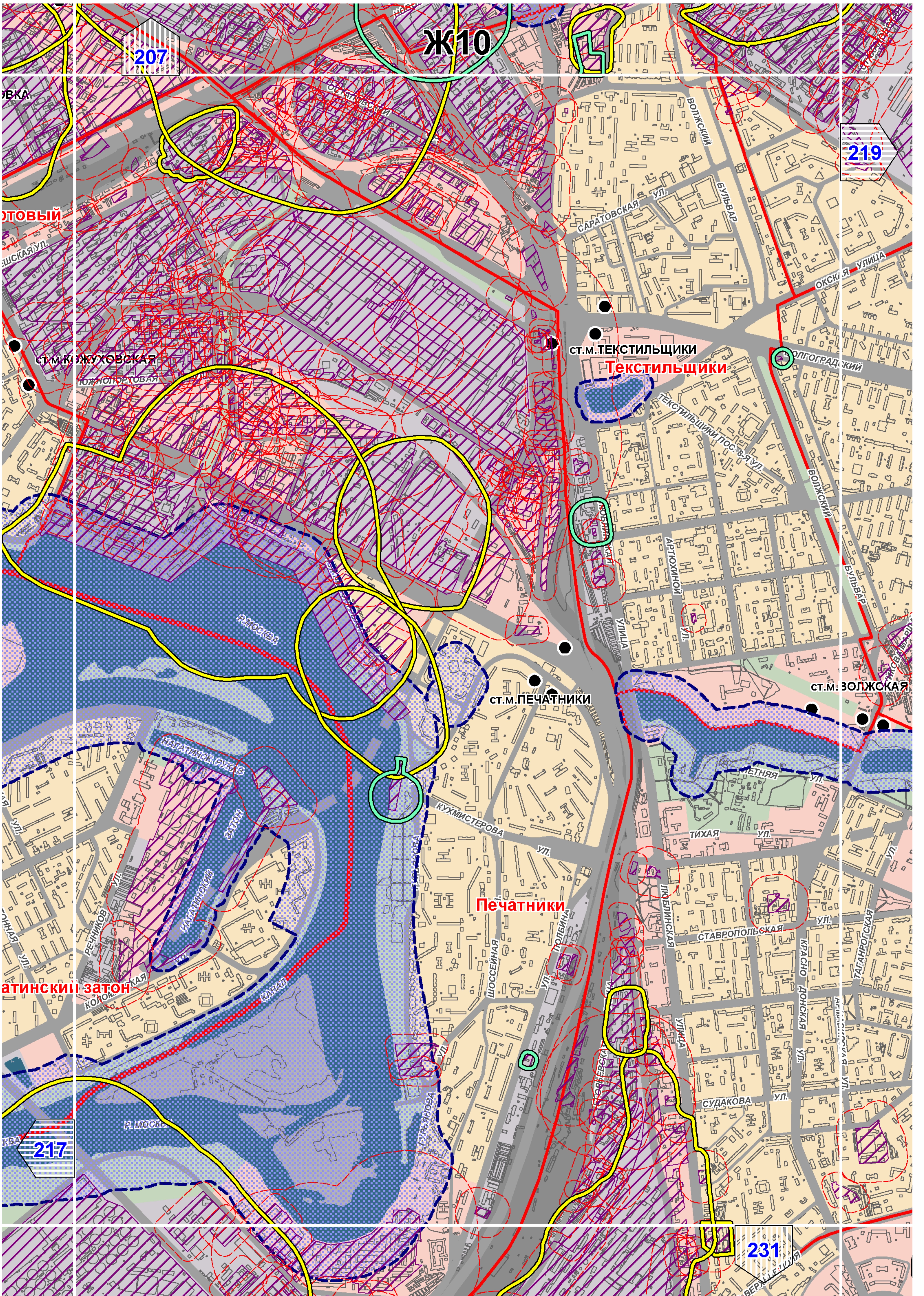


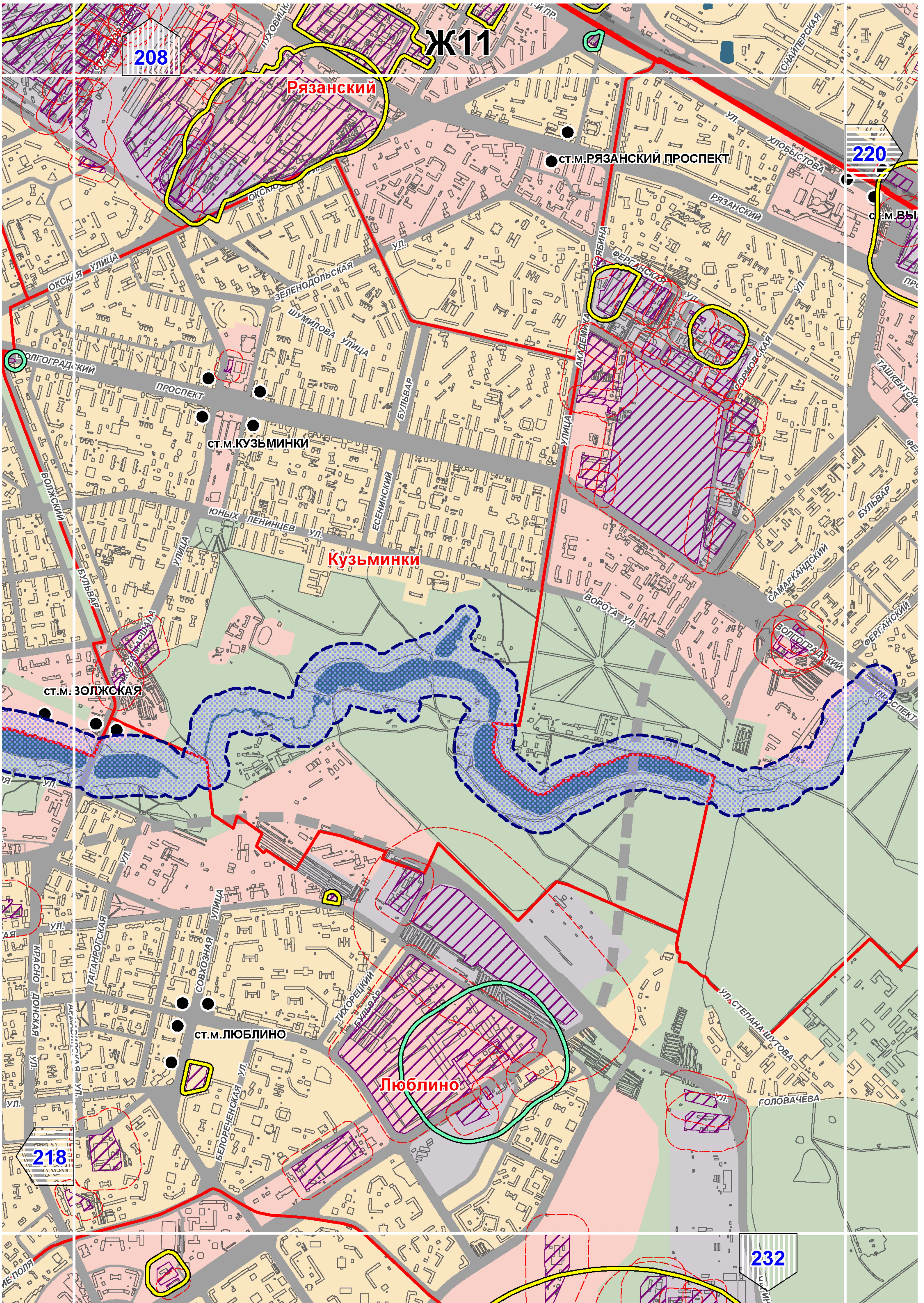


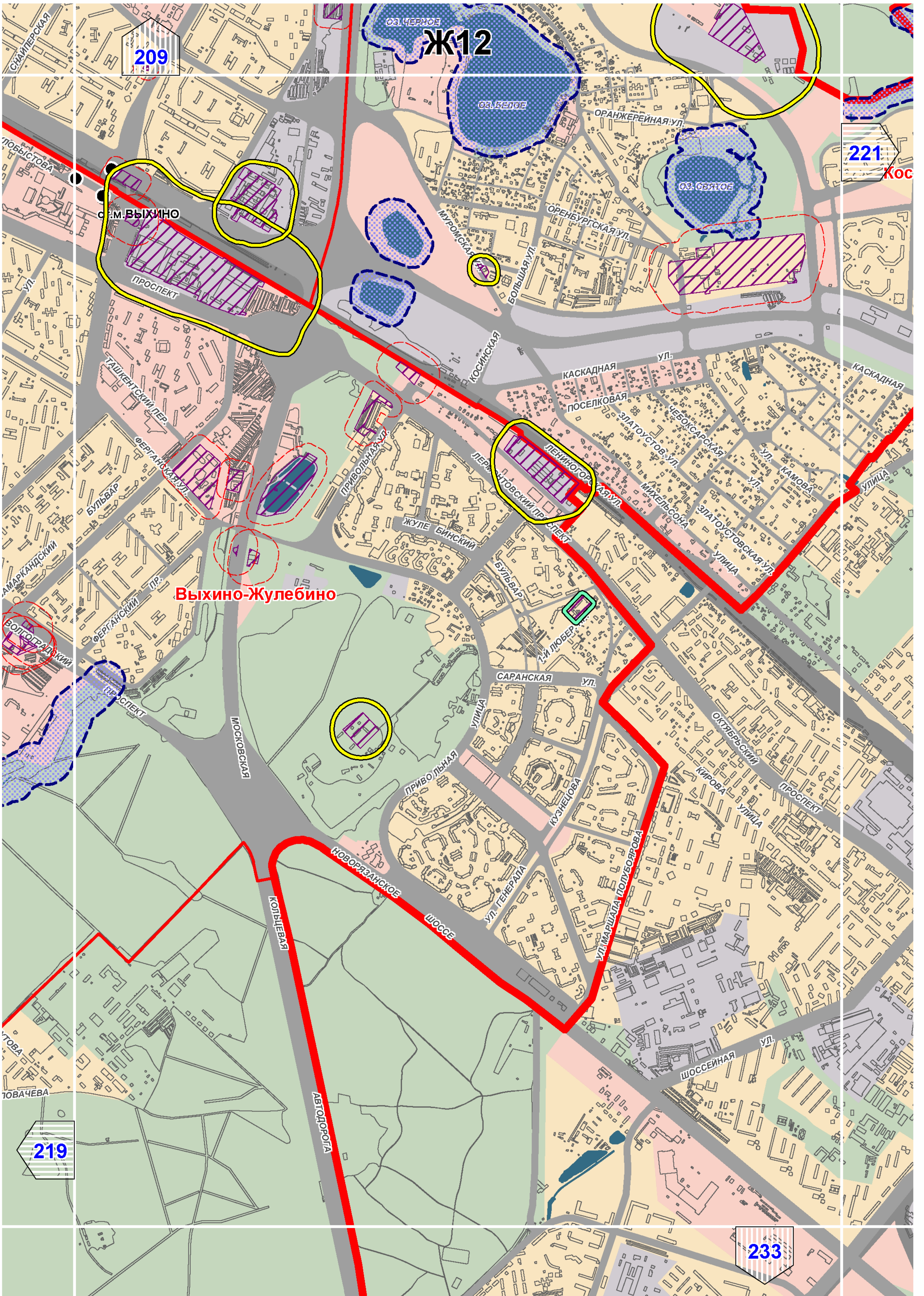


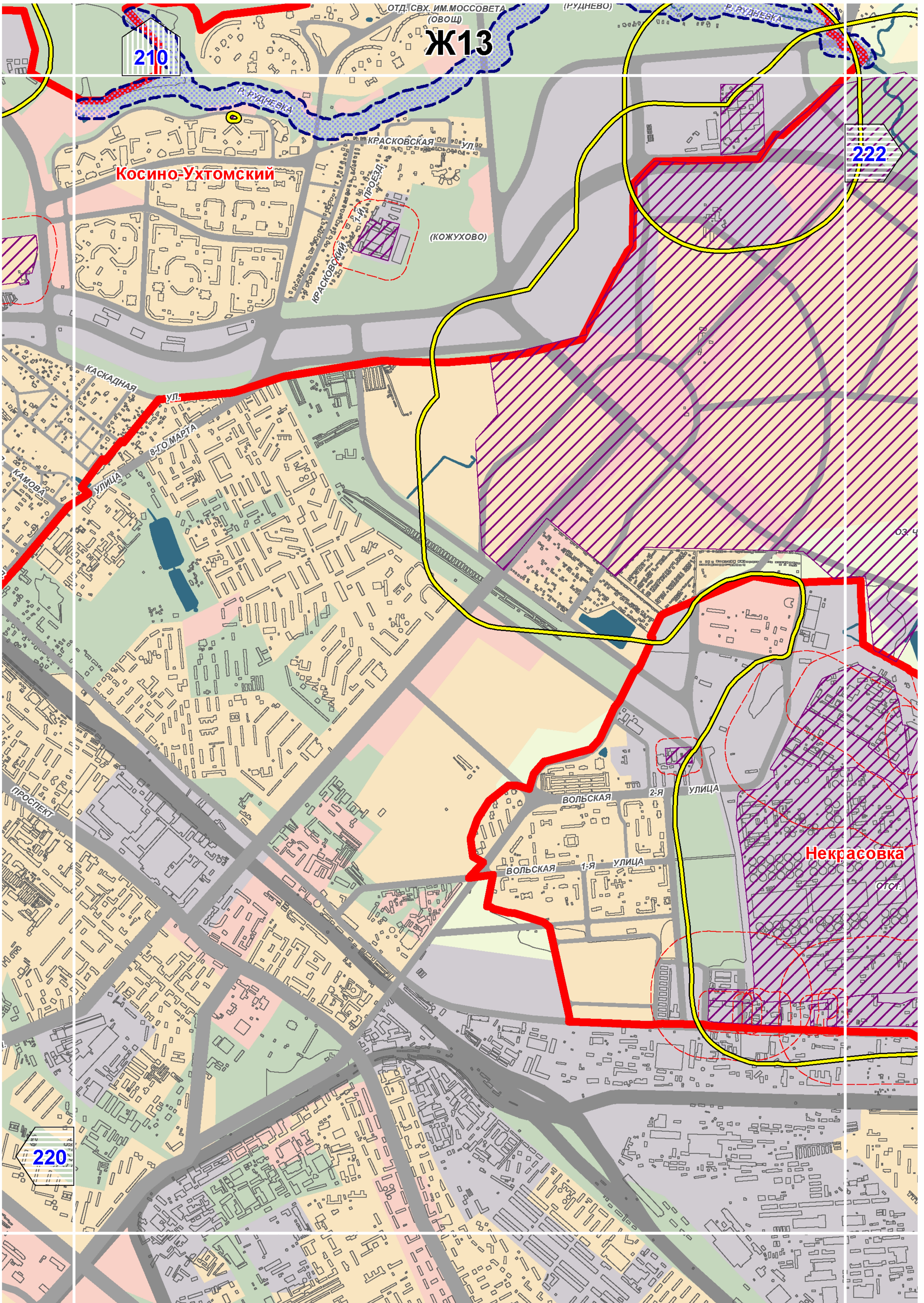


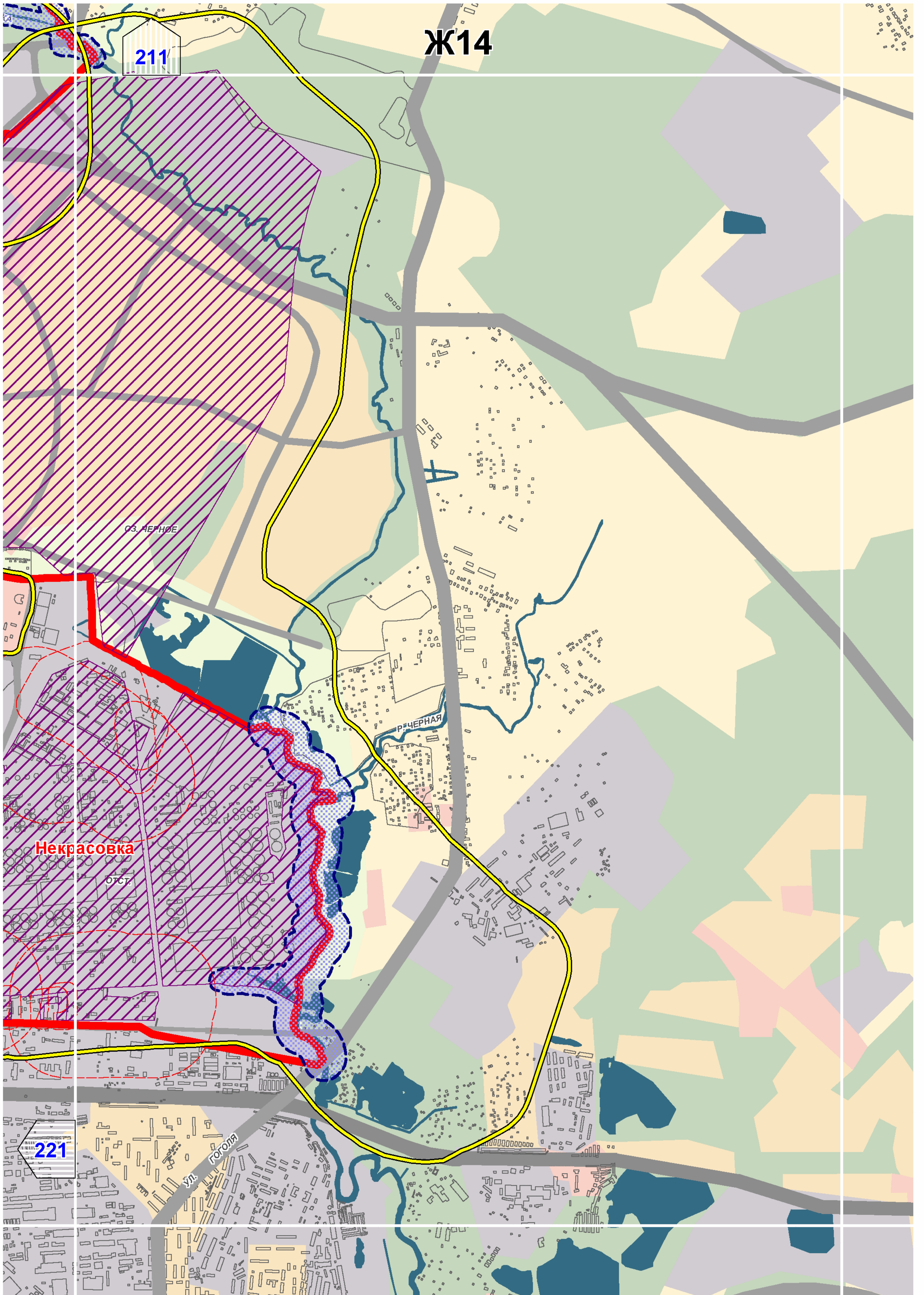


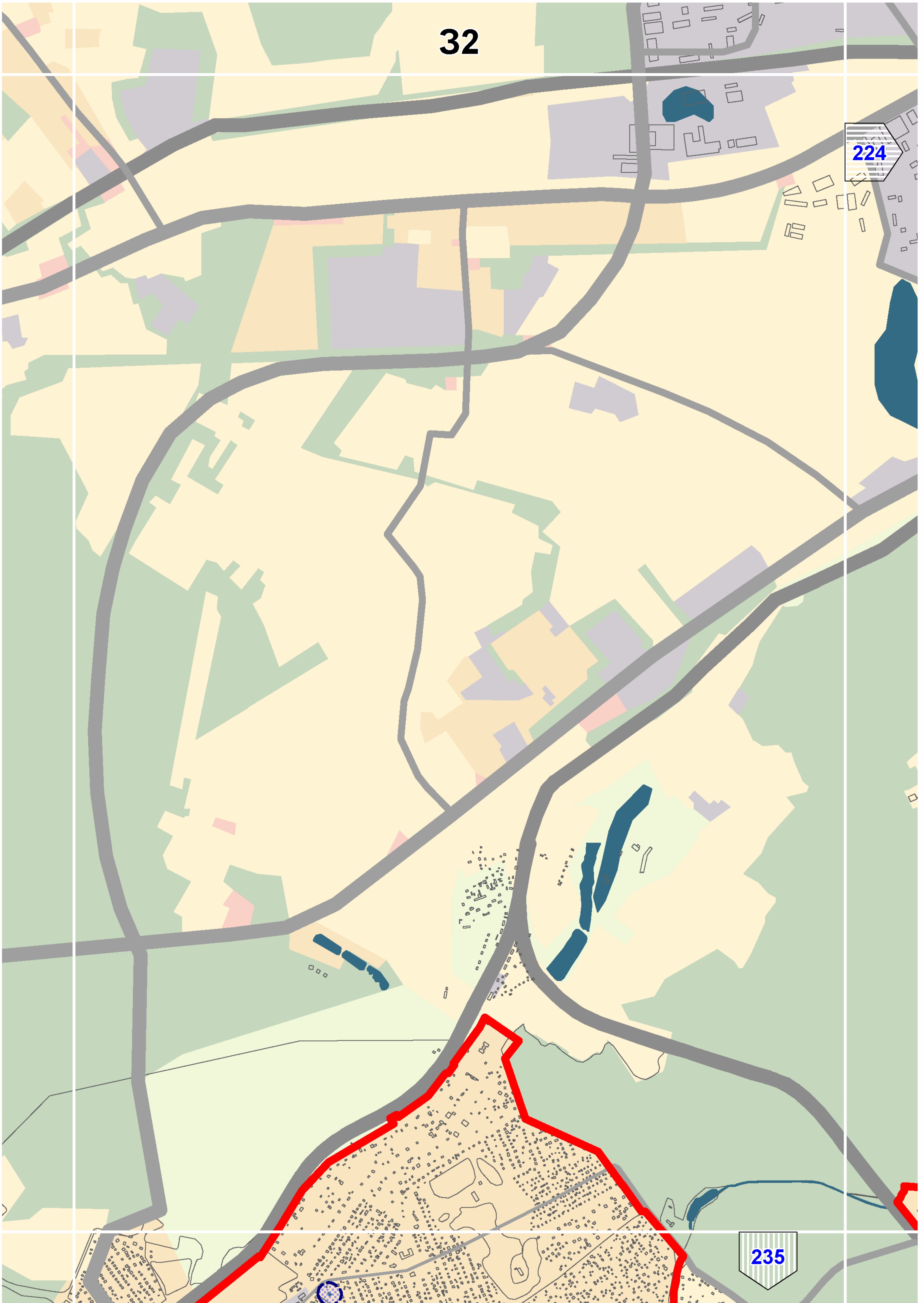


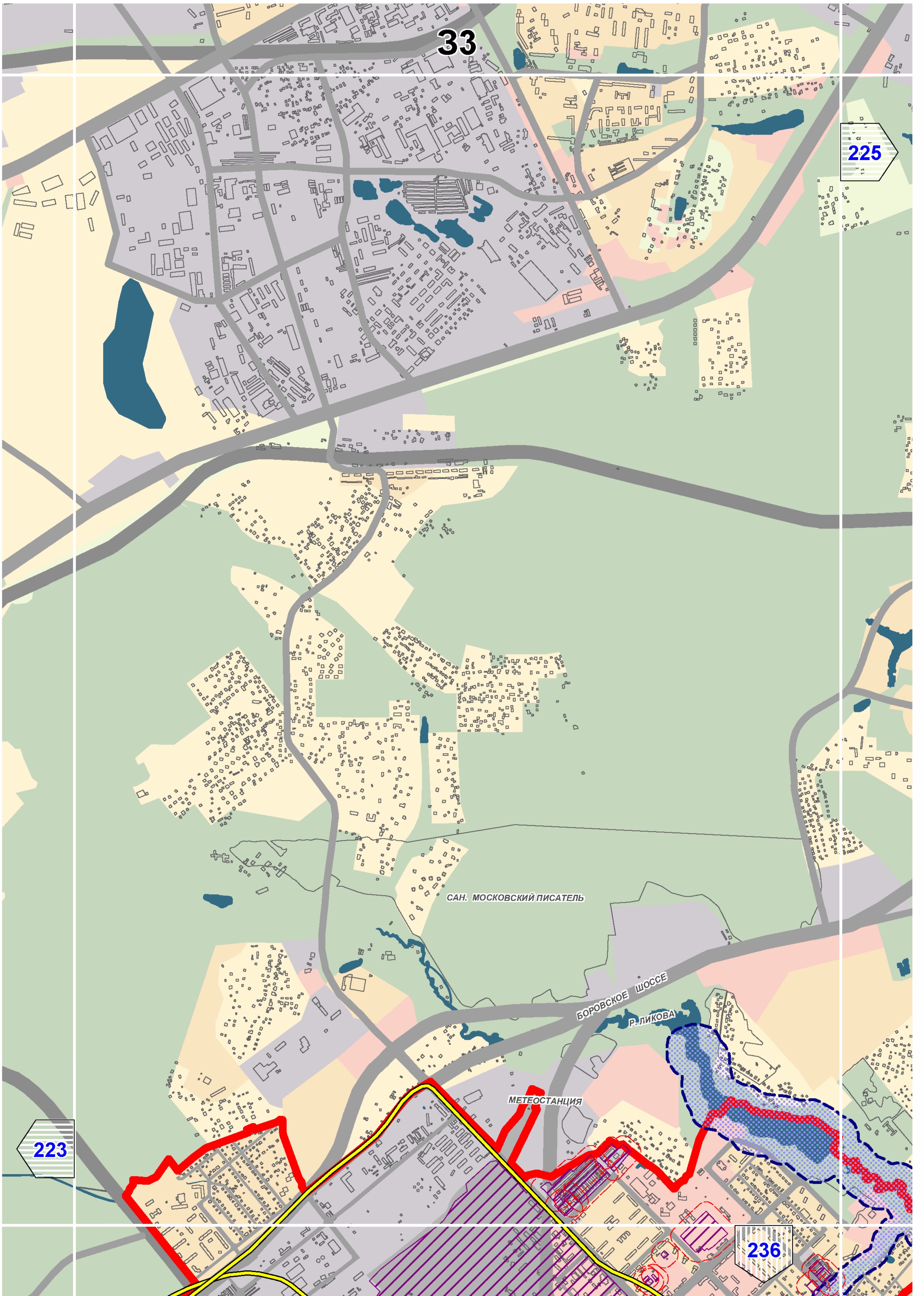


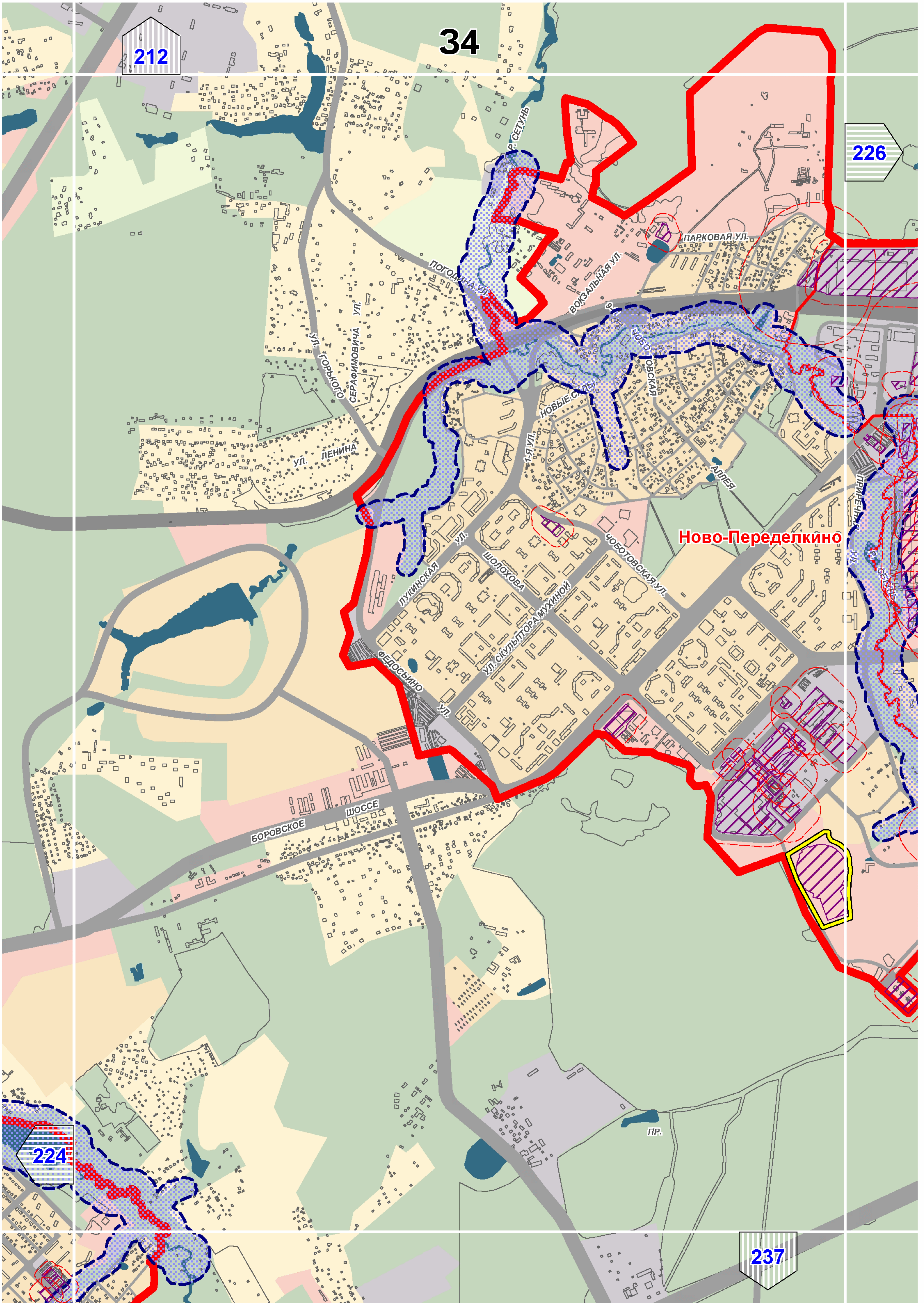


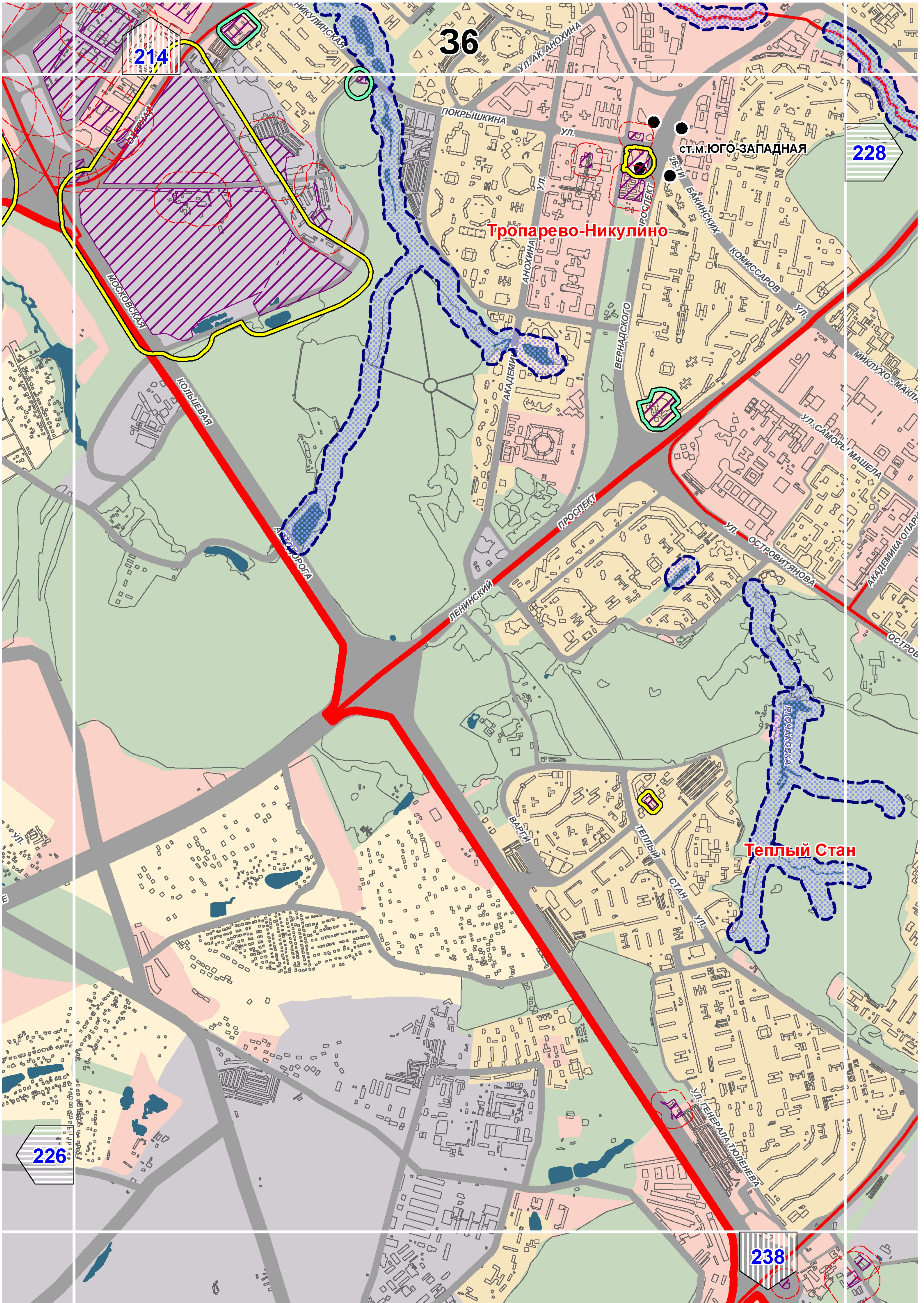


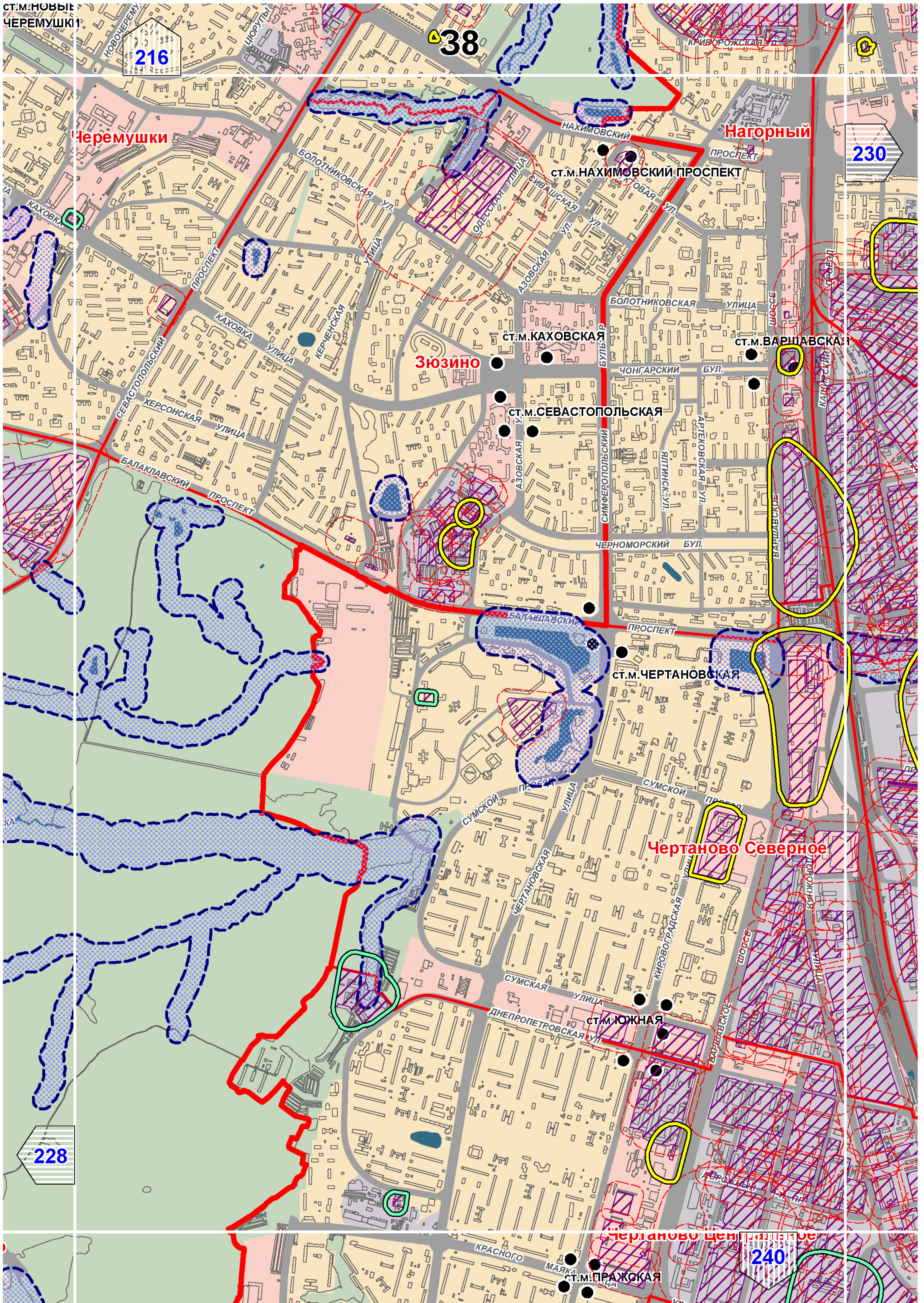


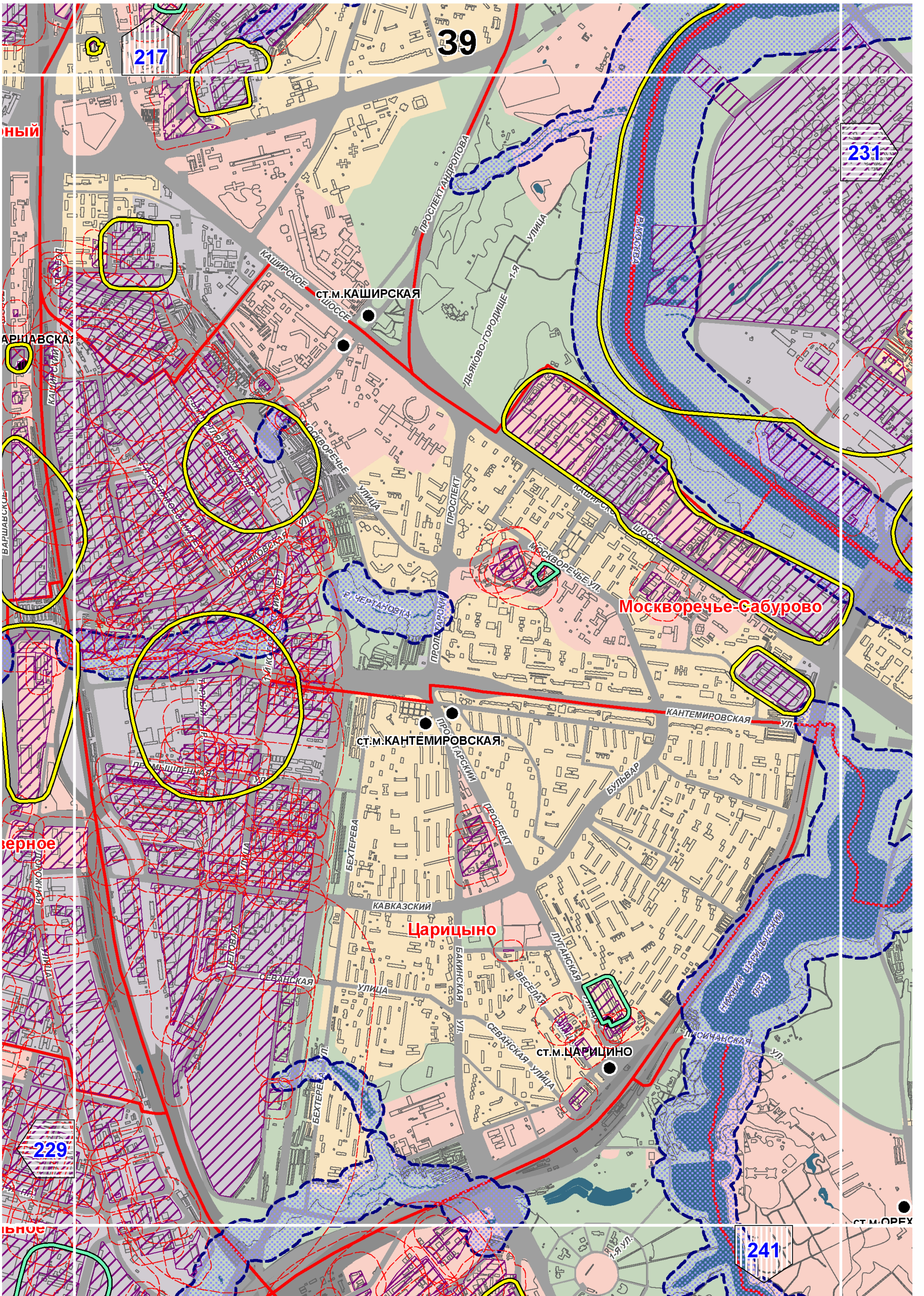


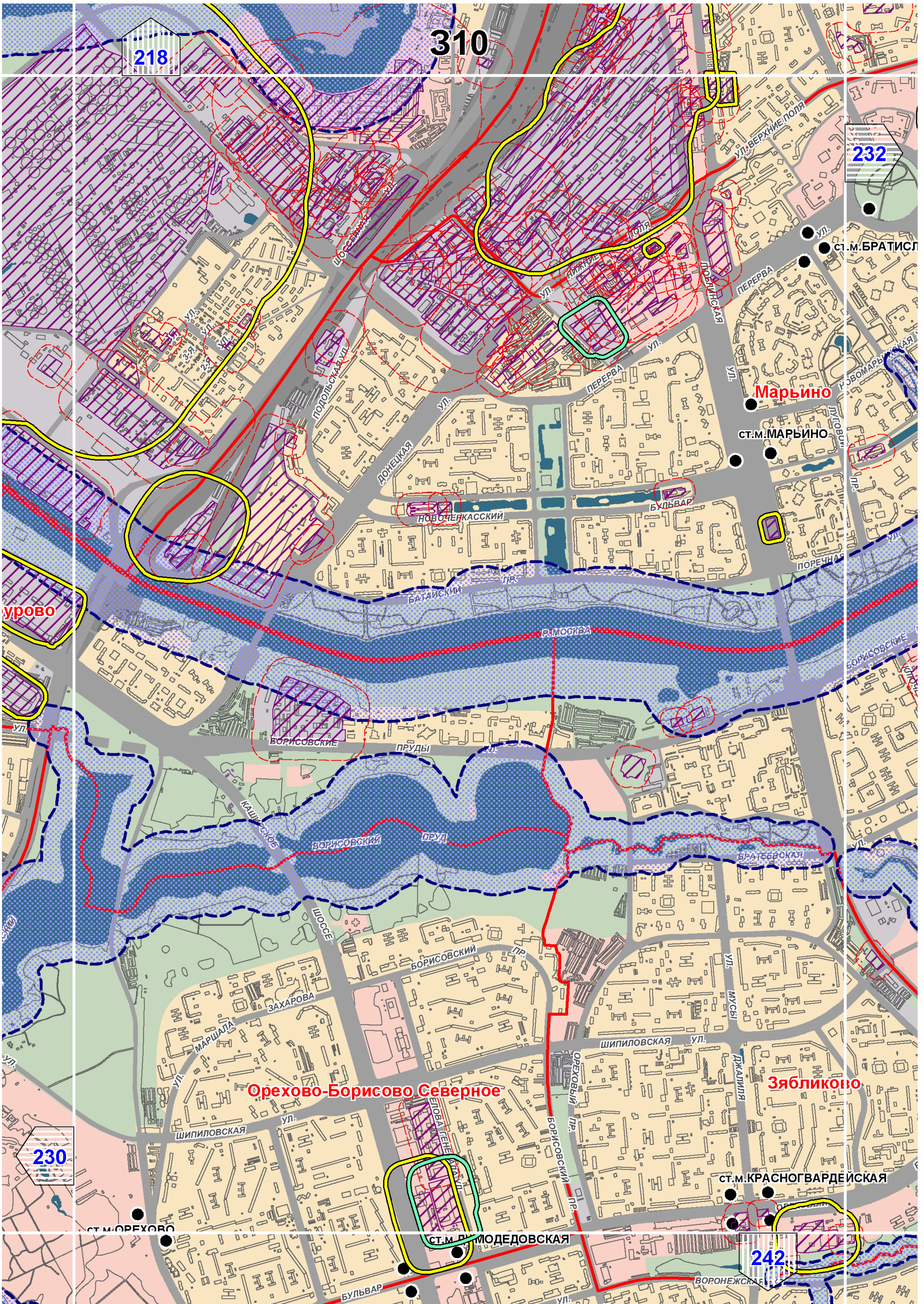


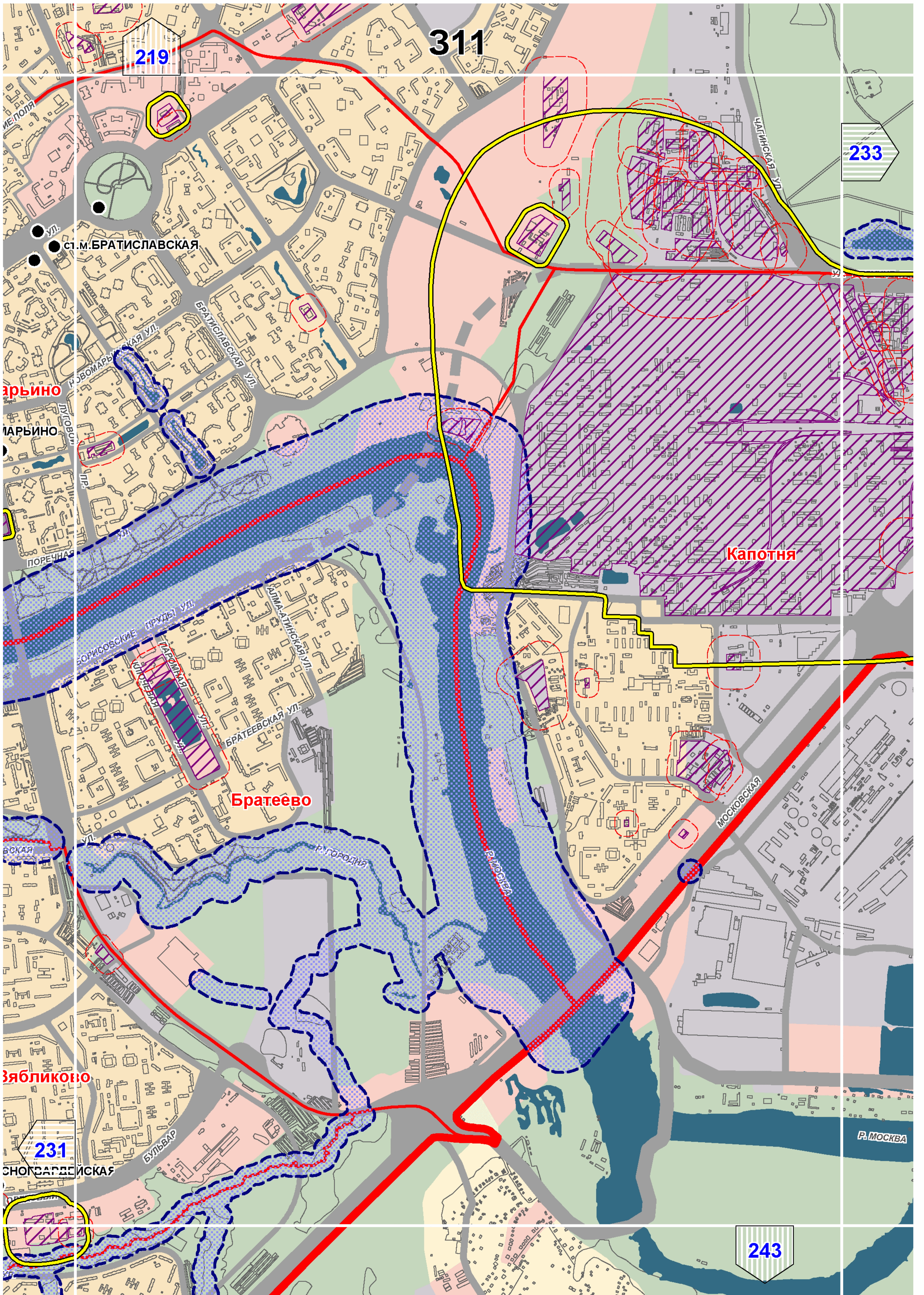


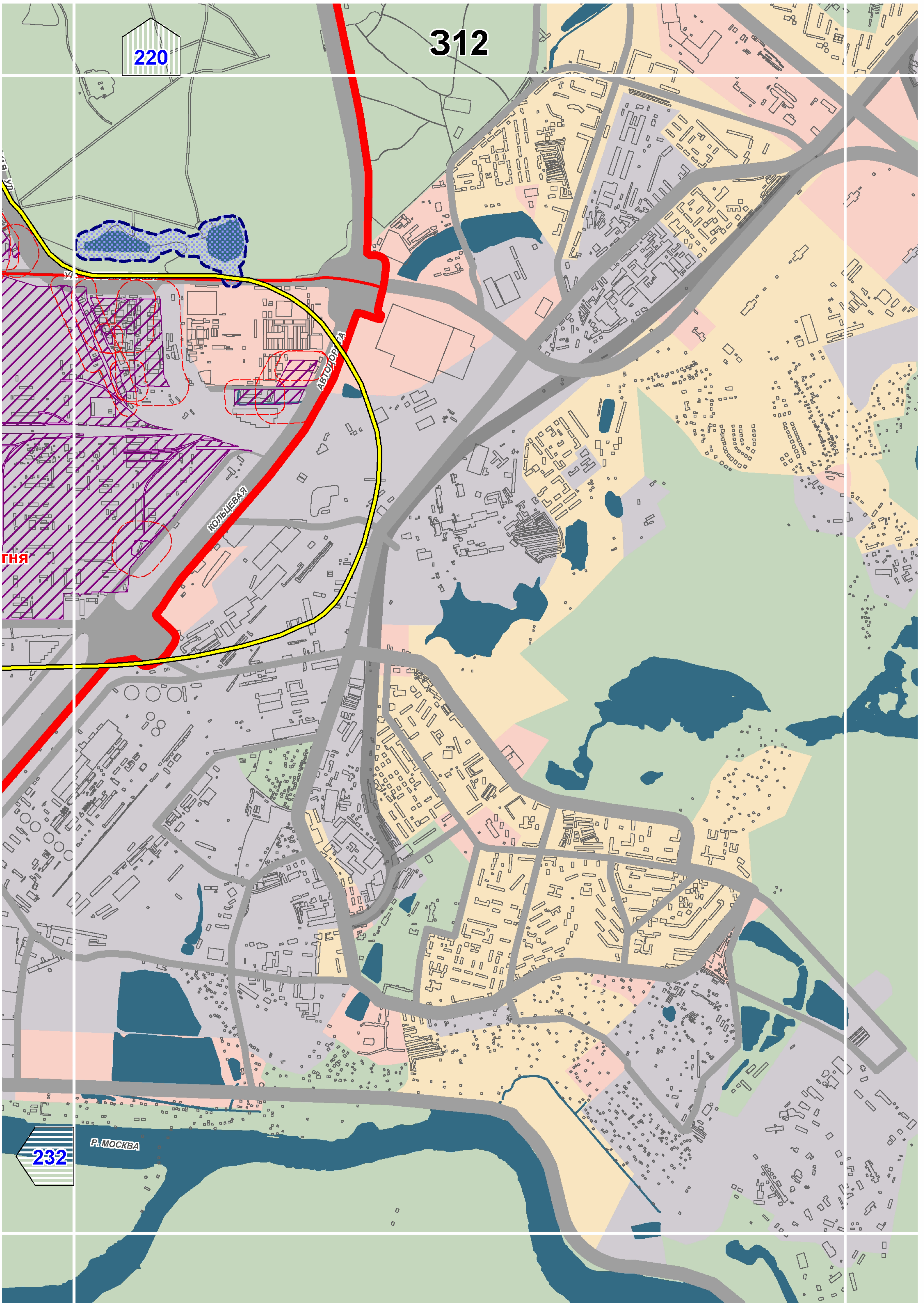












220

312

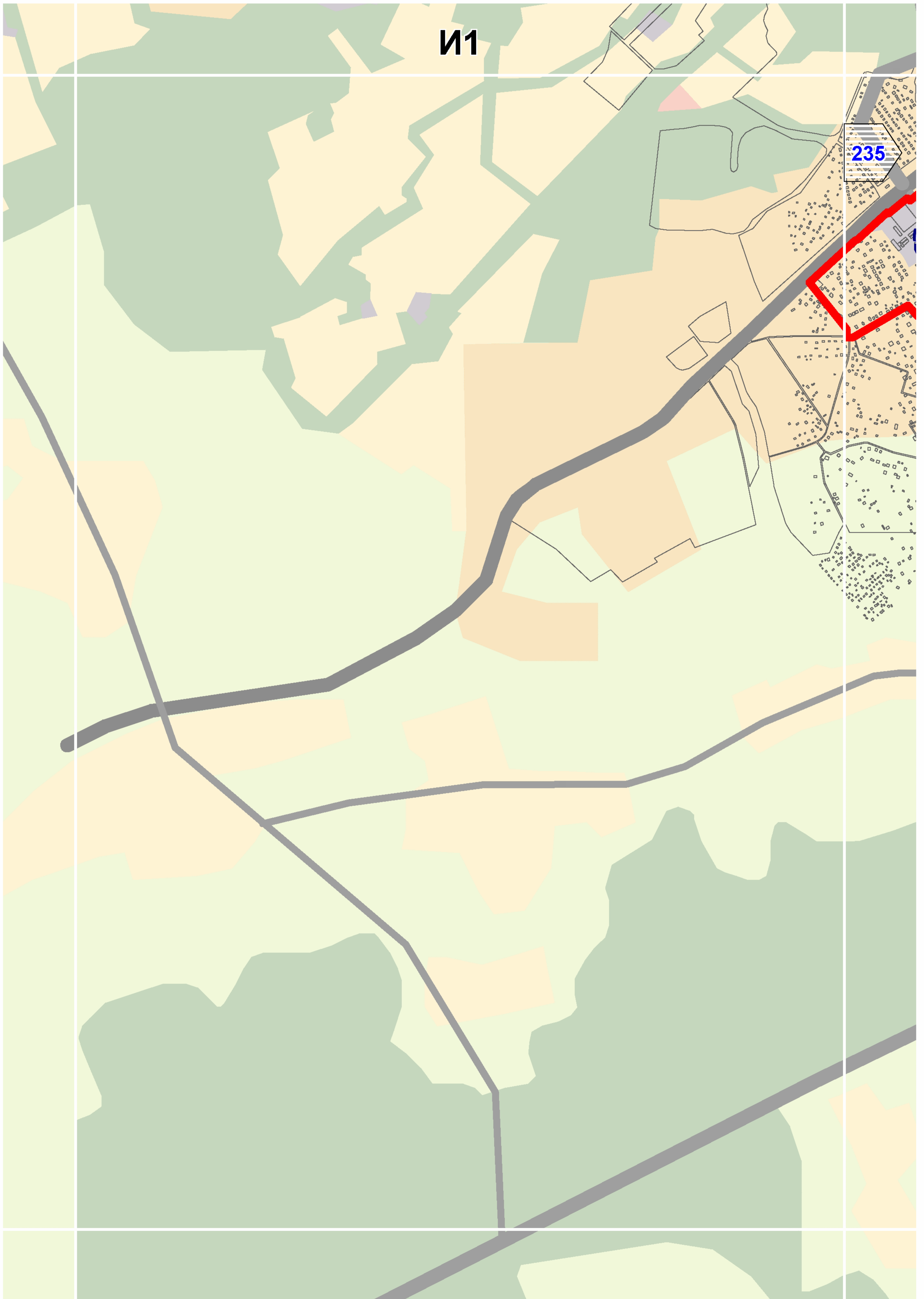
ГНЯ

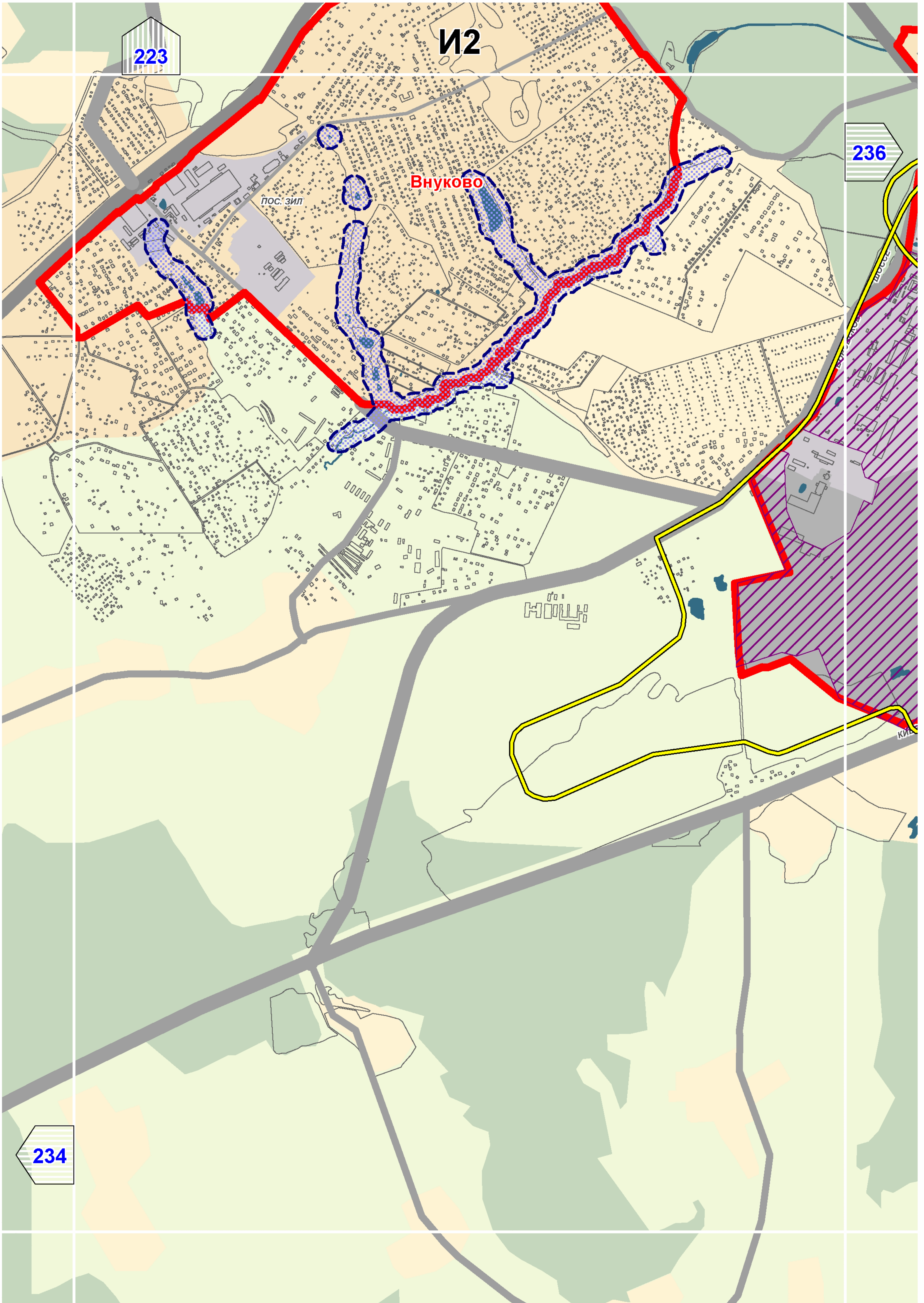
КОЛЬЦЕВАЯ

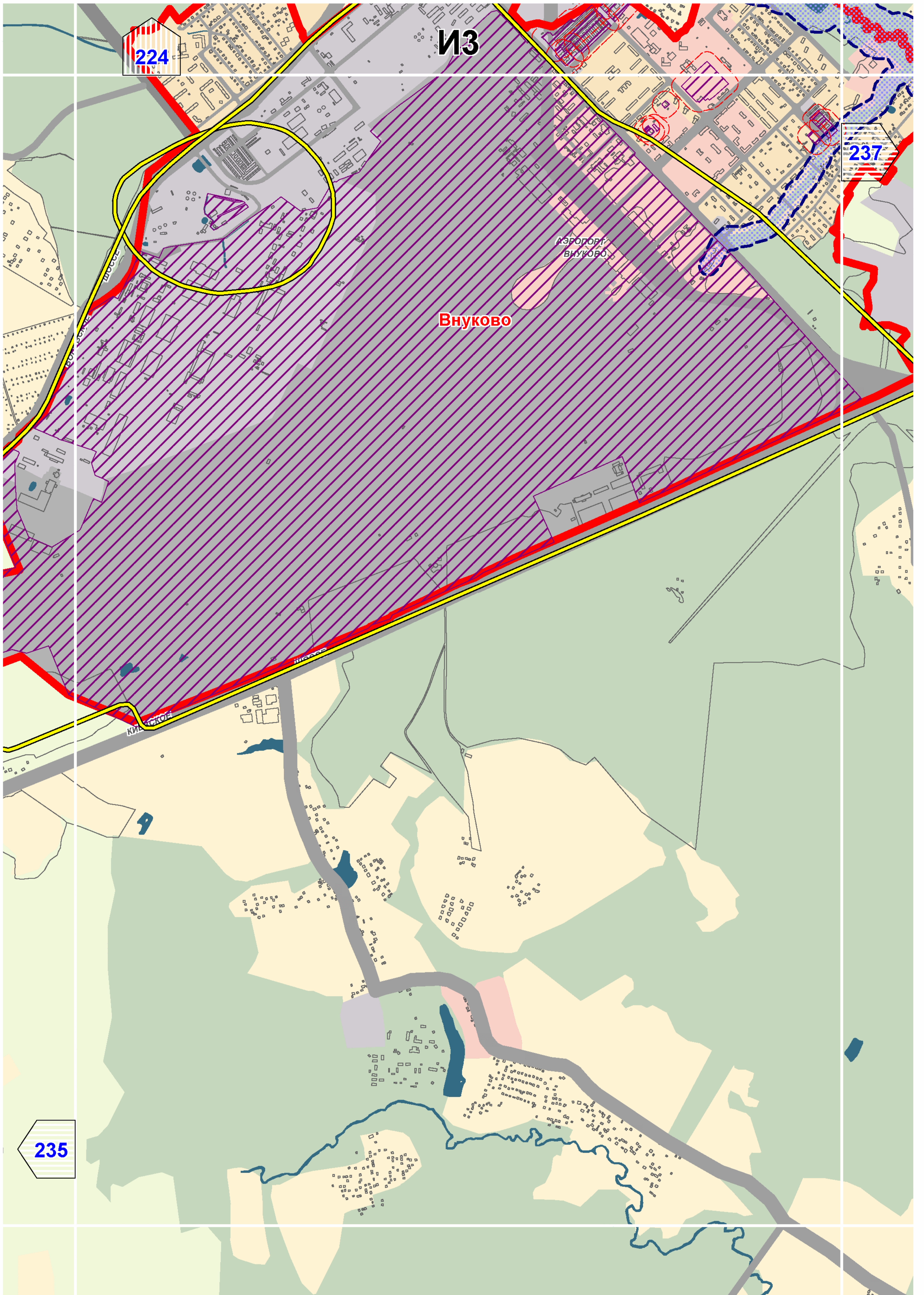
АВТОДОР 14

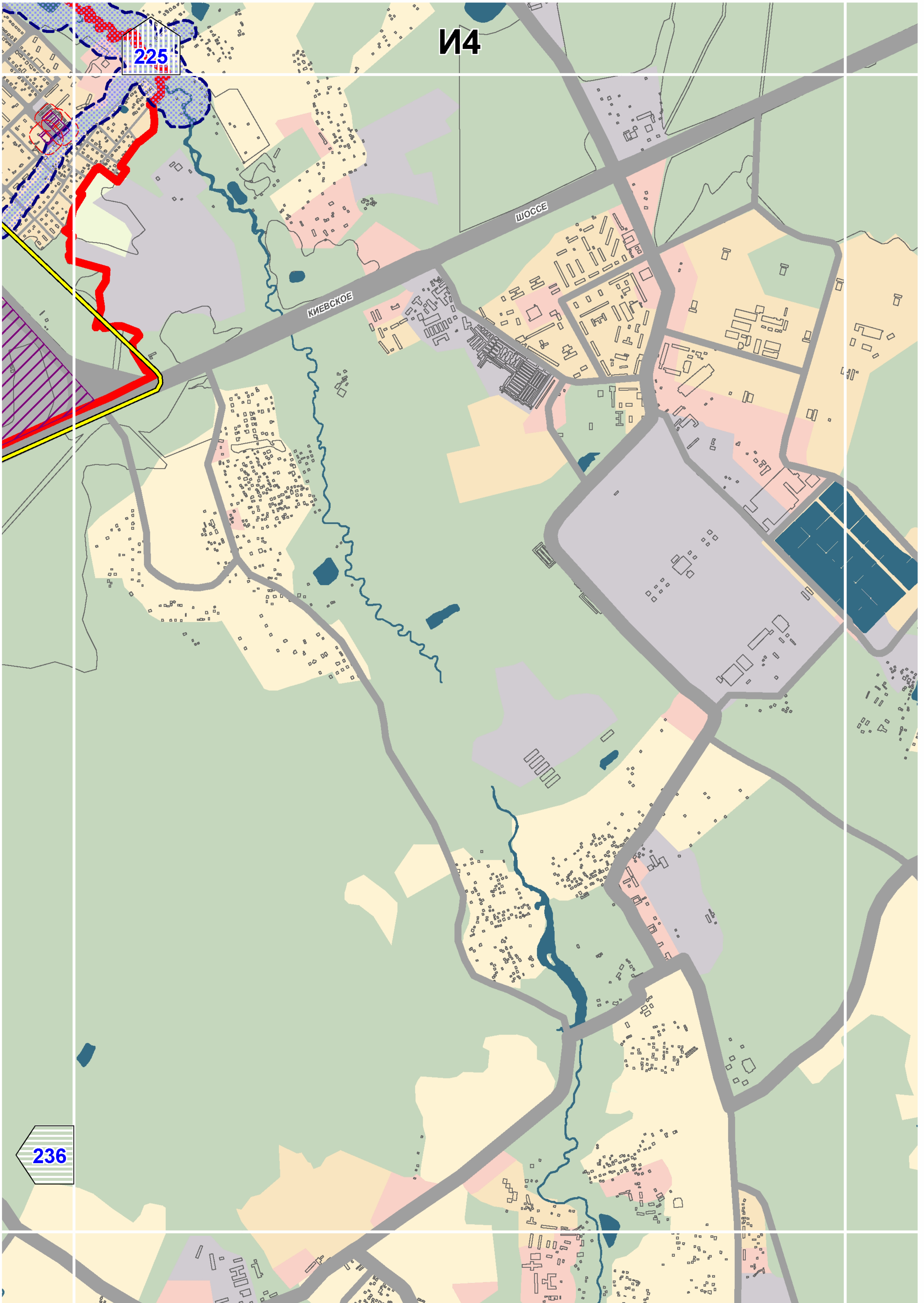
232

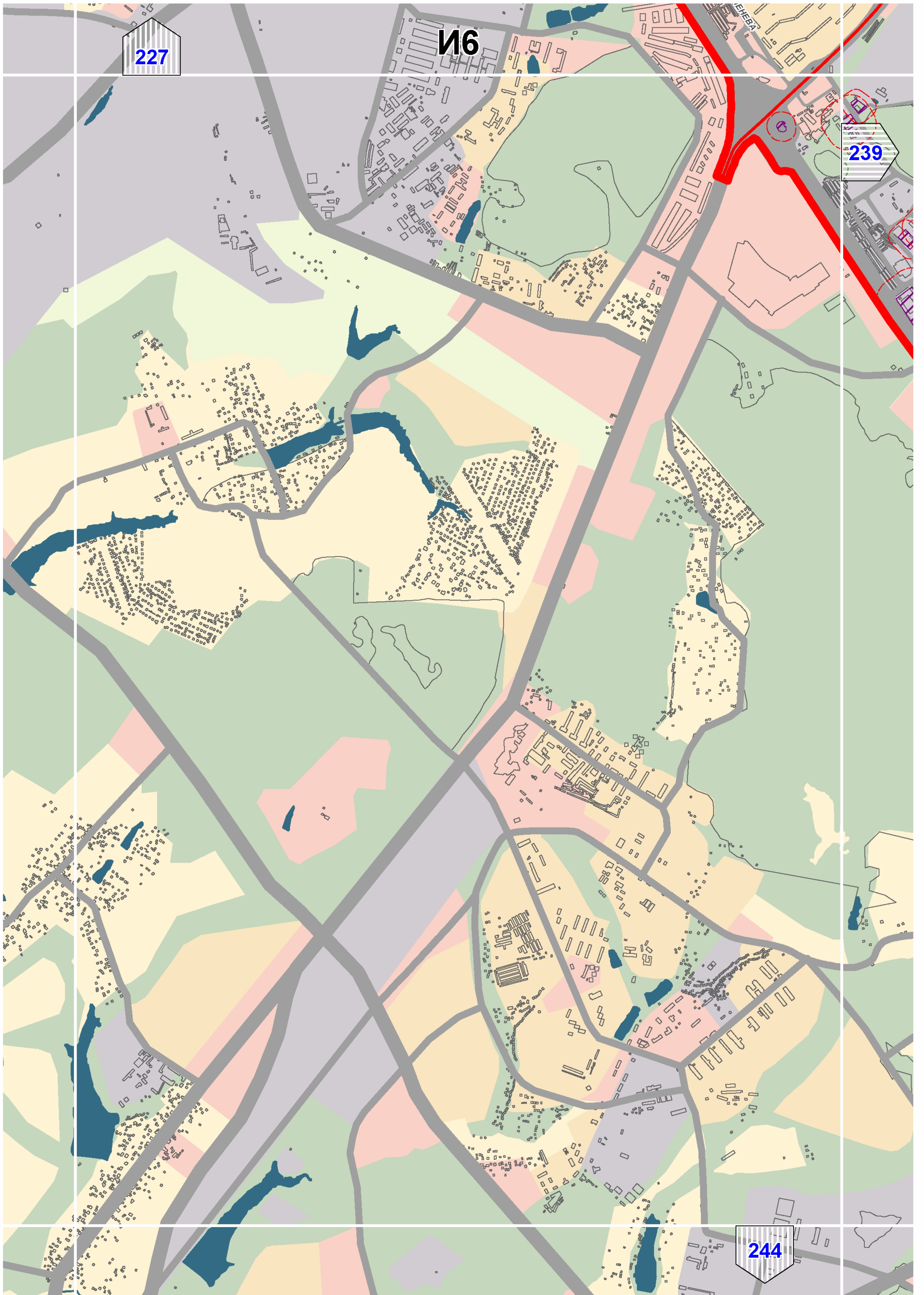
Р. МОСКВА

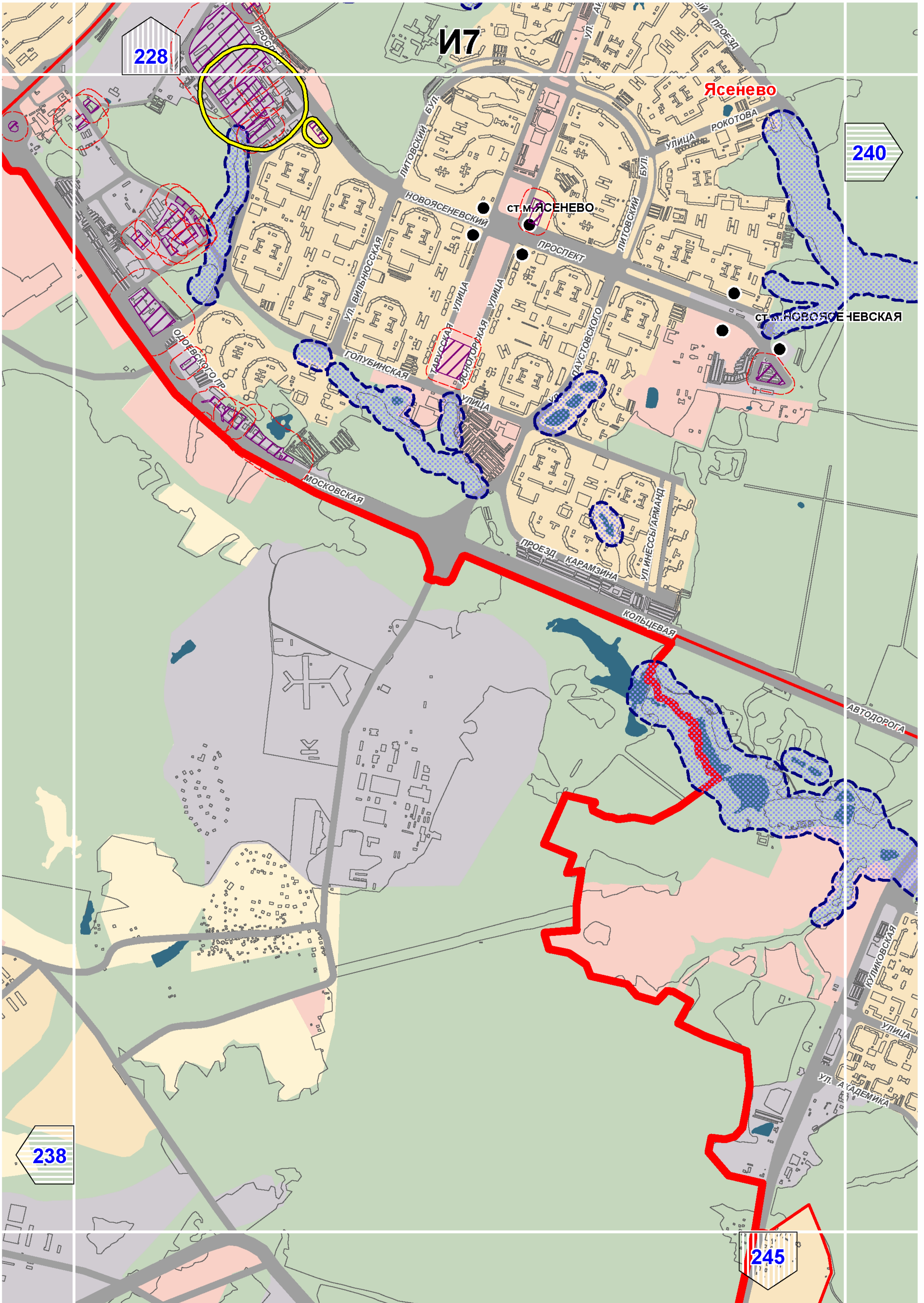












228

M7

Ясенево

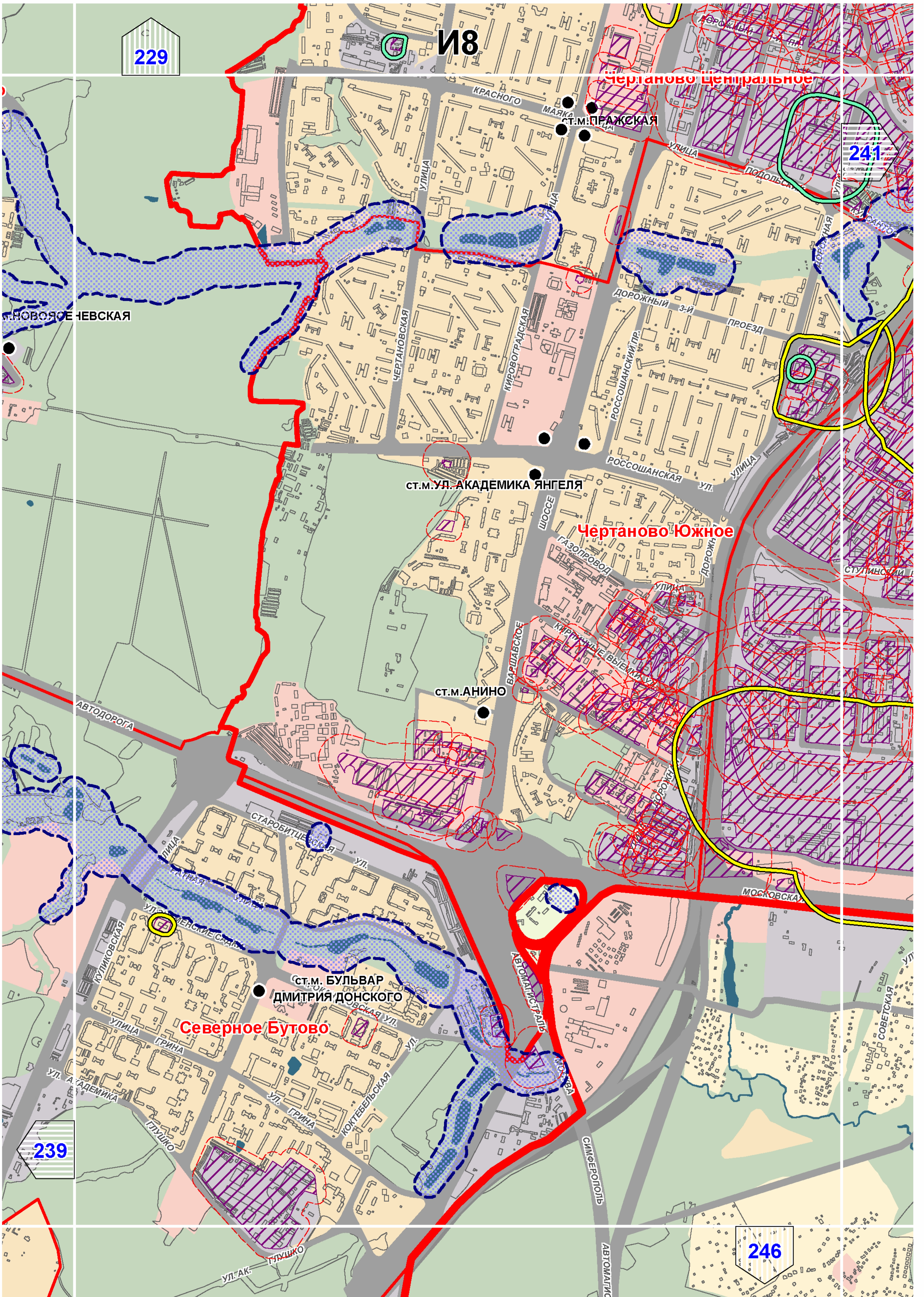
240

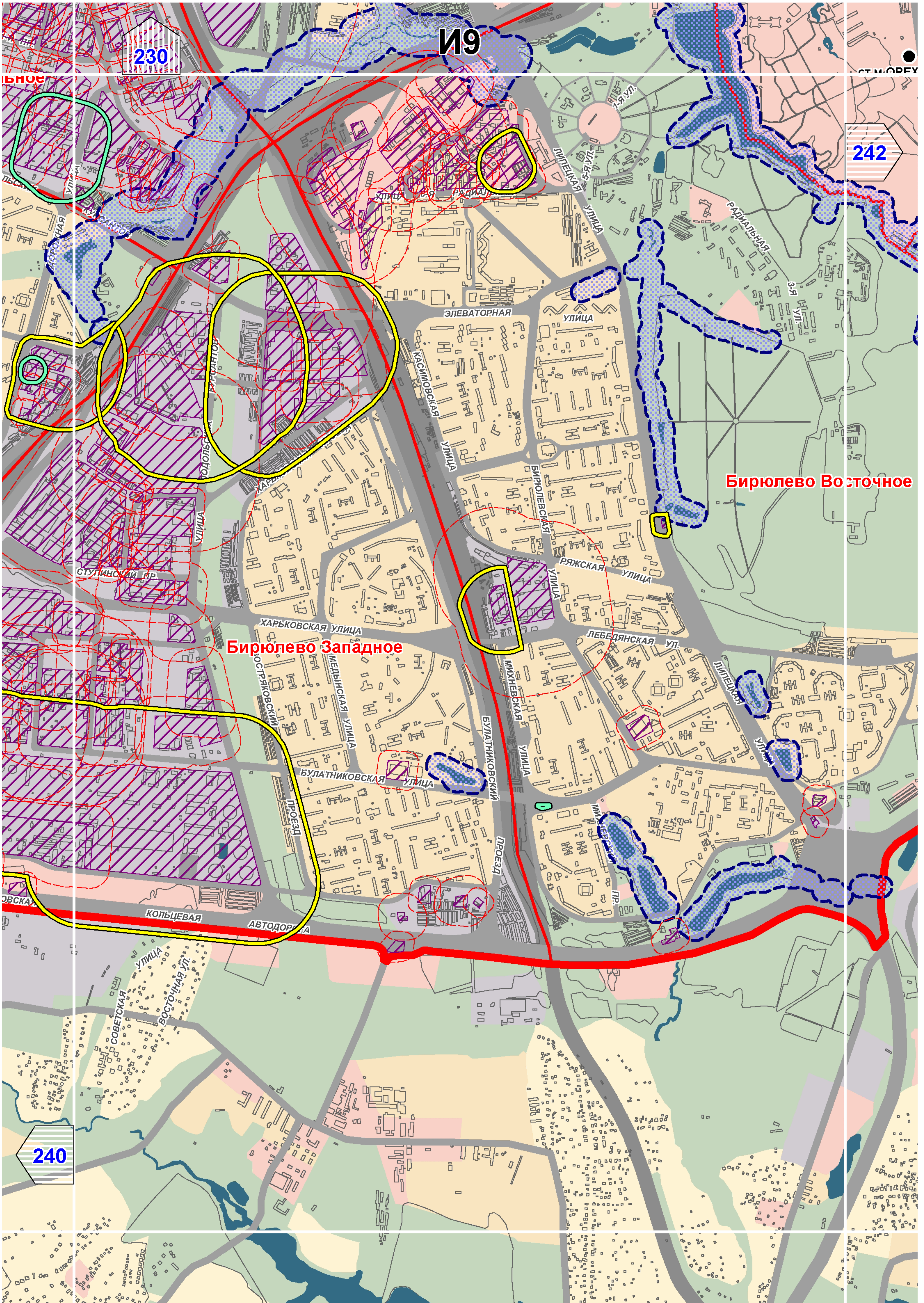
СТ. М. ЯСЕНЕВО

СТ. М. НОВОЯСЕНЕВСКАЯ

238

245





230

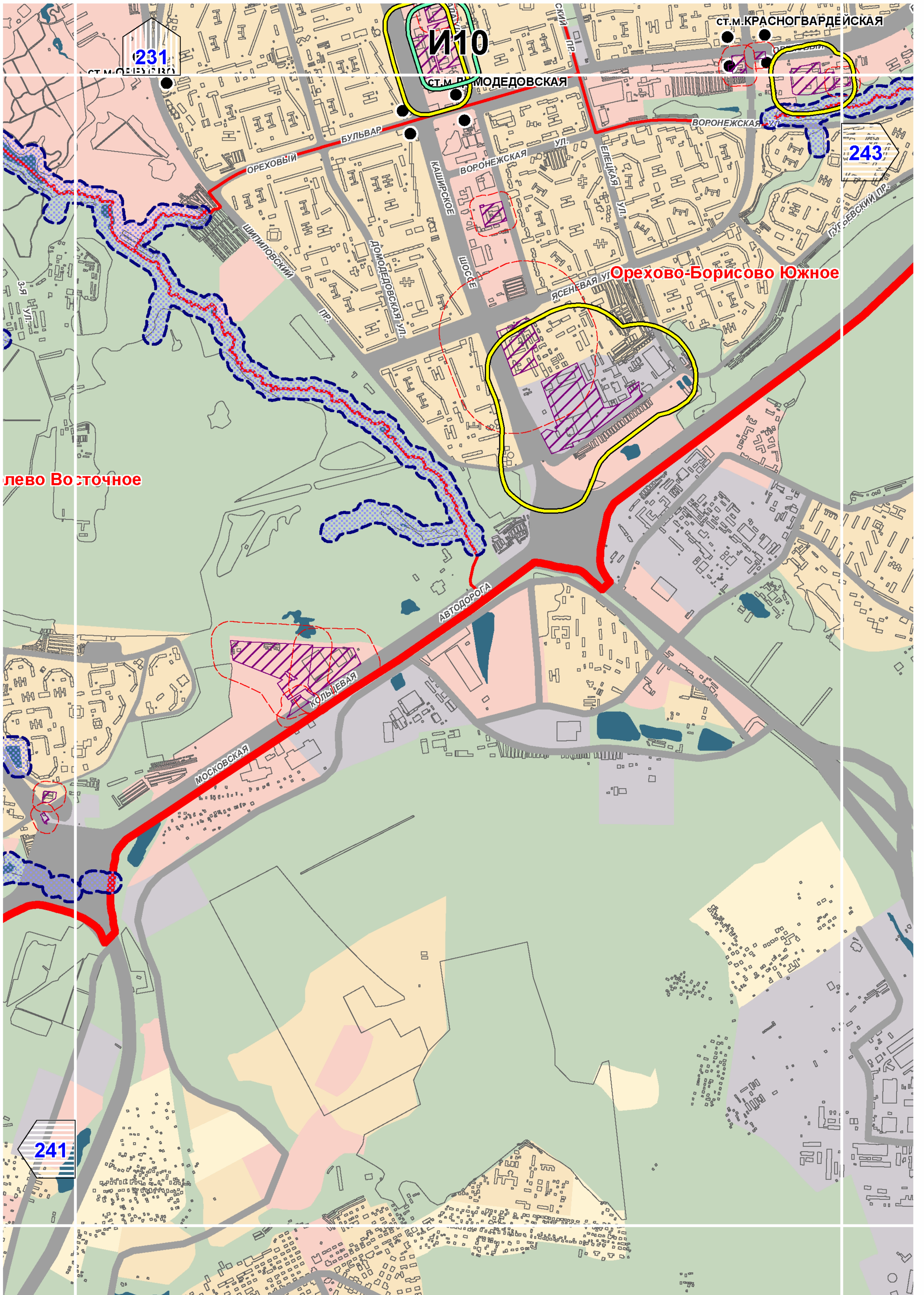
119

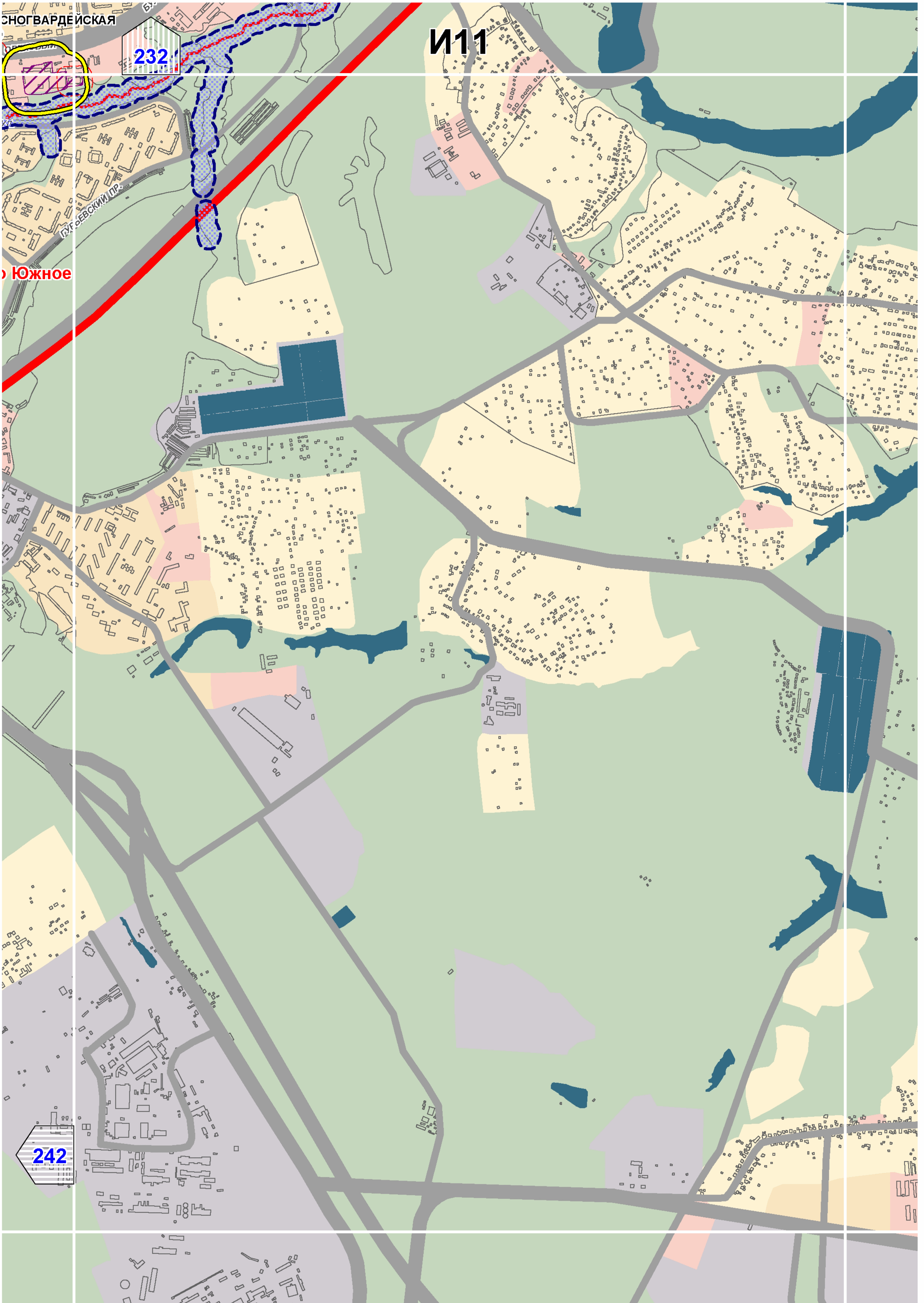
242

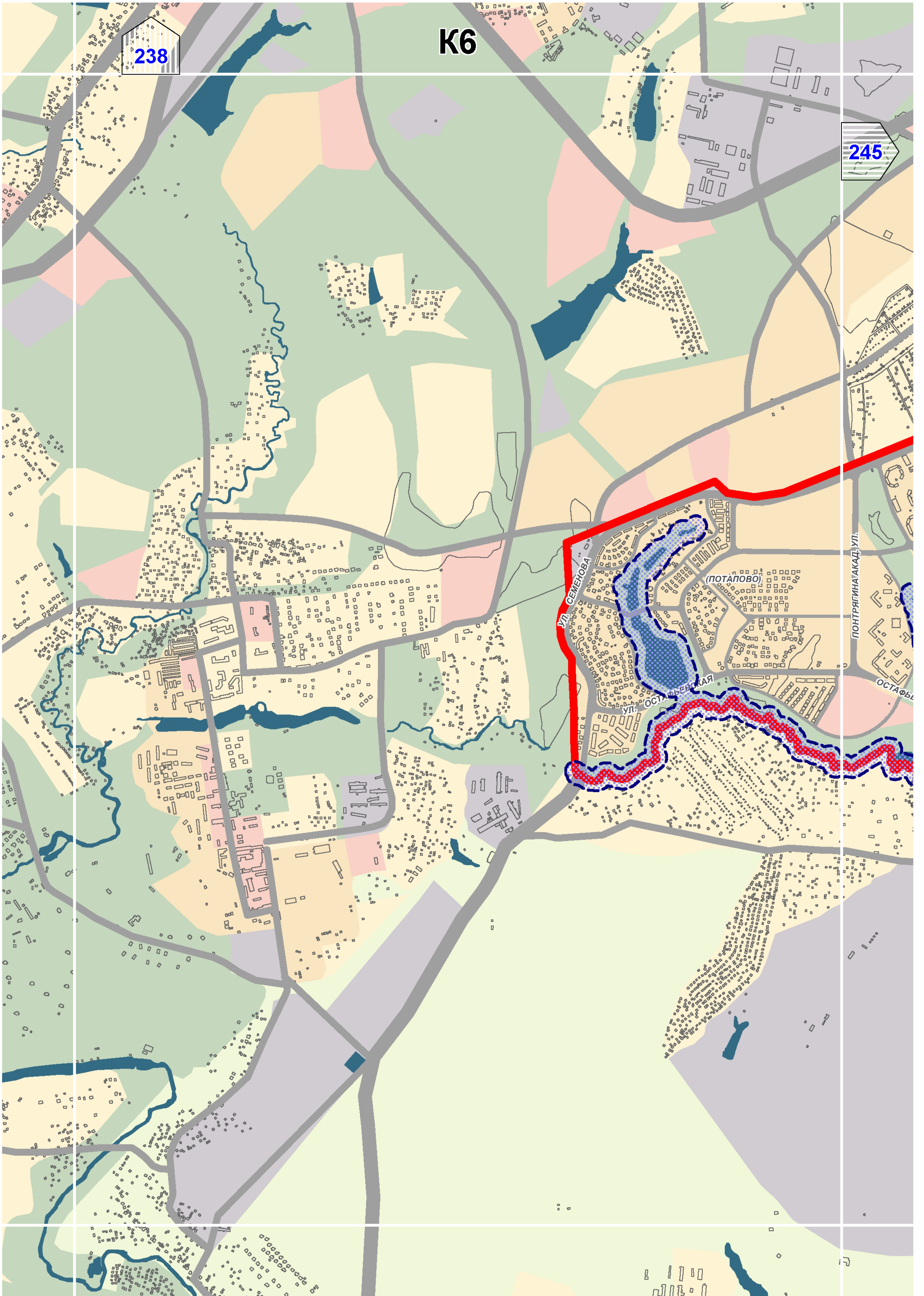
Бирюлево Восточное

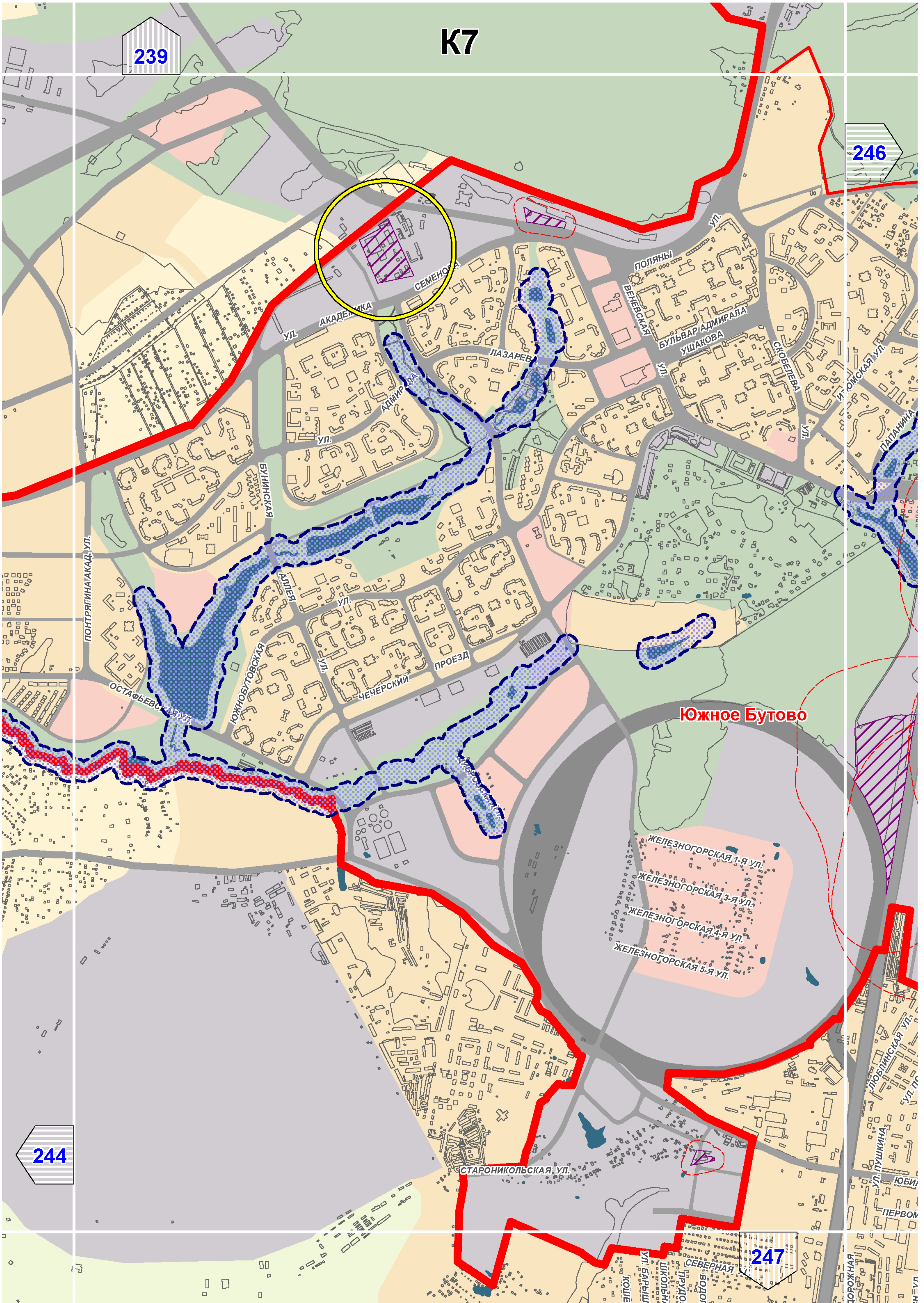
Бирюлево Западное

240









K7

239

246

244

247

Южное Бутово

