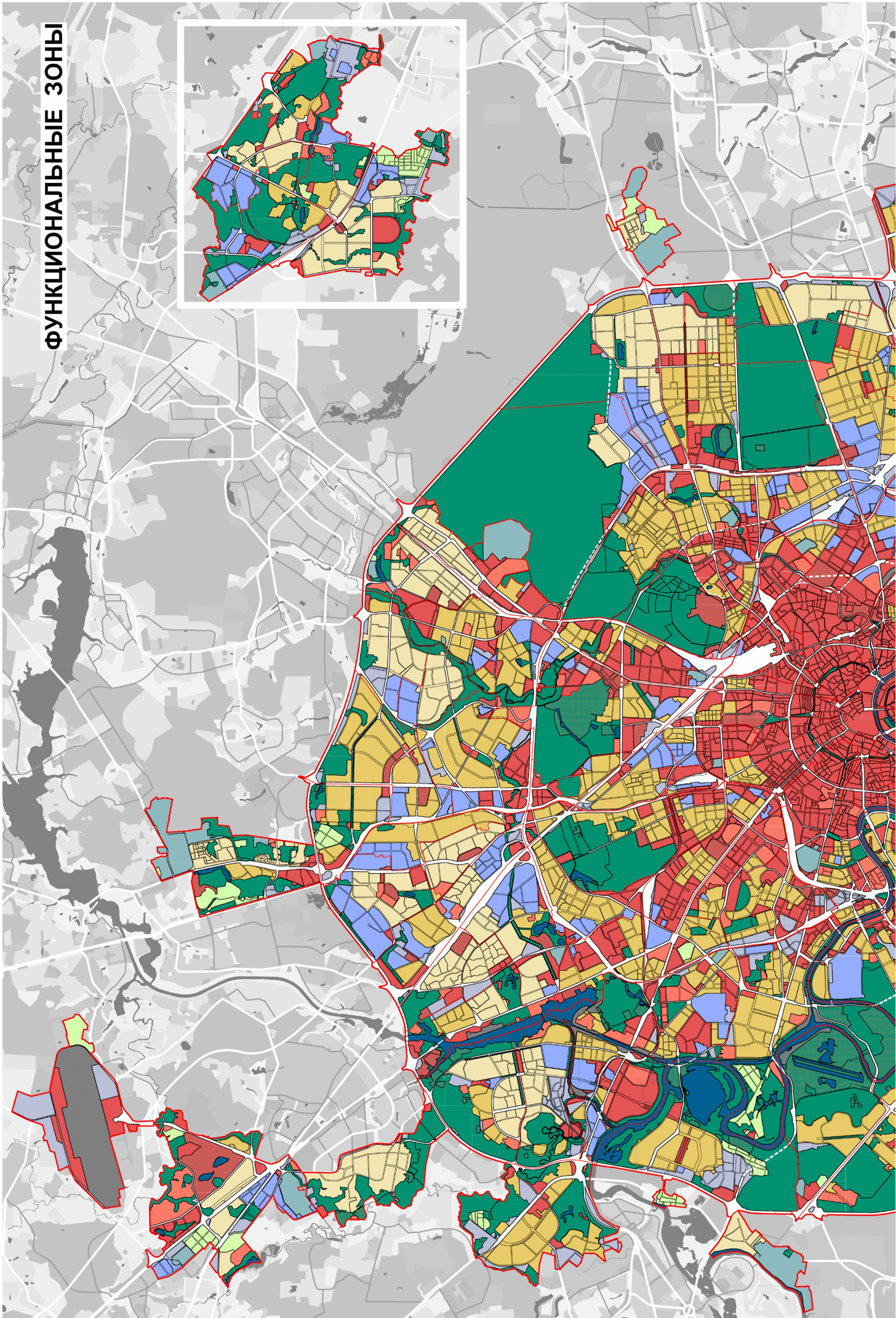


Функциональные зоны

Масштаб 1:25000



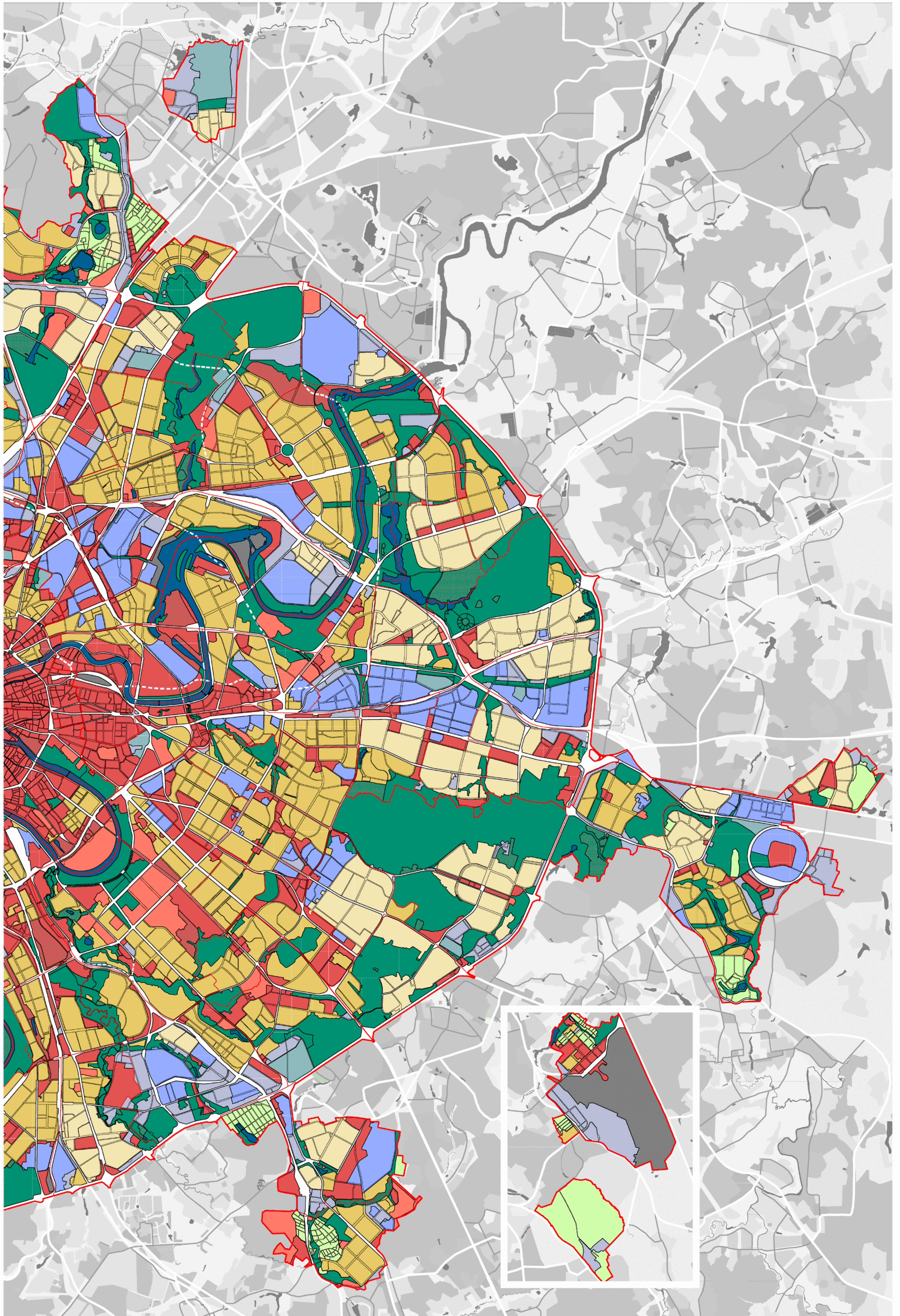
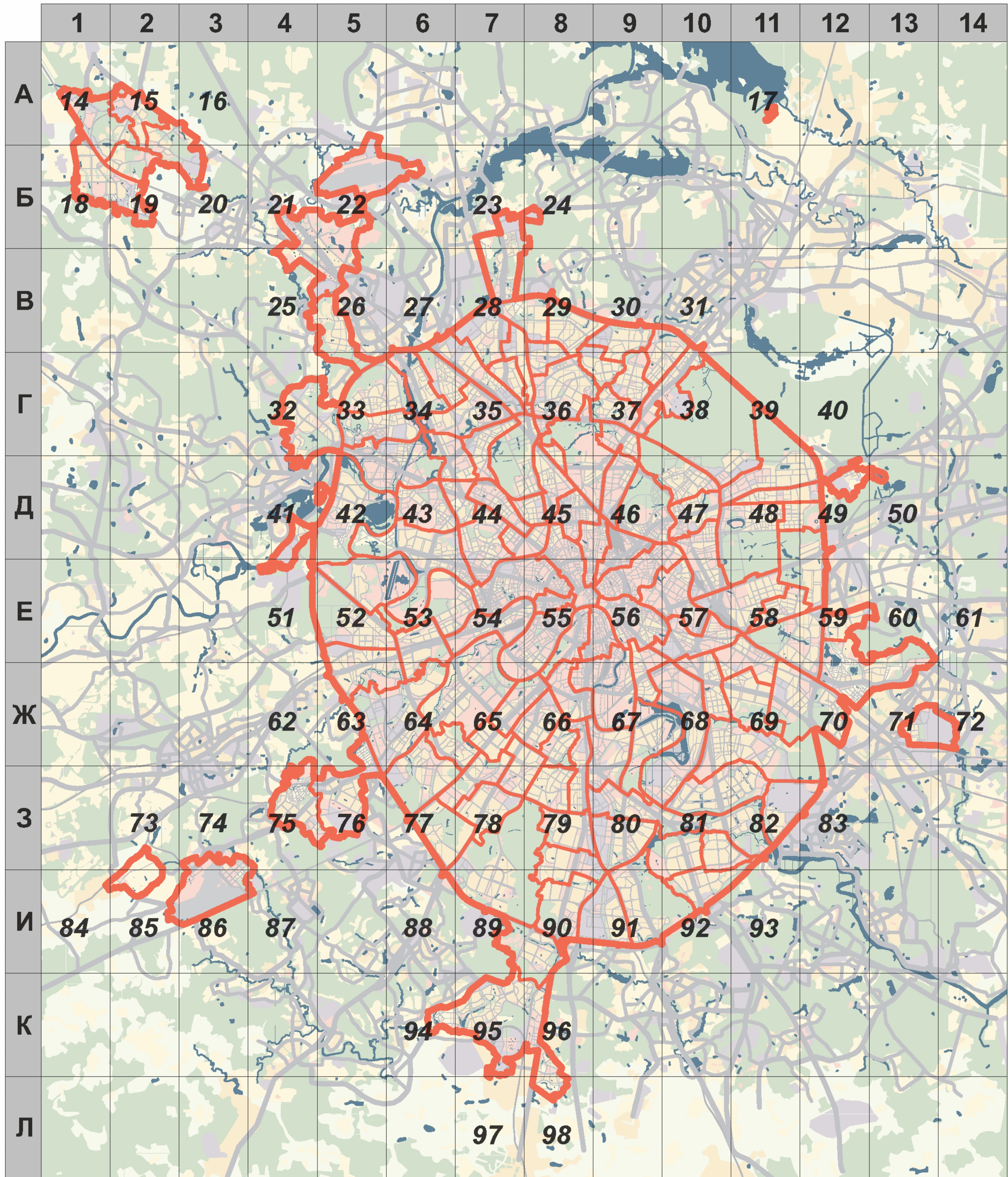


СХЕМА РАСПОЛОЖЕНИЯ ЛИСТОВ КАРТЫ

МАСШТАБ 1:25000




1




- НОМЕР СТРАНИЦЫ АТЛАСА, НА КОТОРОЙ РАСПОЛОЖЕН
СООТВЕТСТВУЮЩИЙ ЛИСТ КАРТЫ

УСЛОВНЫЕ ОБОЗНАЧЕНИЯ:




1. ОБЩЕСТВЕННЫЕ ФУНКЦИОНАЛЬНЫЕ ЗОНЫ

-  - многофункциональные общественные зоны
-  - многофункциональные парковые зоны
-  - специализированные общественные зоны
-  - культурно-просветительные, спортивно-рекреационные специализированные общественные зоны, общественные зоны смешанного размещения указанных объектов в составе особо охраняемых территорий

2. ЖИЛЫЕ ФУНКЦИОНАЛЬНЫЕ ЗОНЫ

-  - зоны жилых микрорайонов и жилых групп многоквартирной жилой застройки
-  - зоны жилых районов и микрорайонов многоквартирной жилой застройки
-  - зоны жилых районов и микрорайонов многоквартирной жилой застройки

3. ПРОИЗВОДСТВЕННЫЕ ФУНКЦИОНАЛЬНЫЕ ЗОНЫ




-  - промышленные зоны
-  - коммунальные зоны
-  - специальные зоны

4. ФУНКЦИОНАЛЬНЫЕ ЗОНЫ ОСОБО ОХРАНЯЕМЫХ ПРИРОДНЫХ ТЕРРИТОРИЙ, ПРИРОДНЫХ И ОЗЕЛЕНЕННЫХ ТЕРРИТОРИЙ



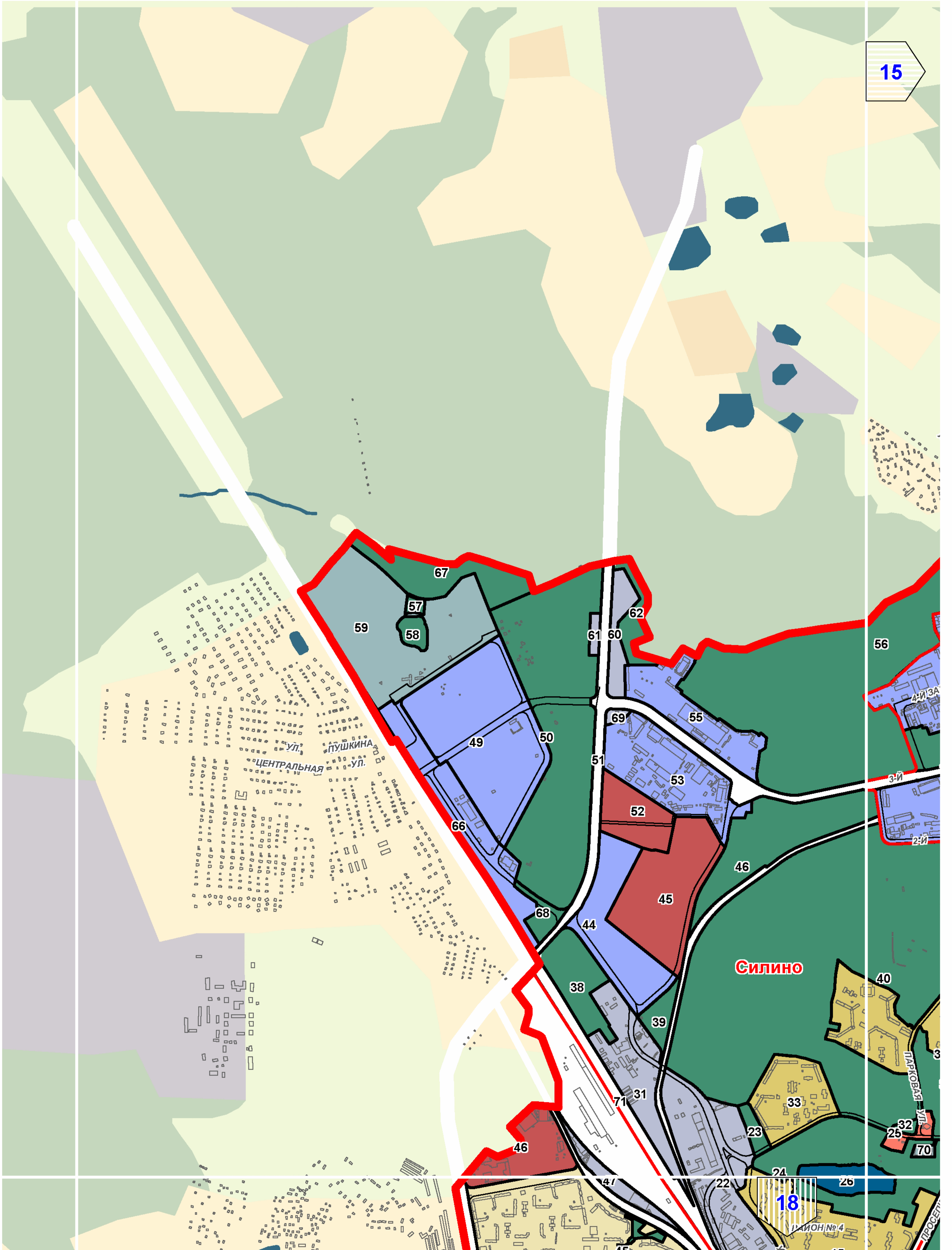
-
-  - ЗОНЫ ВОДНЫХ ПОВЕРХНОСТЕЙ

ЗОНЫ ТРАНСПОРТНОЙ ИНФРАСТРУКТУРЫ

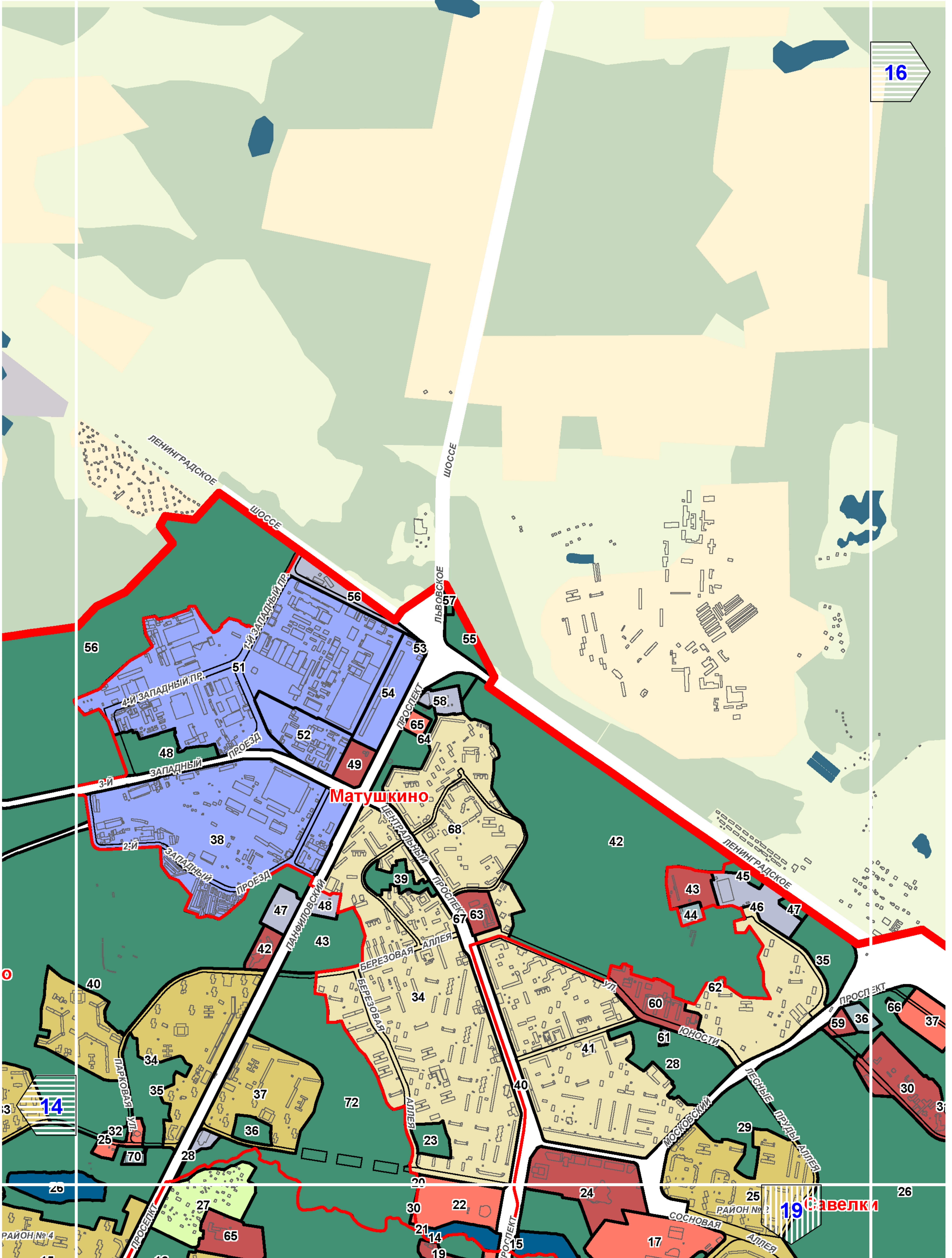
-  - зоны линейных объектов внешнего транспорта и магистралей общегородского значения
-  - зоны прочих объектов внешнего транспорта
-  - зоны прочих объектов внешнего транспорта составе особо охраняемых природных территорий

44 - номер функциональной или иной зоны в районе города в соответствии с приложением к карте "Параметры планируемого развития функциональных зон"

A1



A2

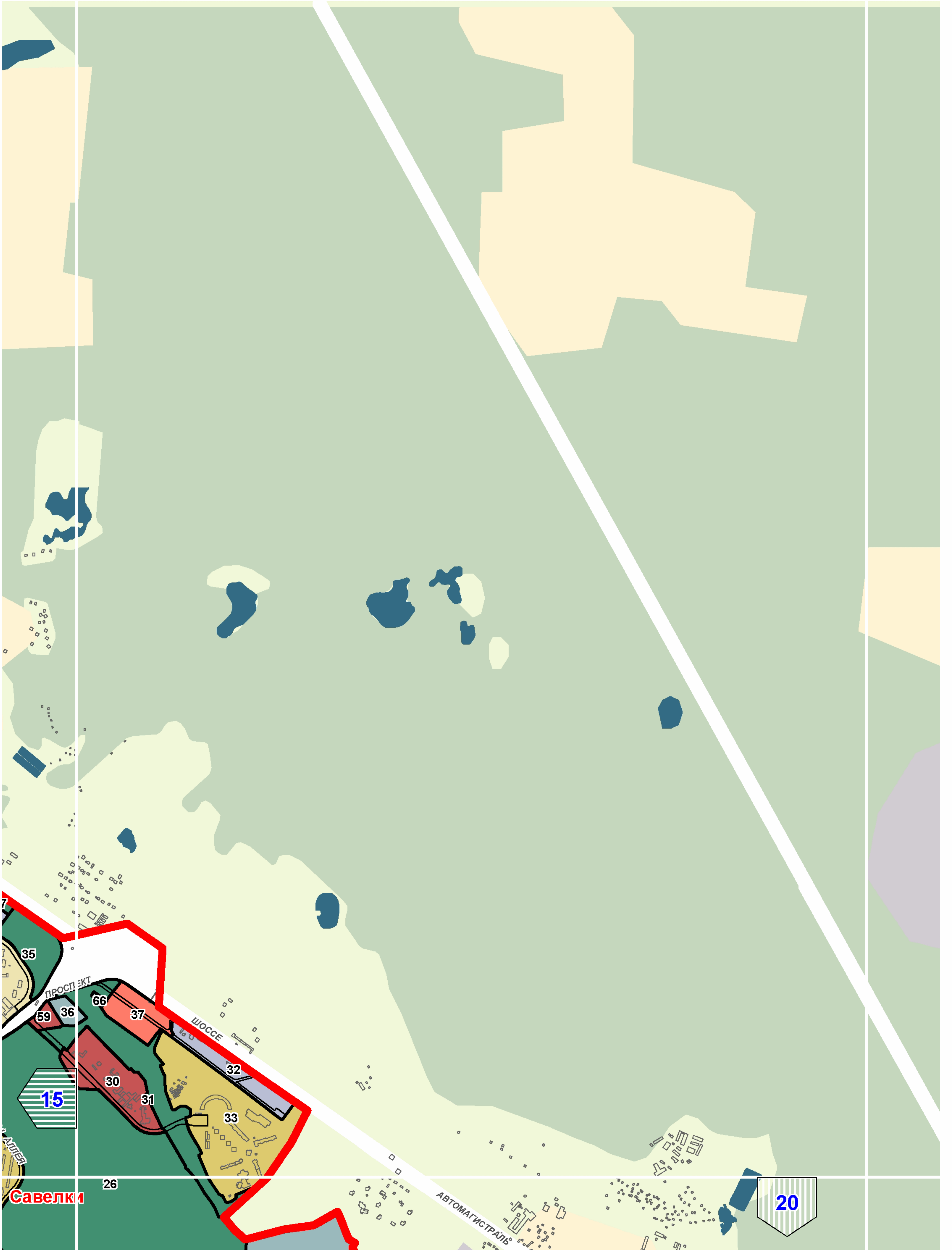


16

14

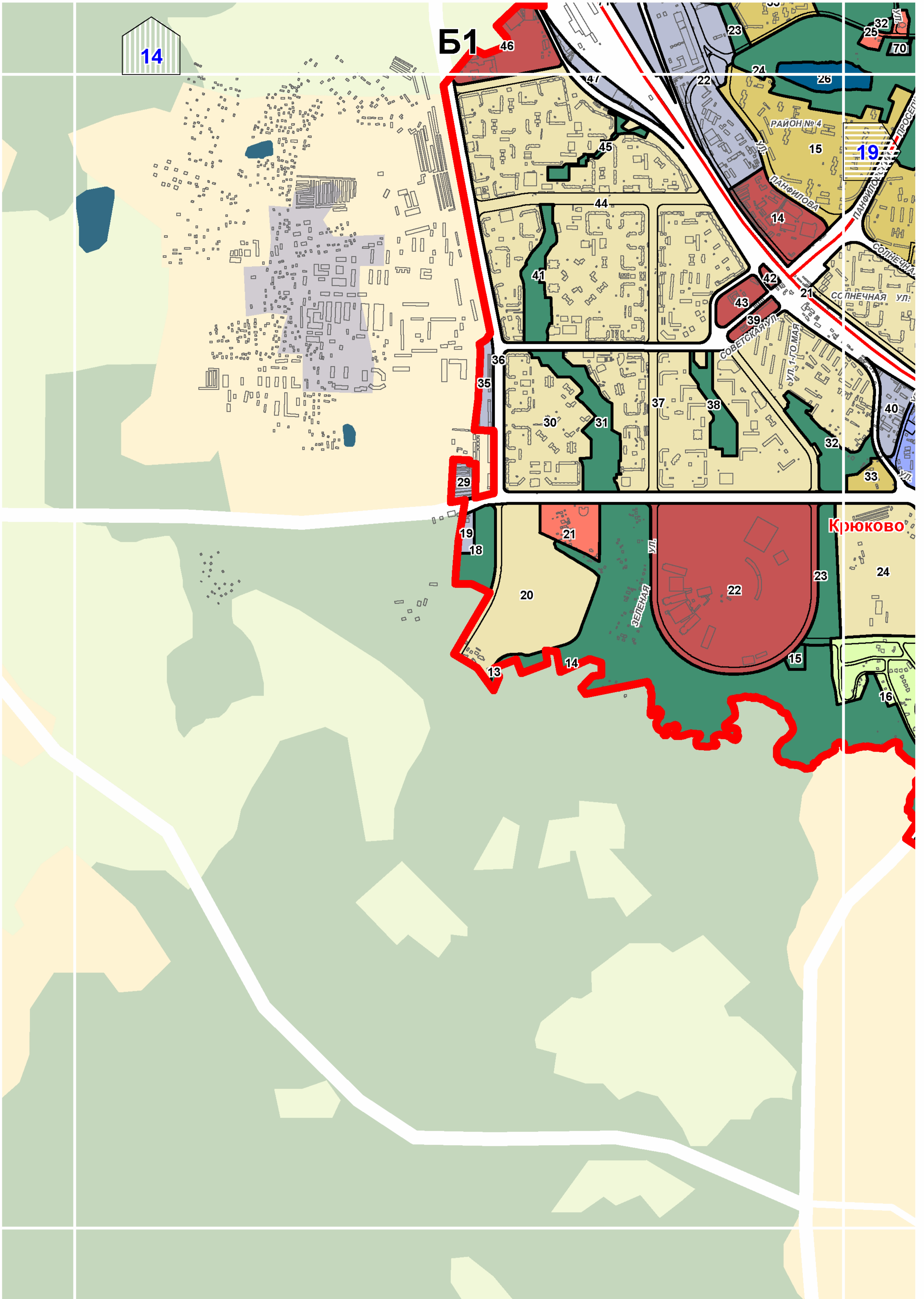
19 Савелки

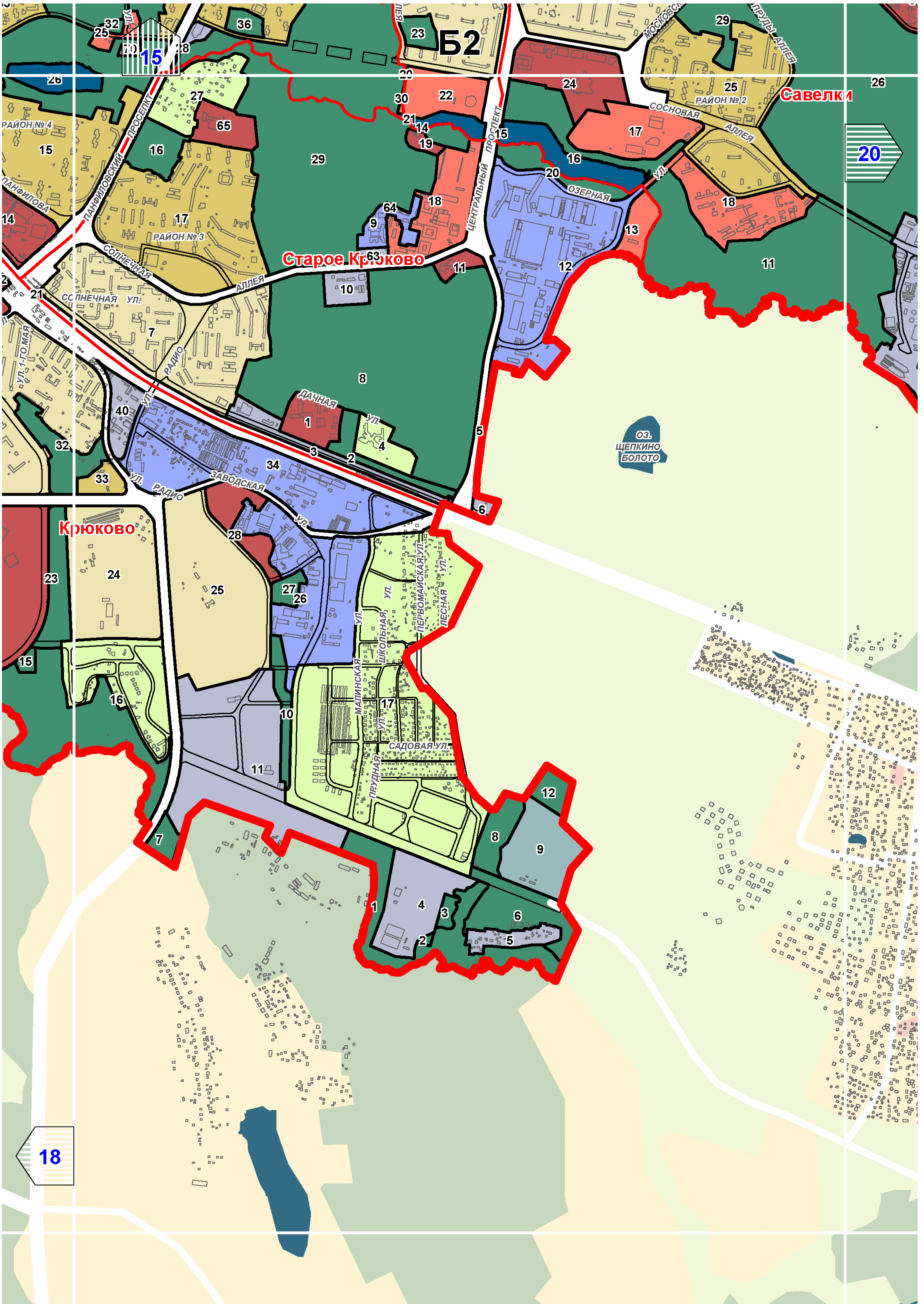
A3

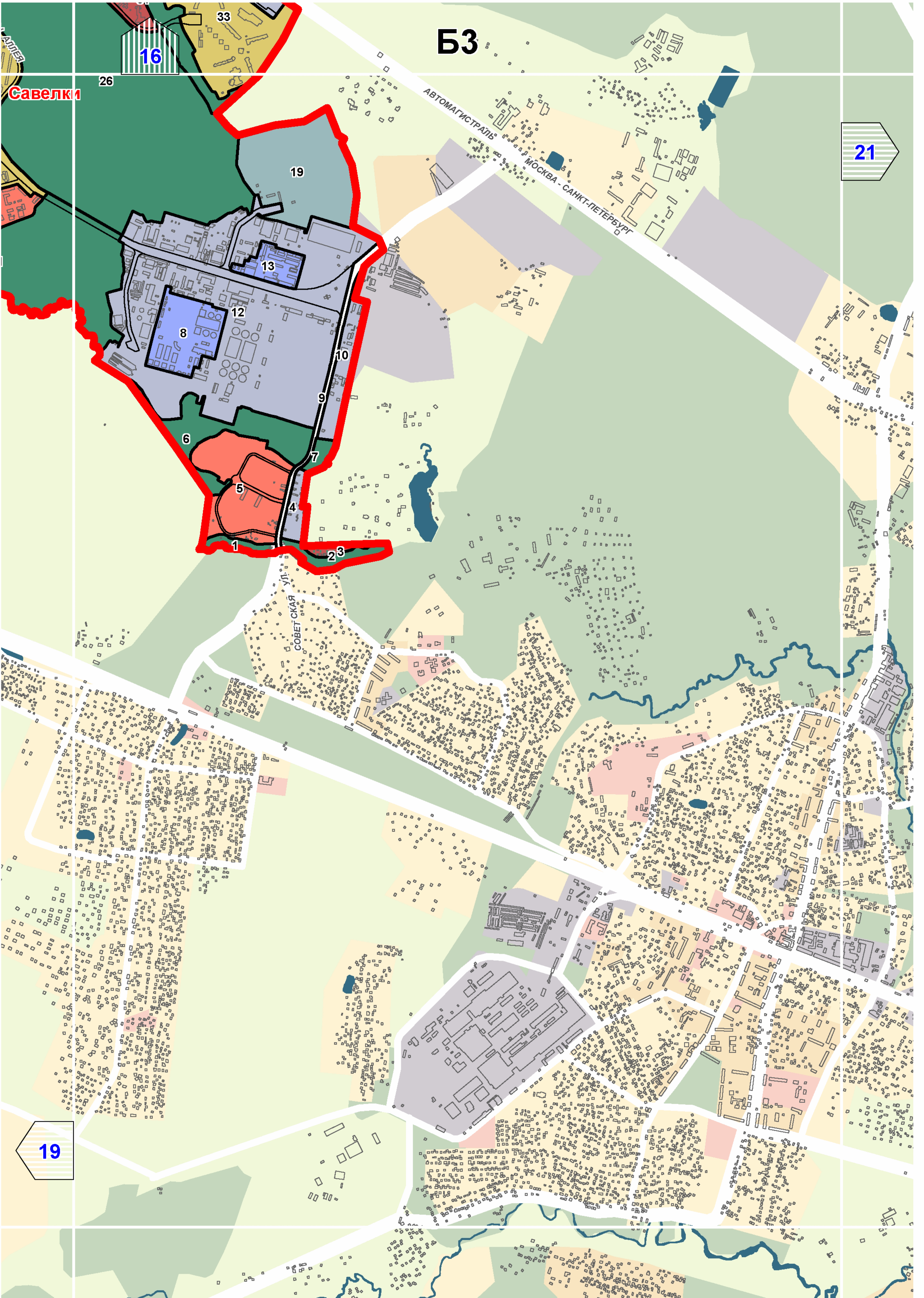


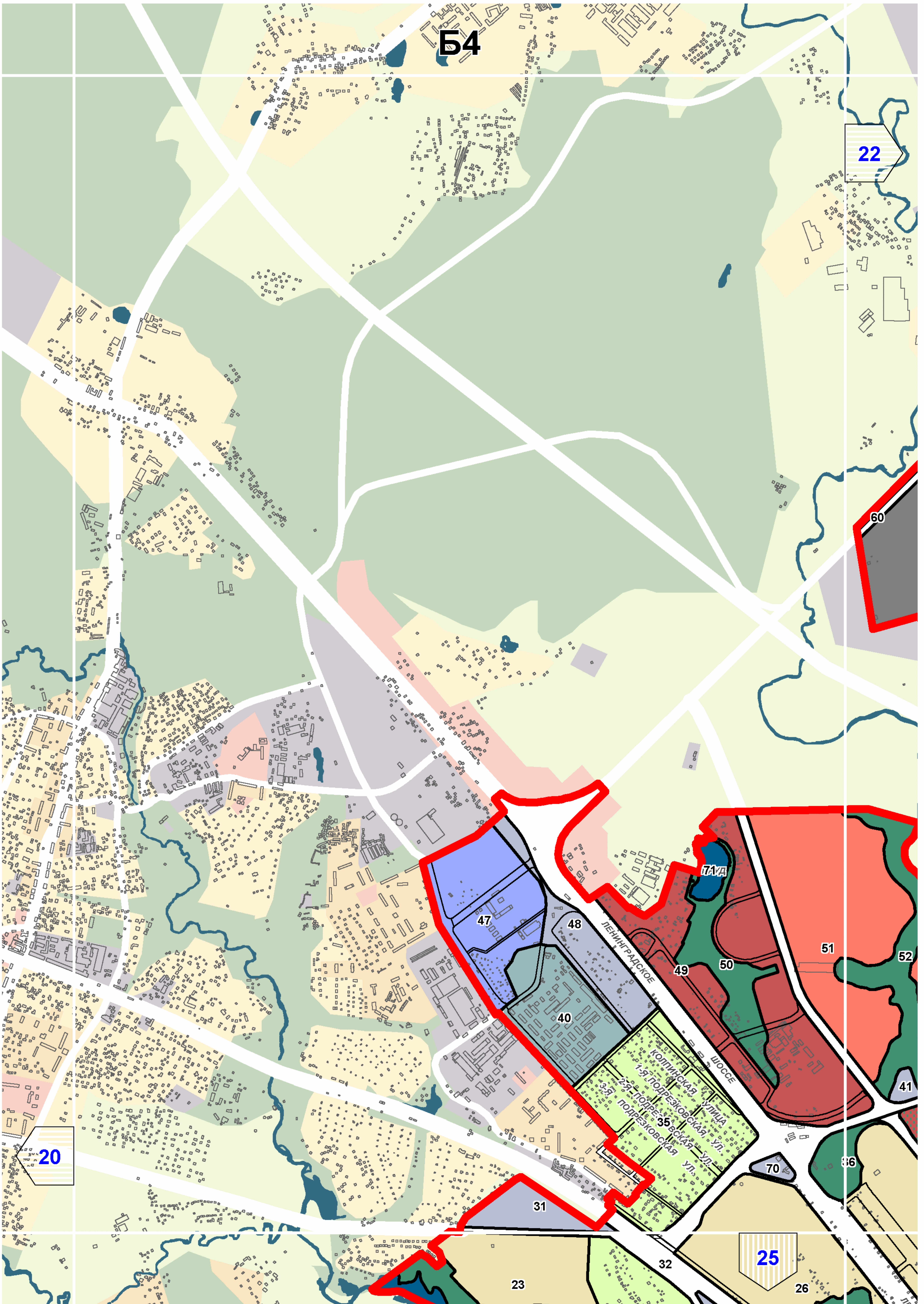
A11

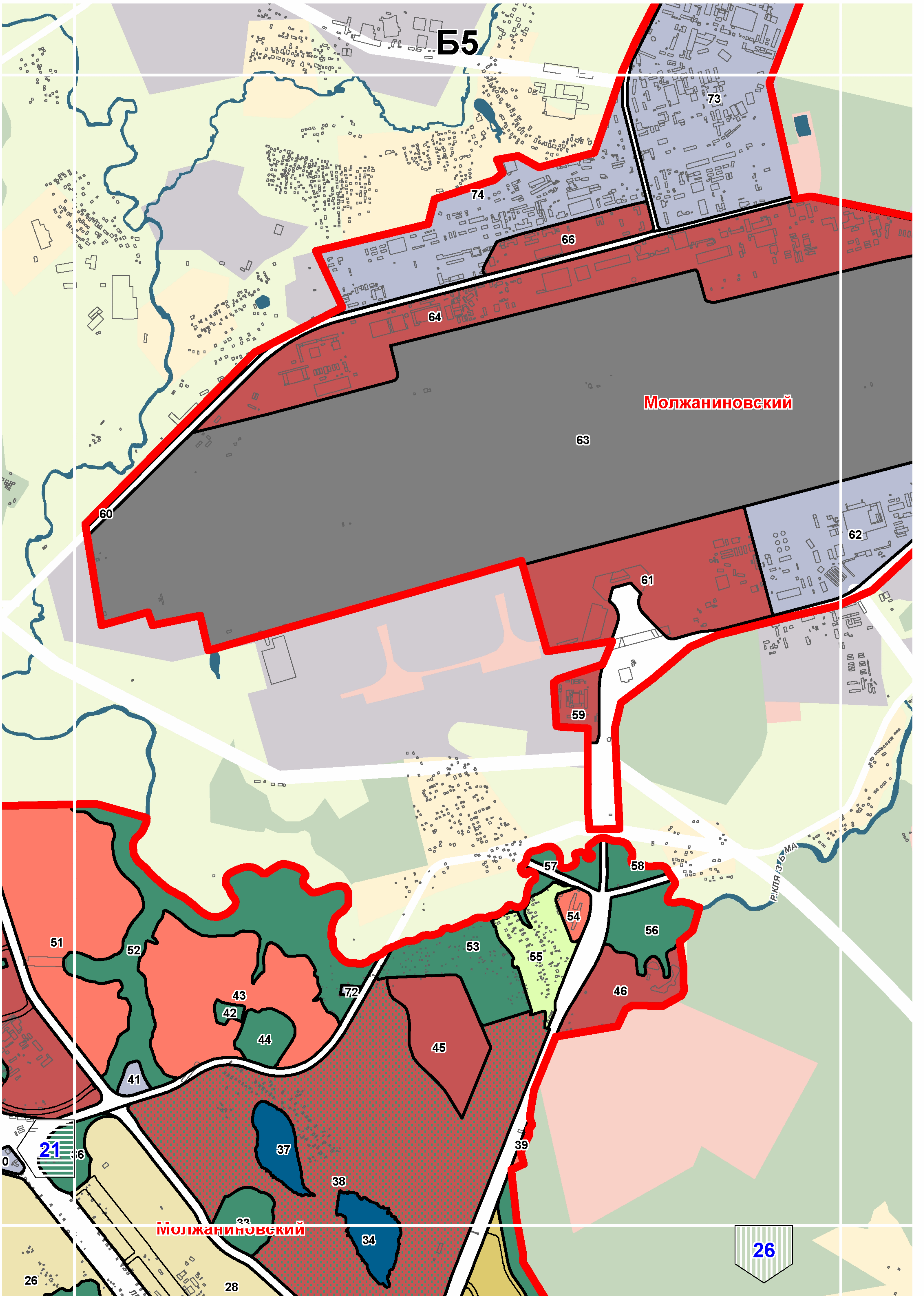


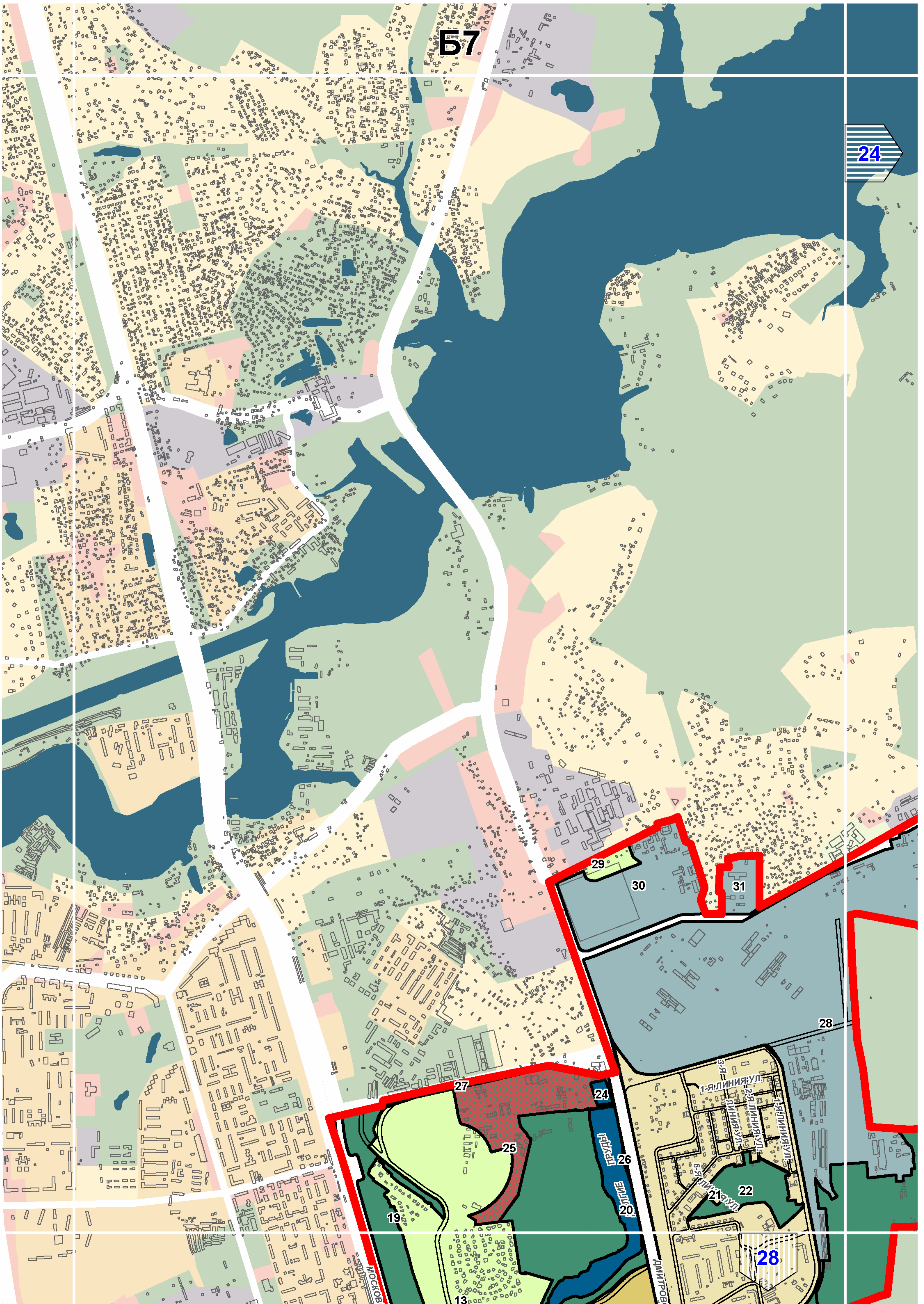




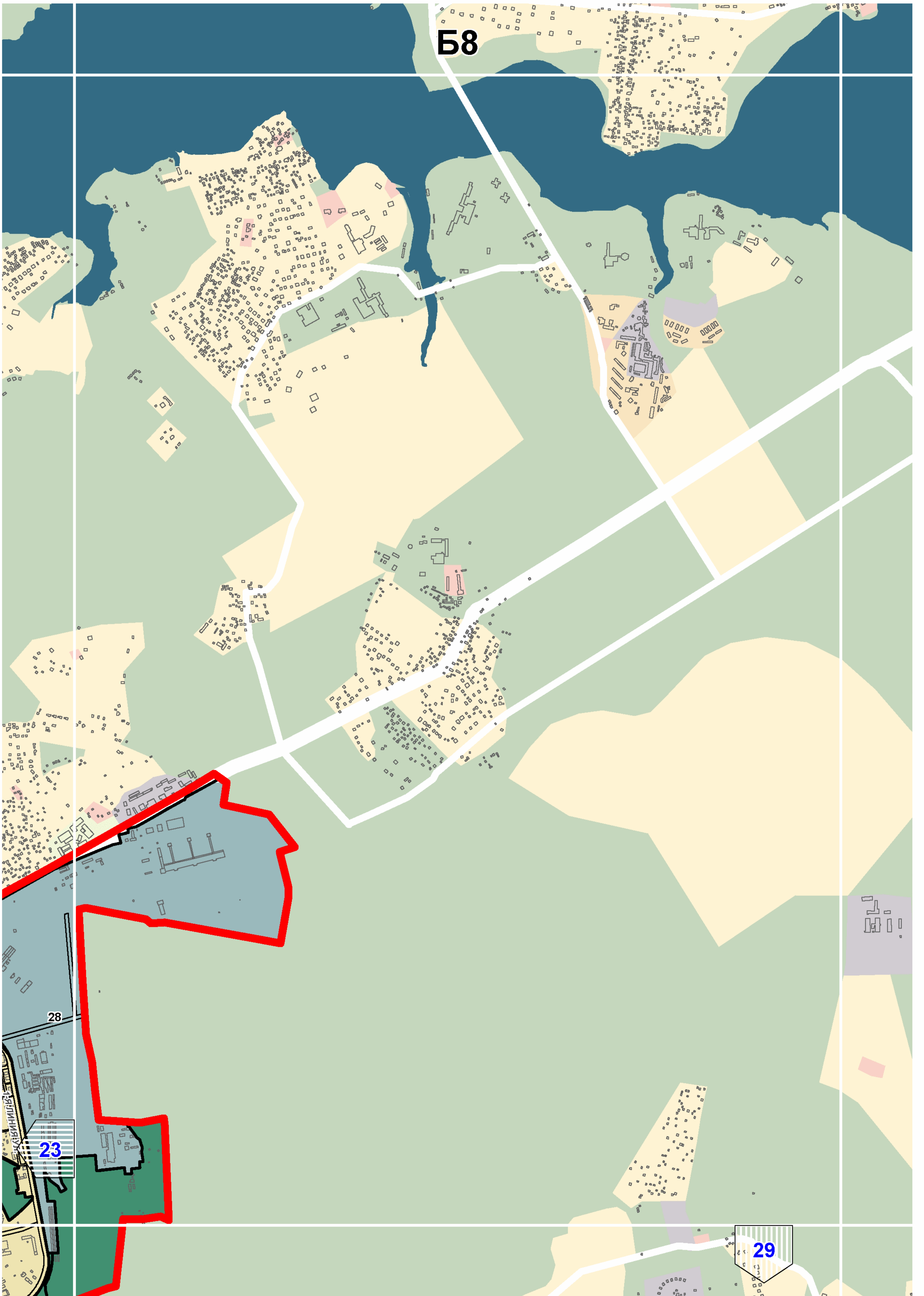


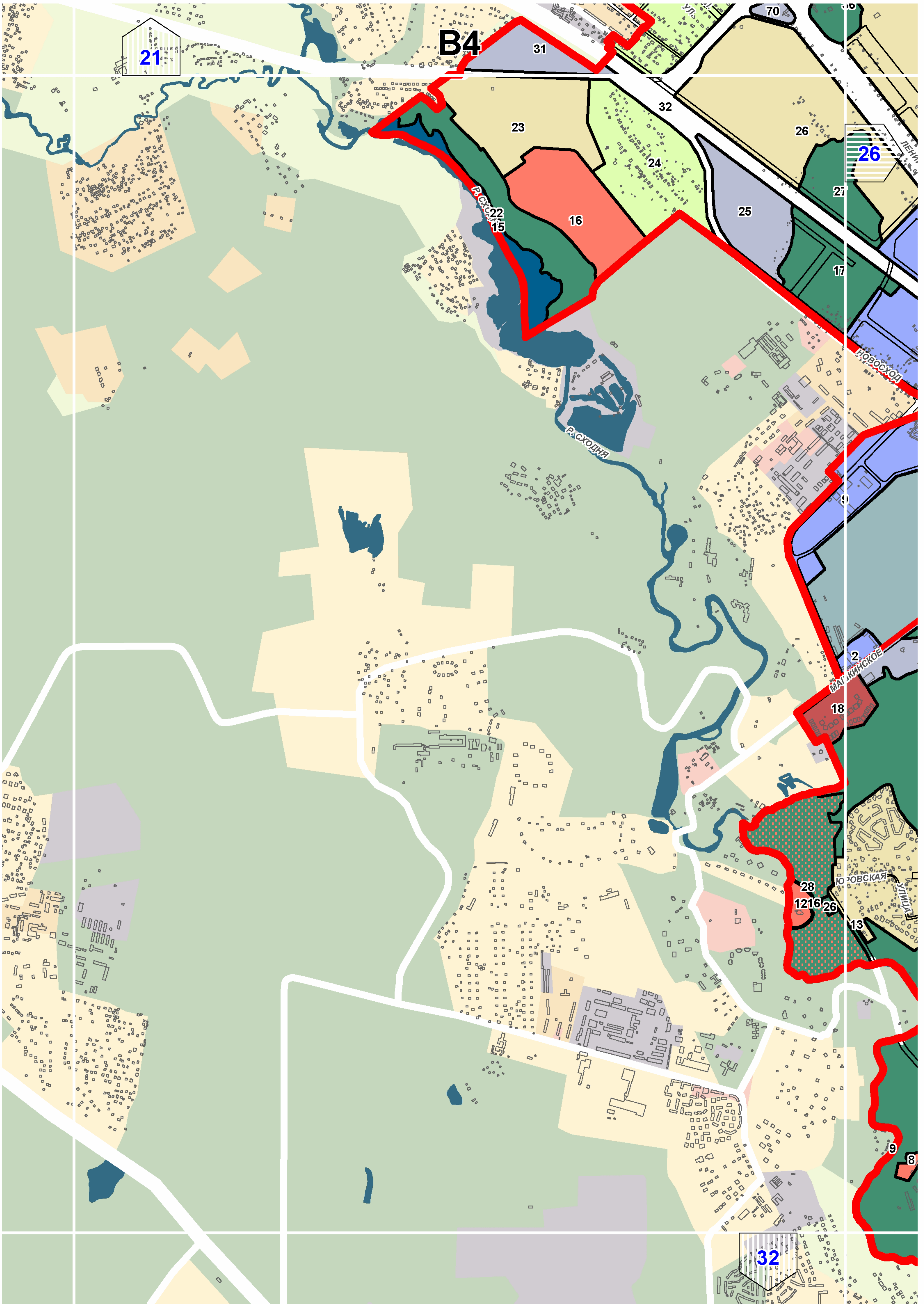


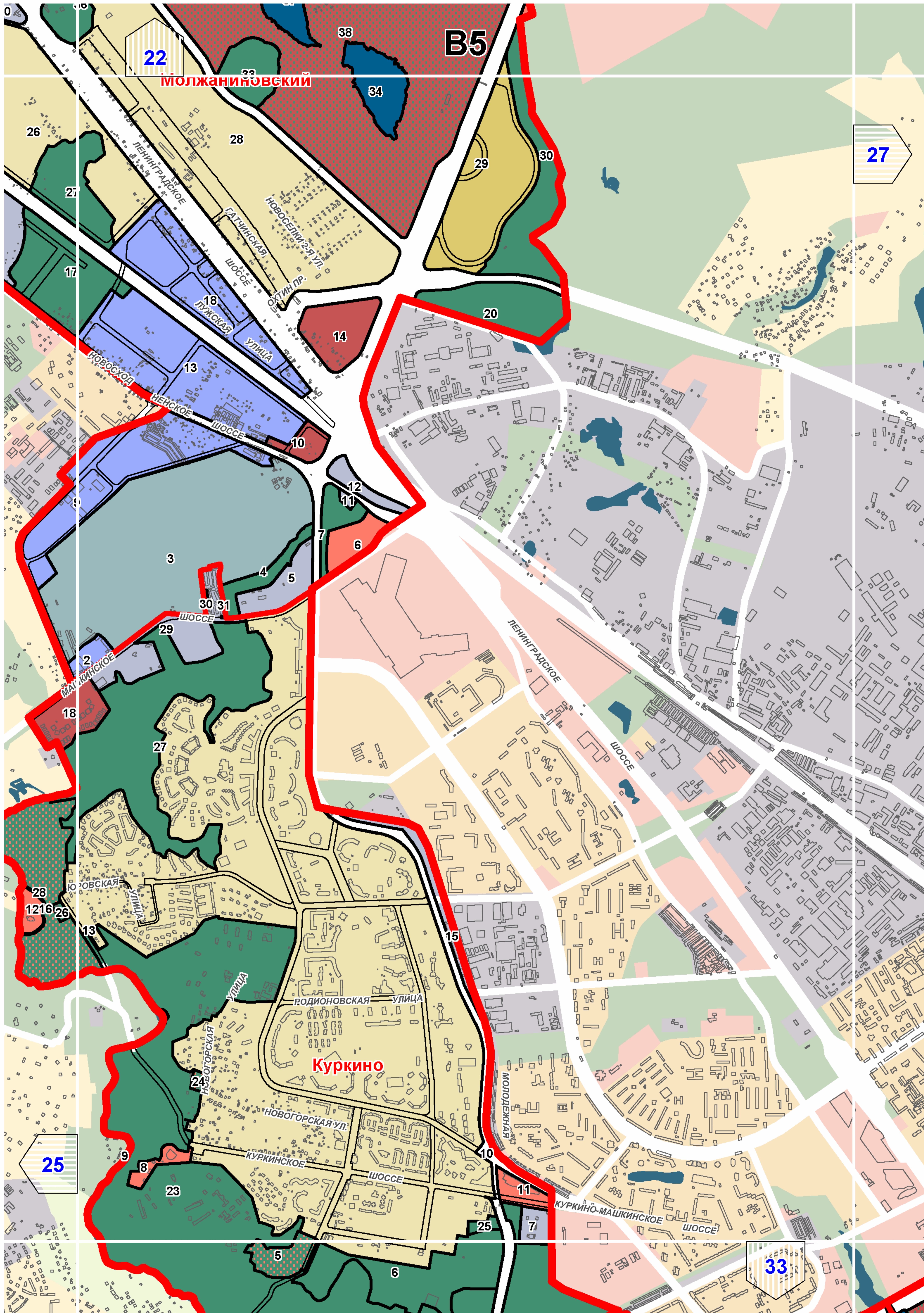


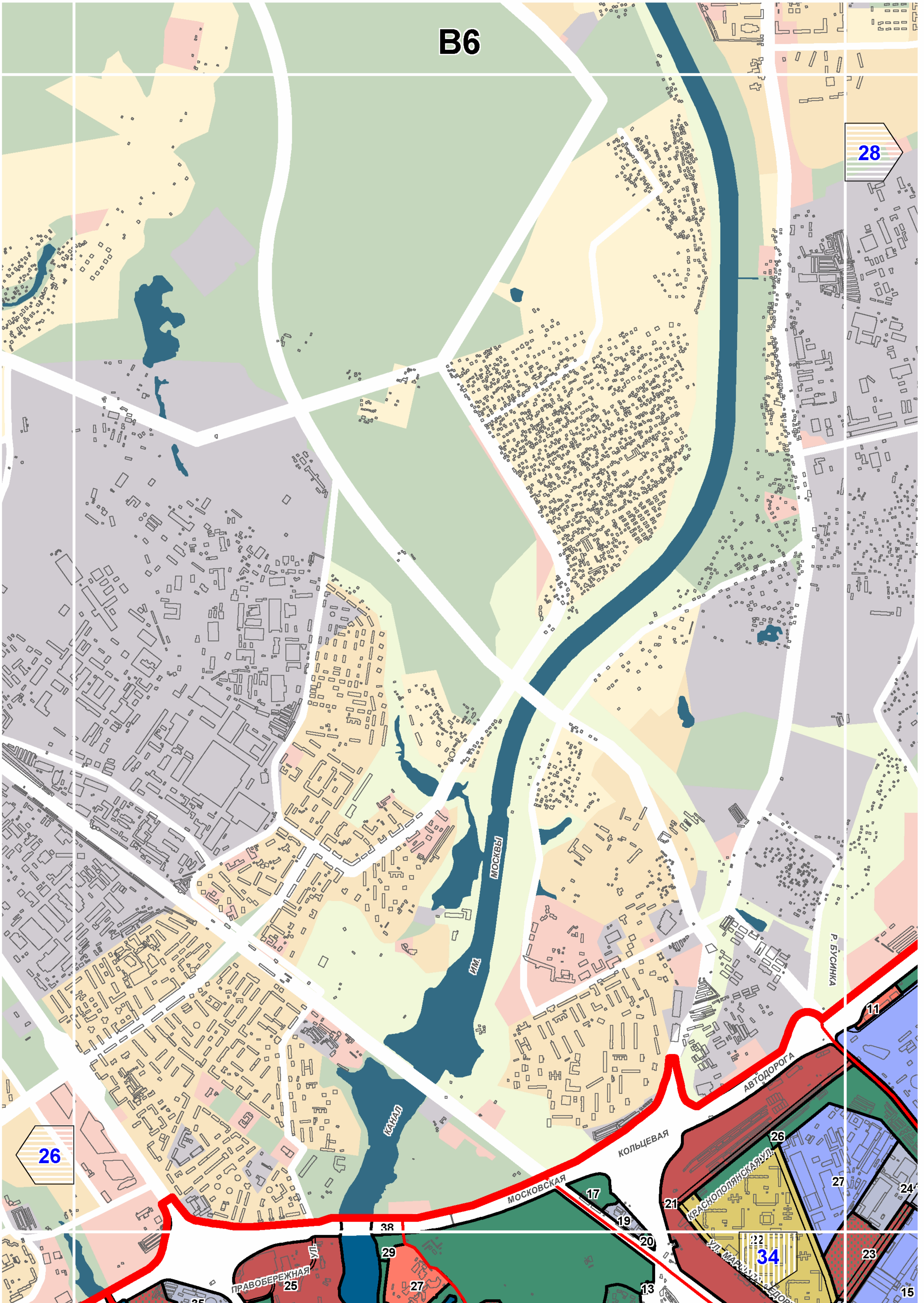


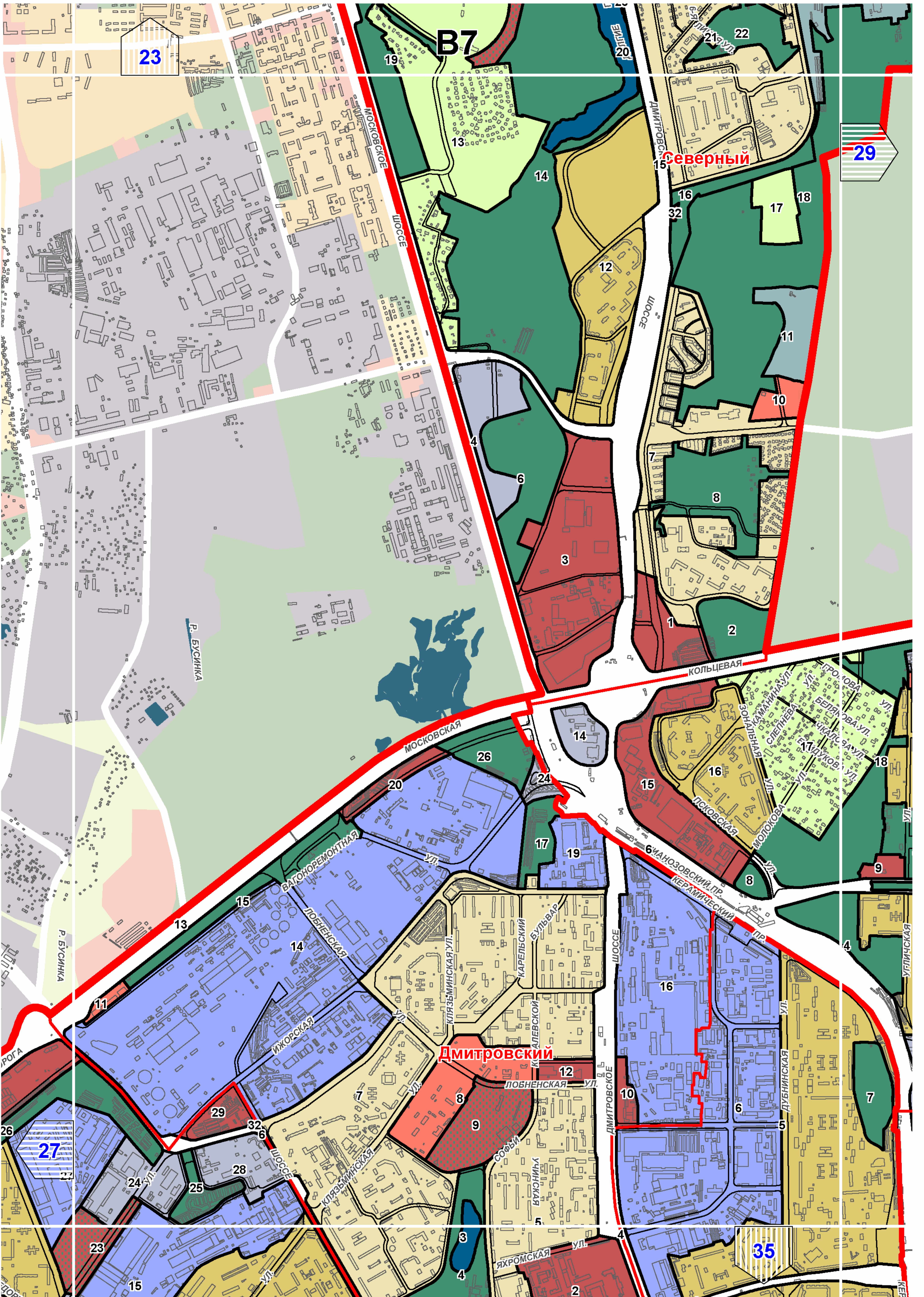
24

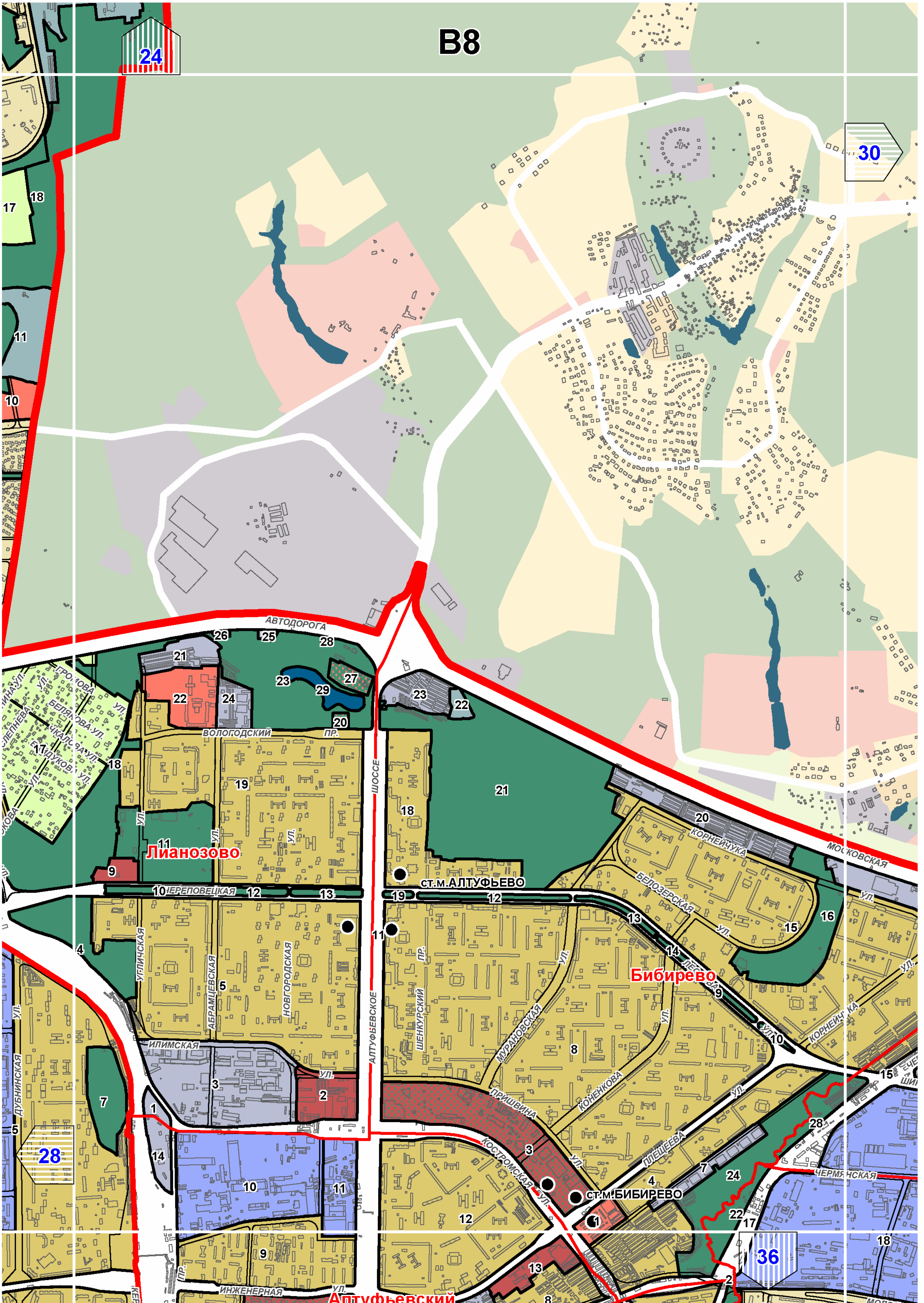


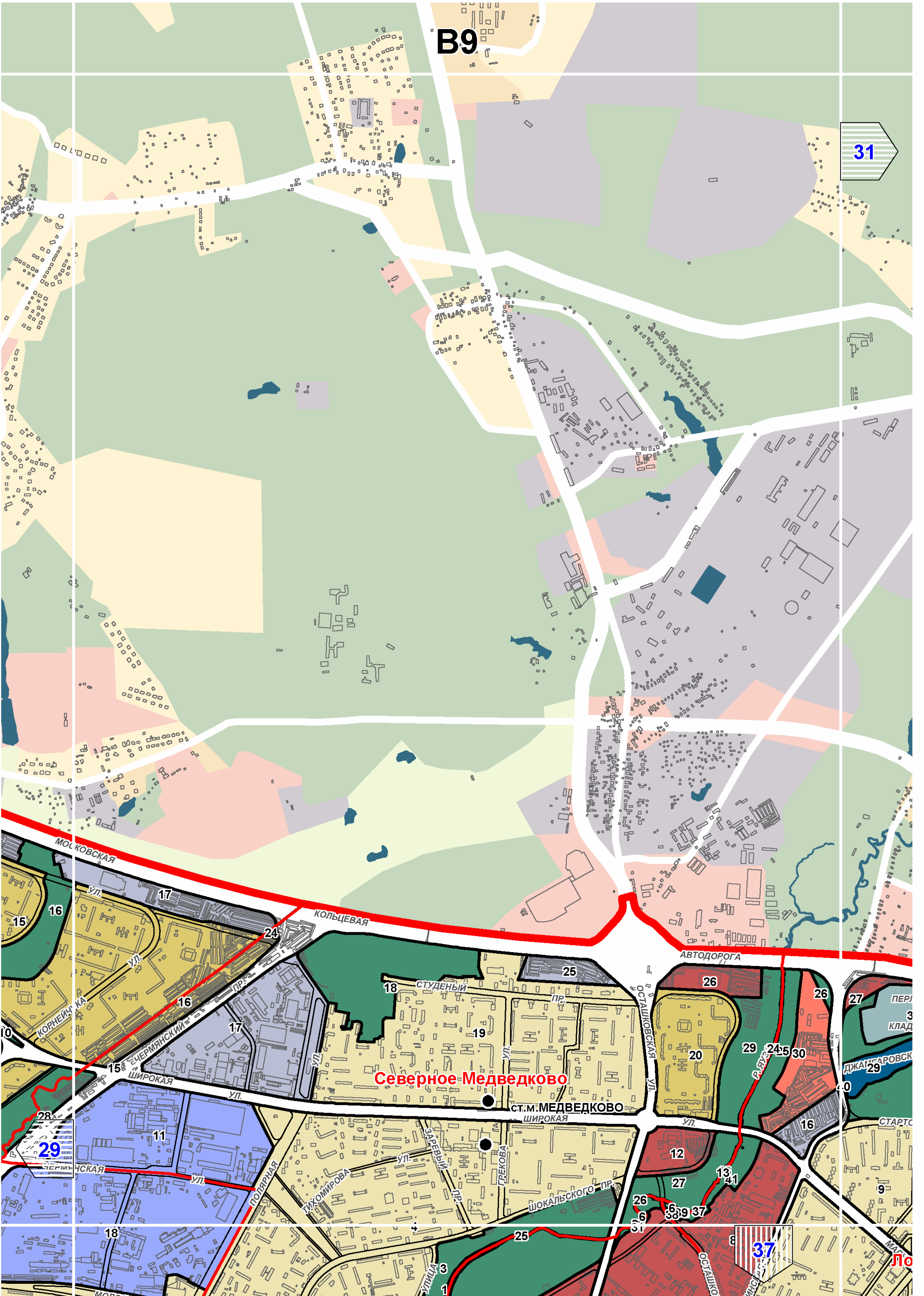




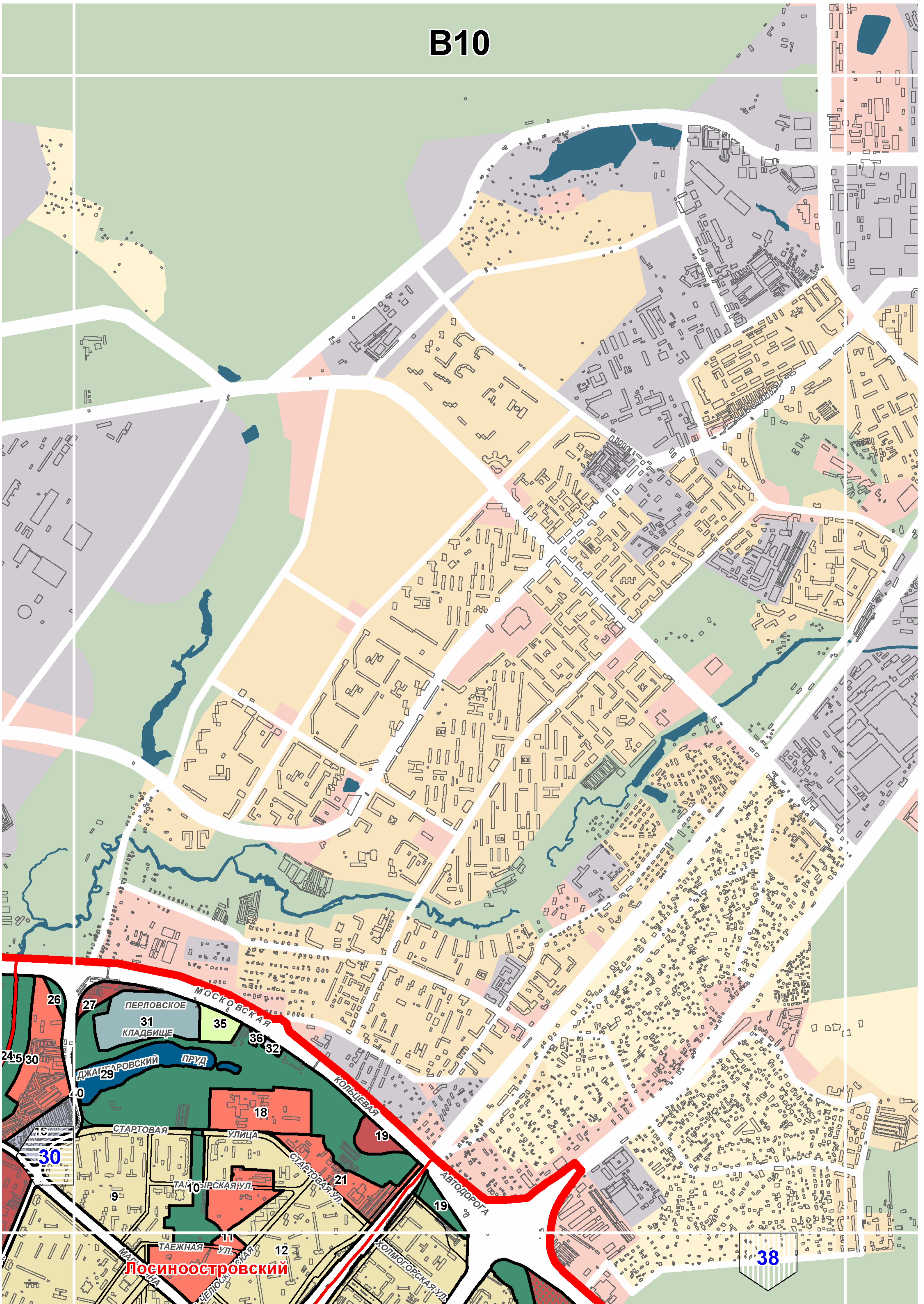


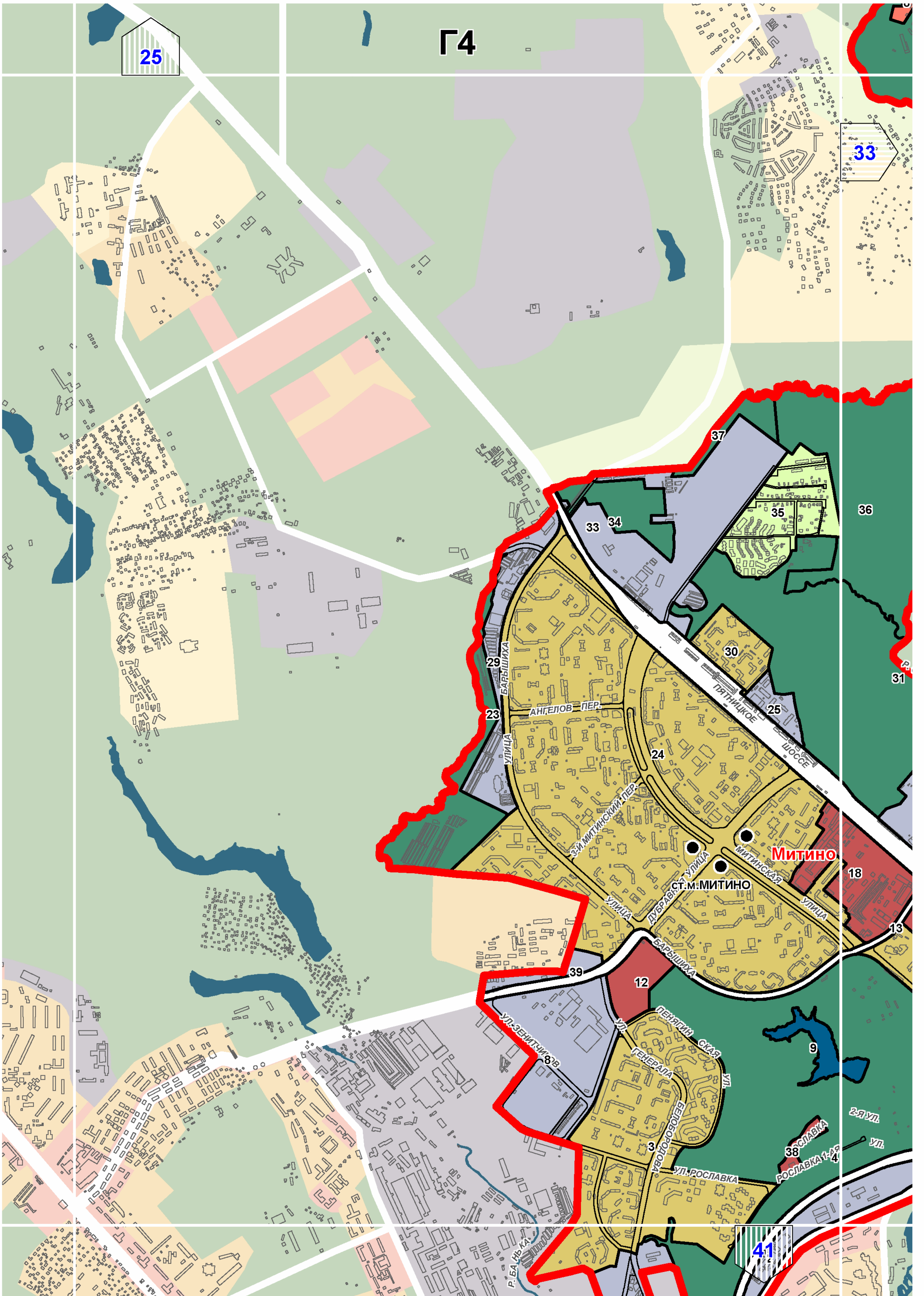


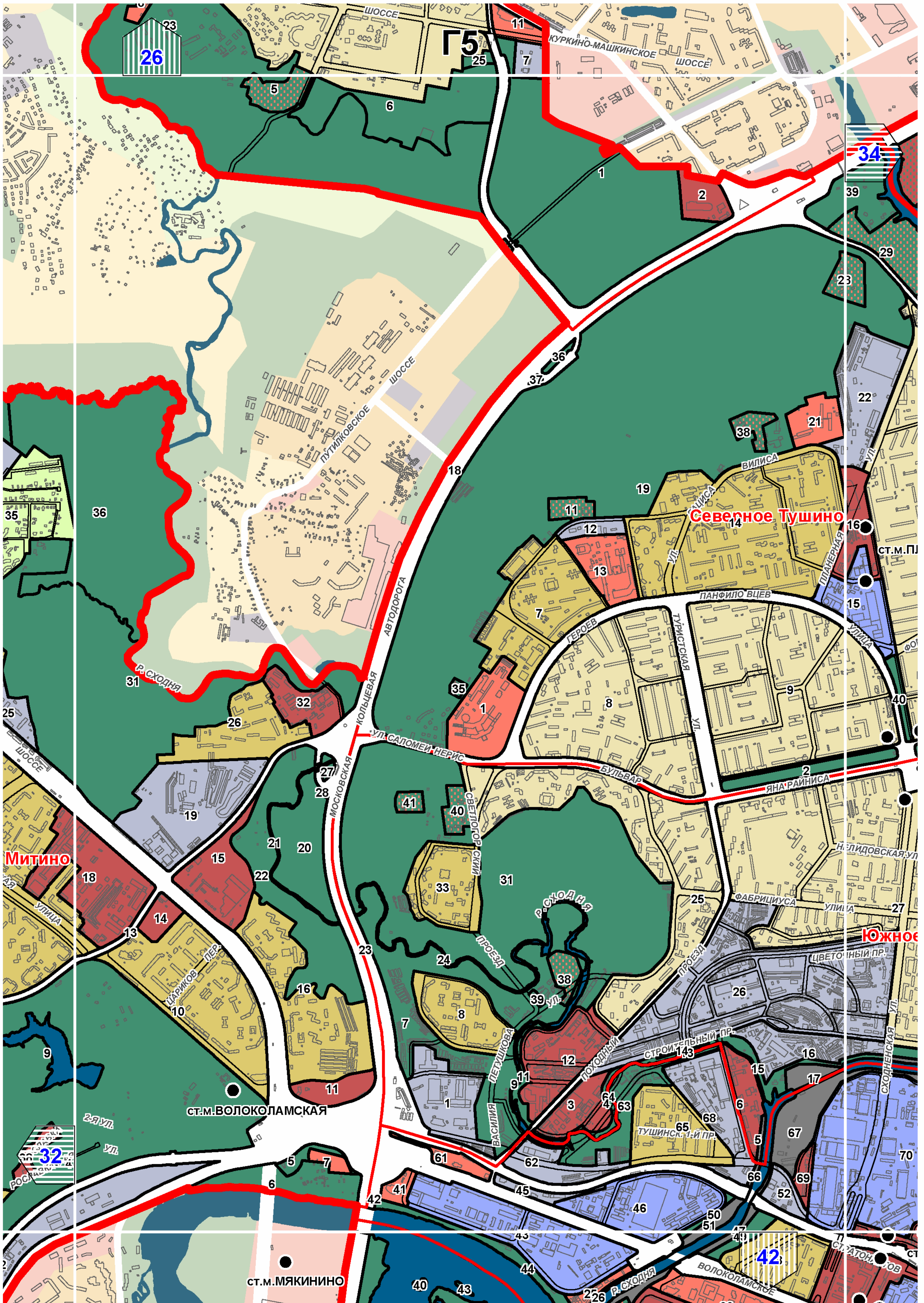


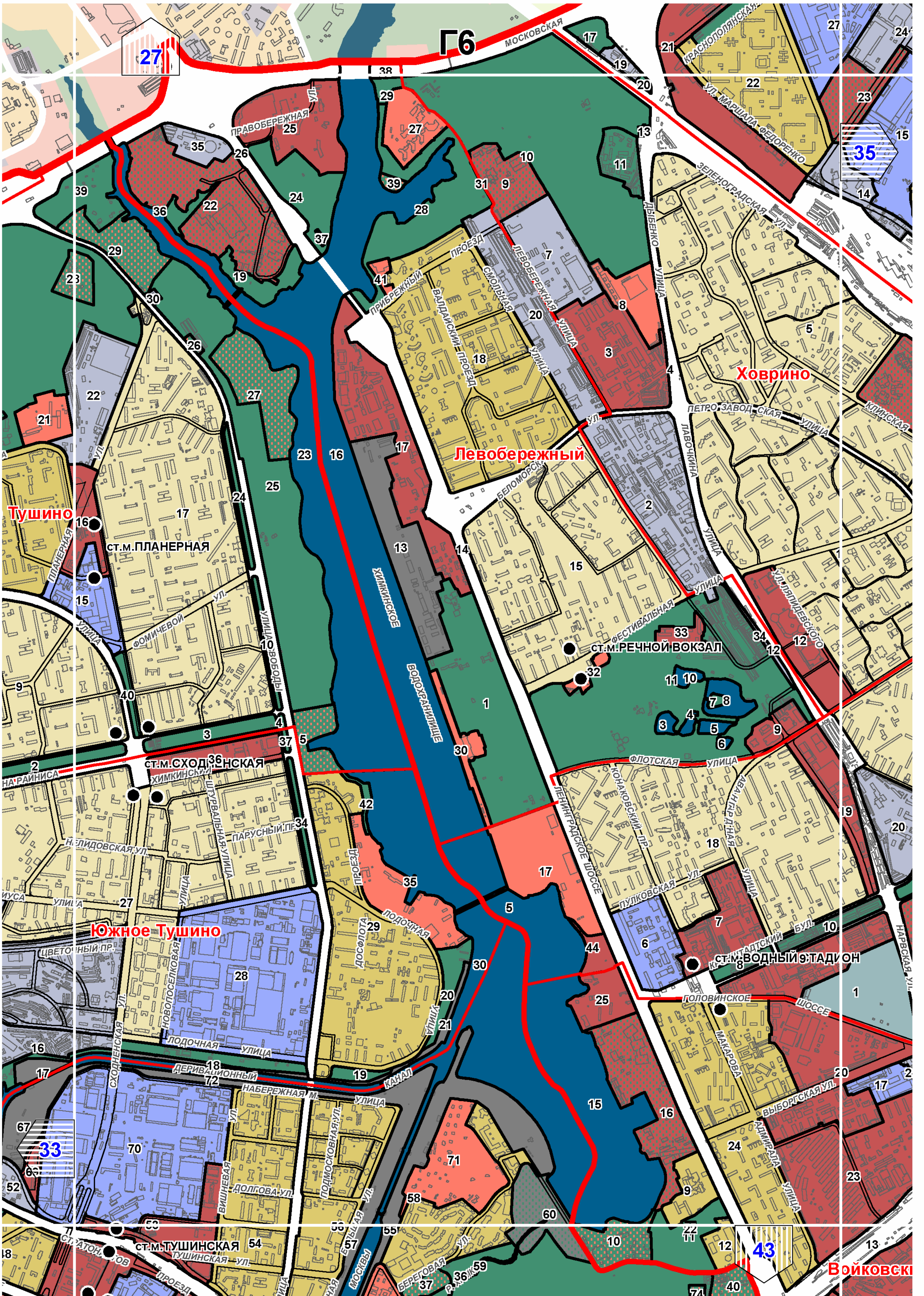


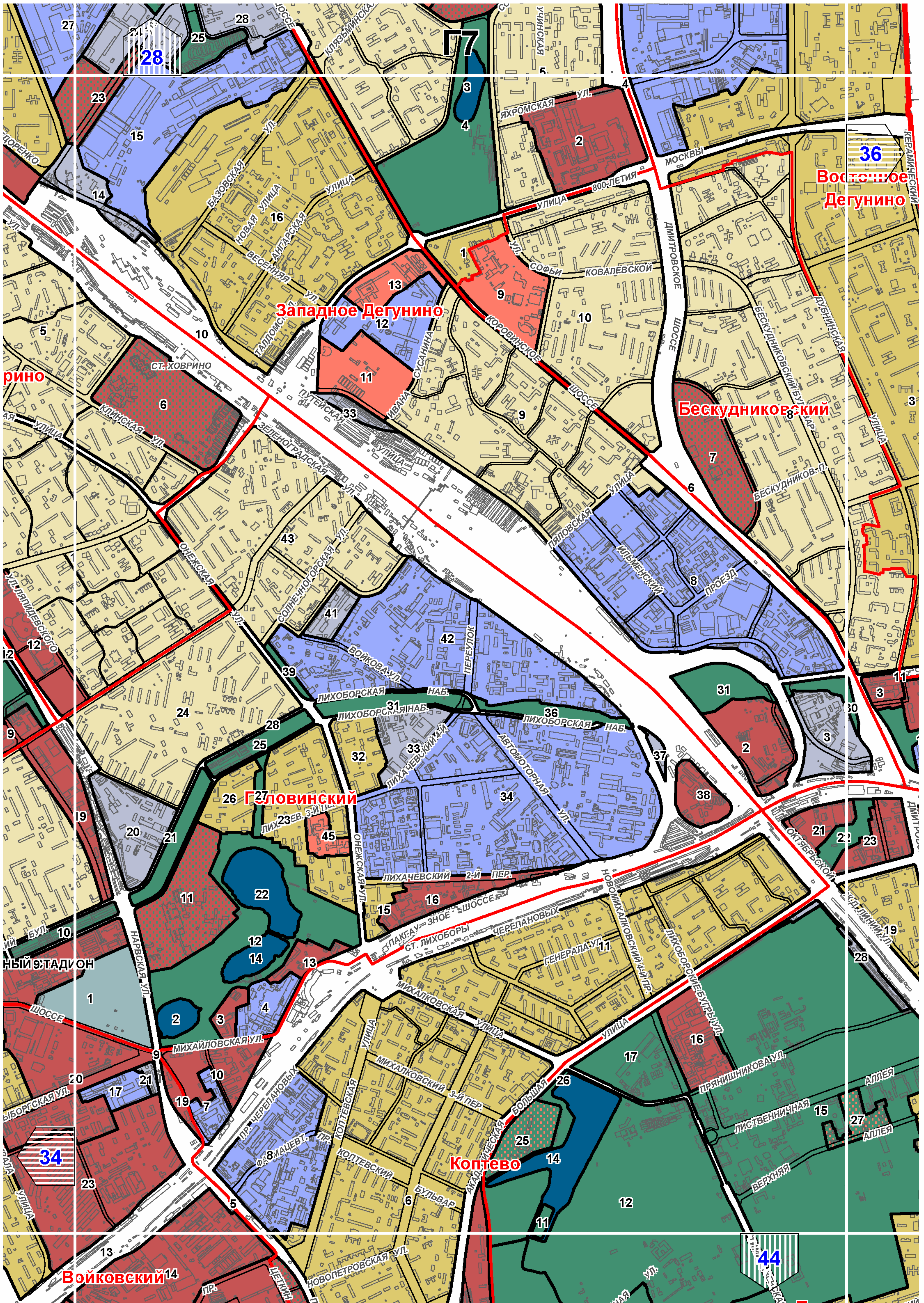
B10

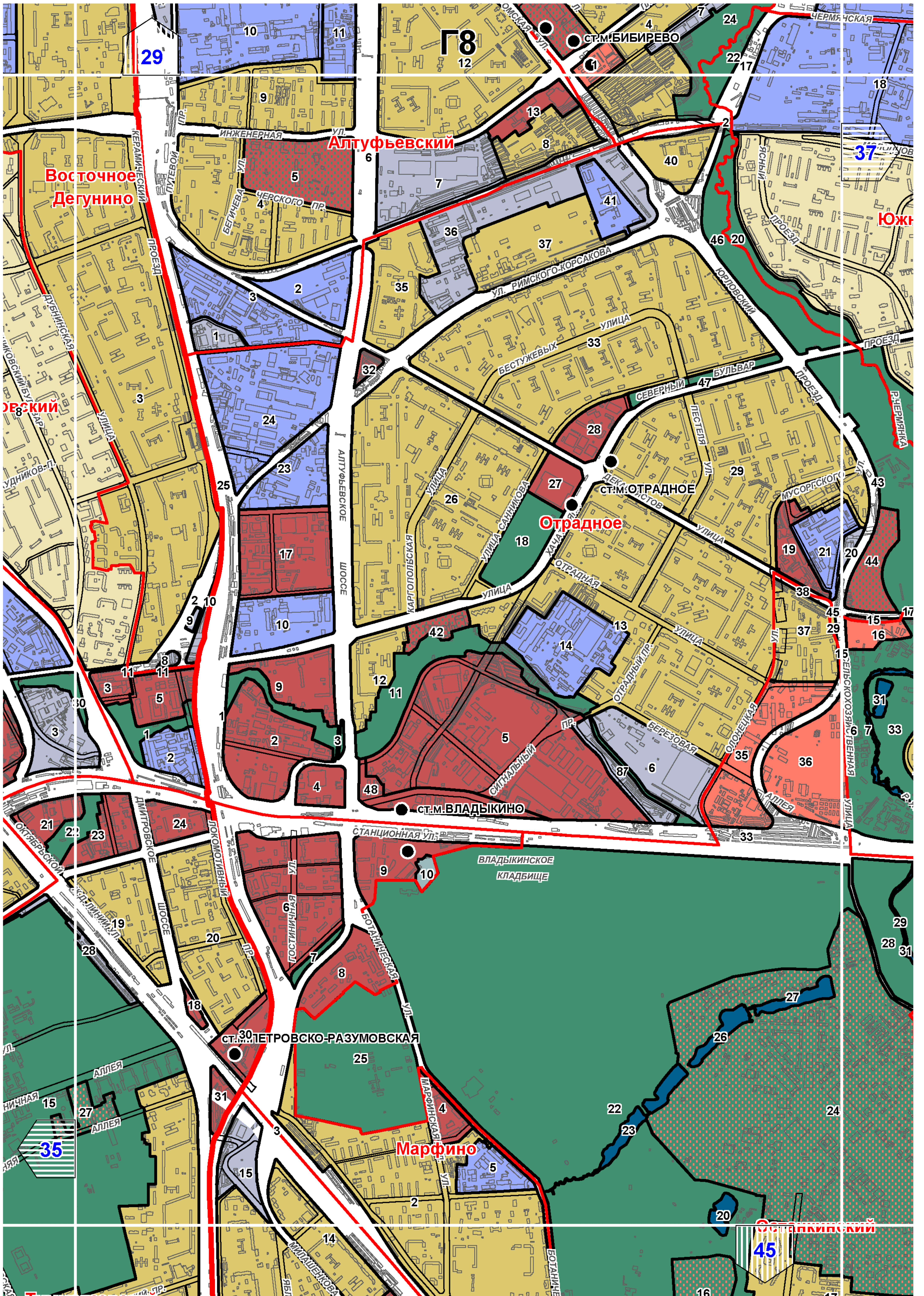


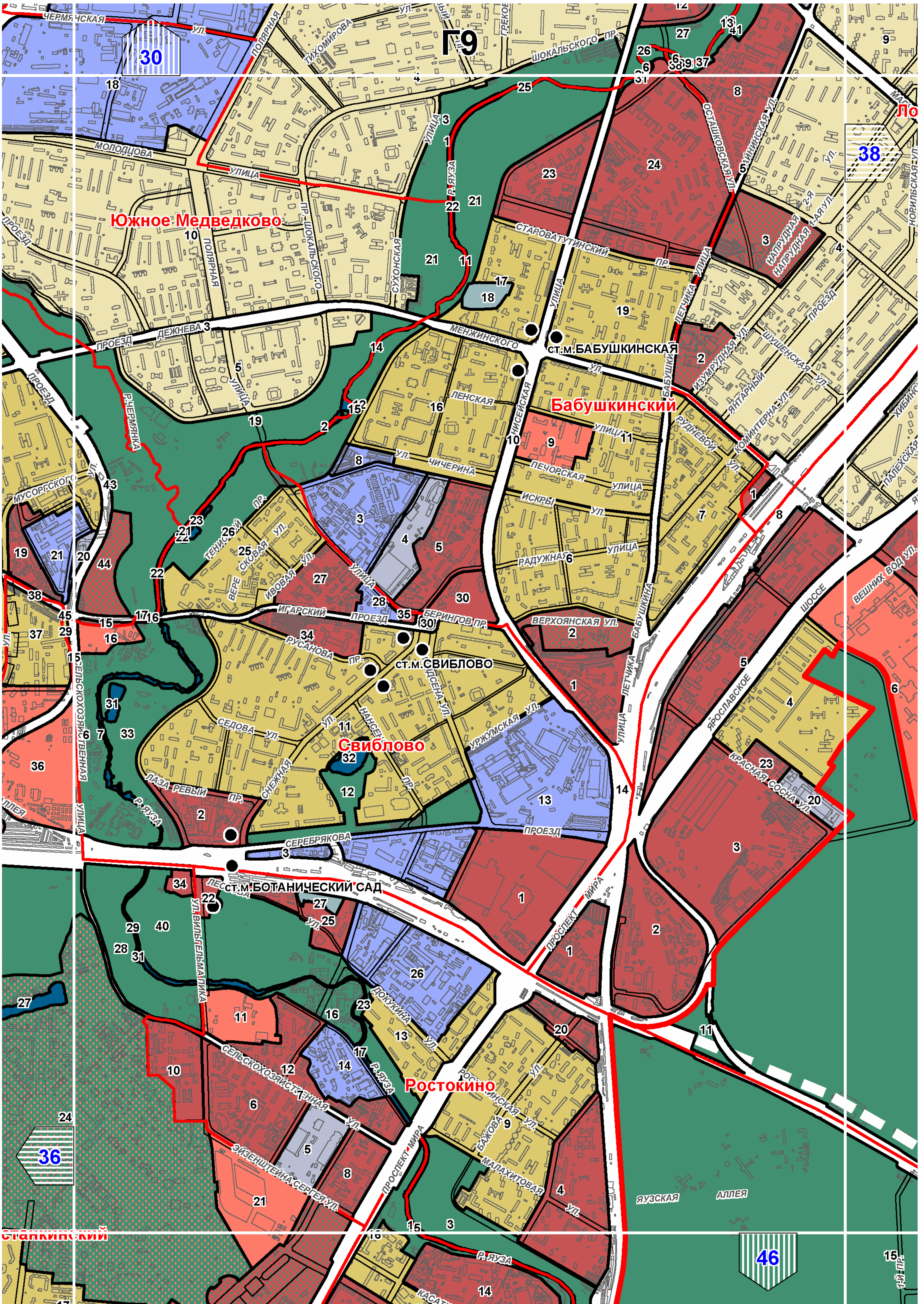


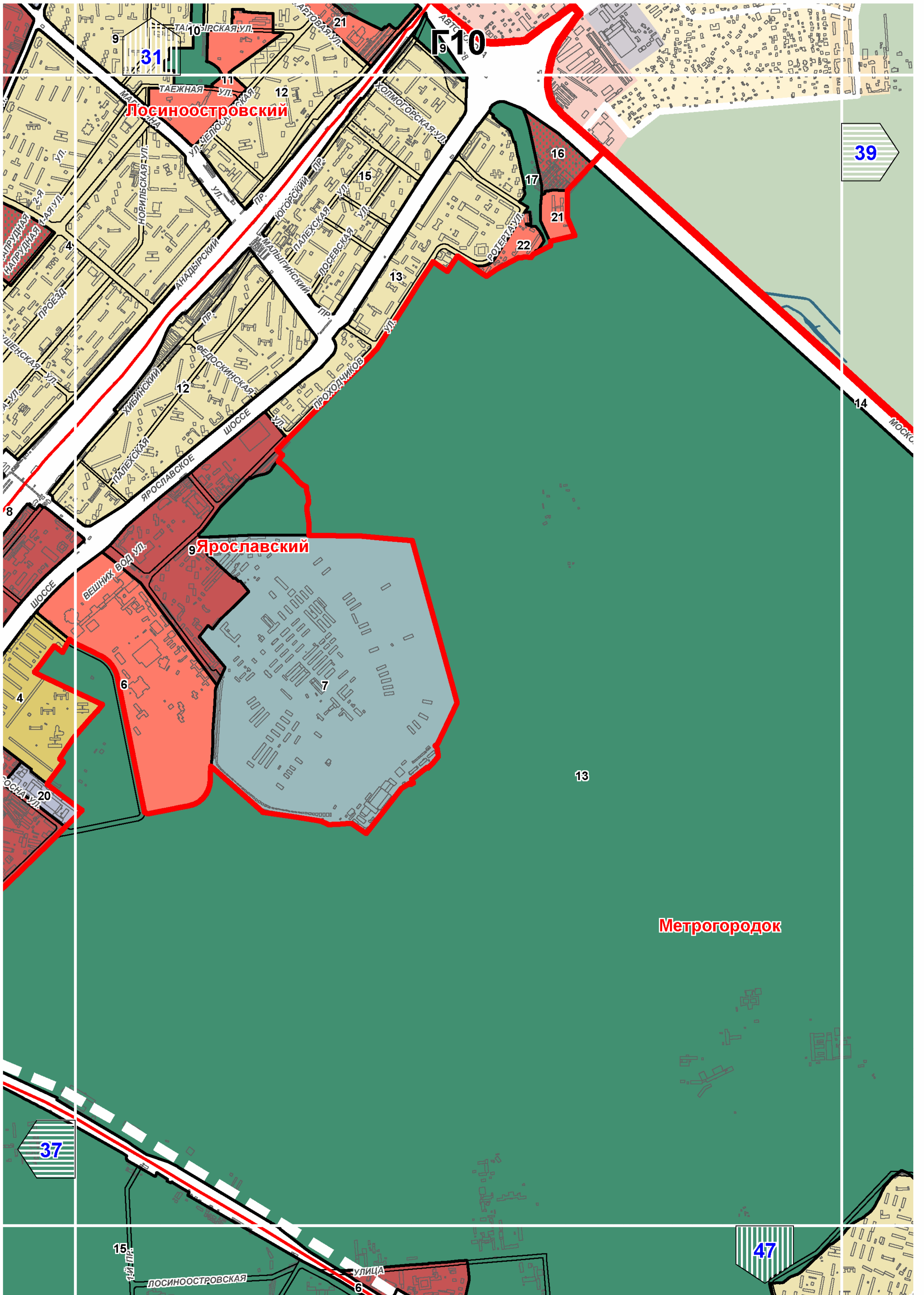


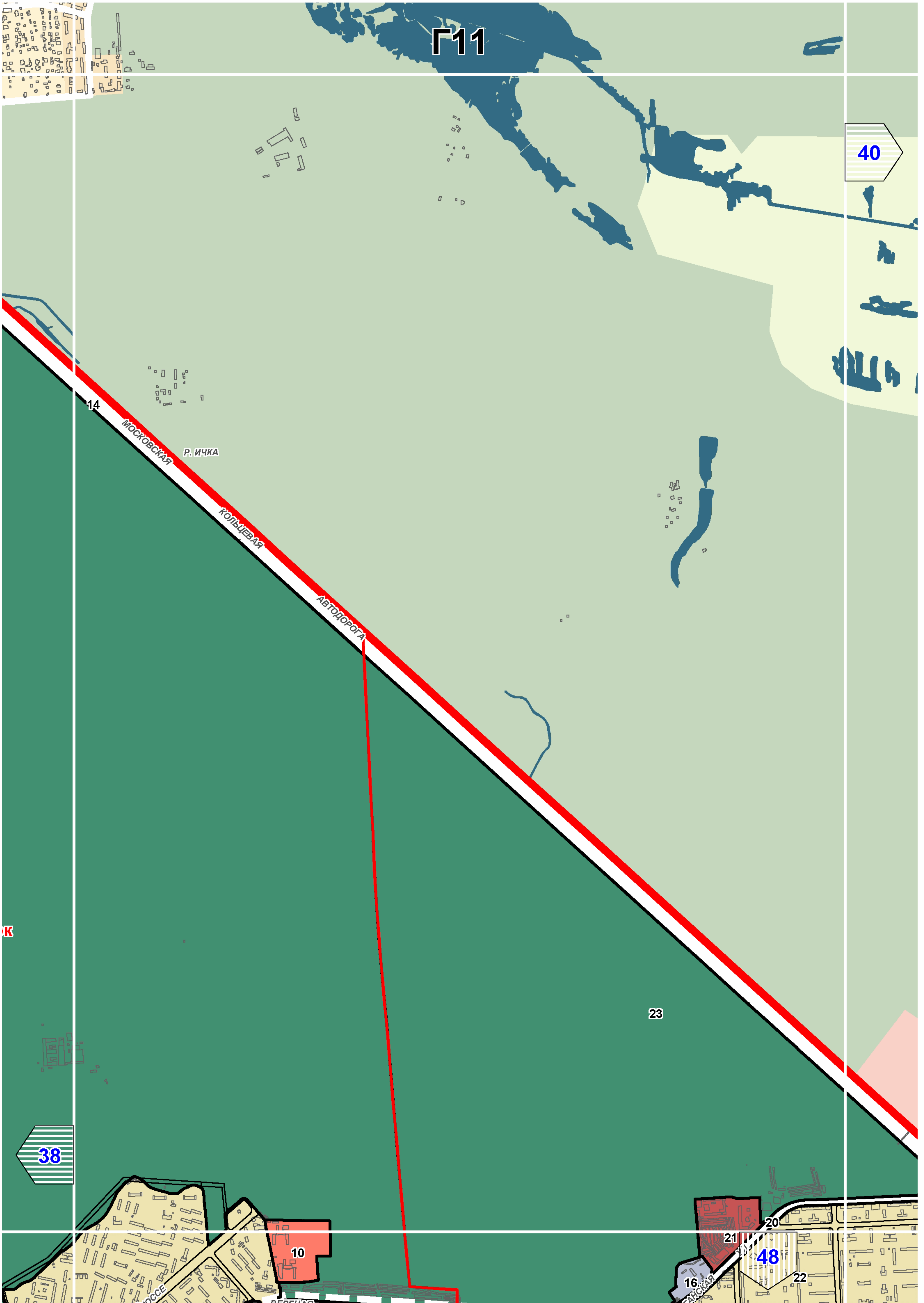




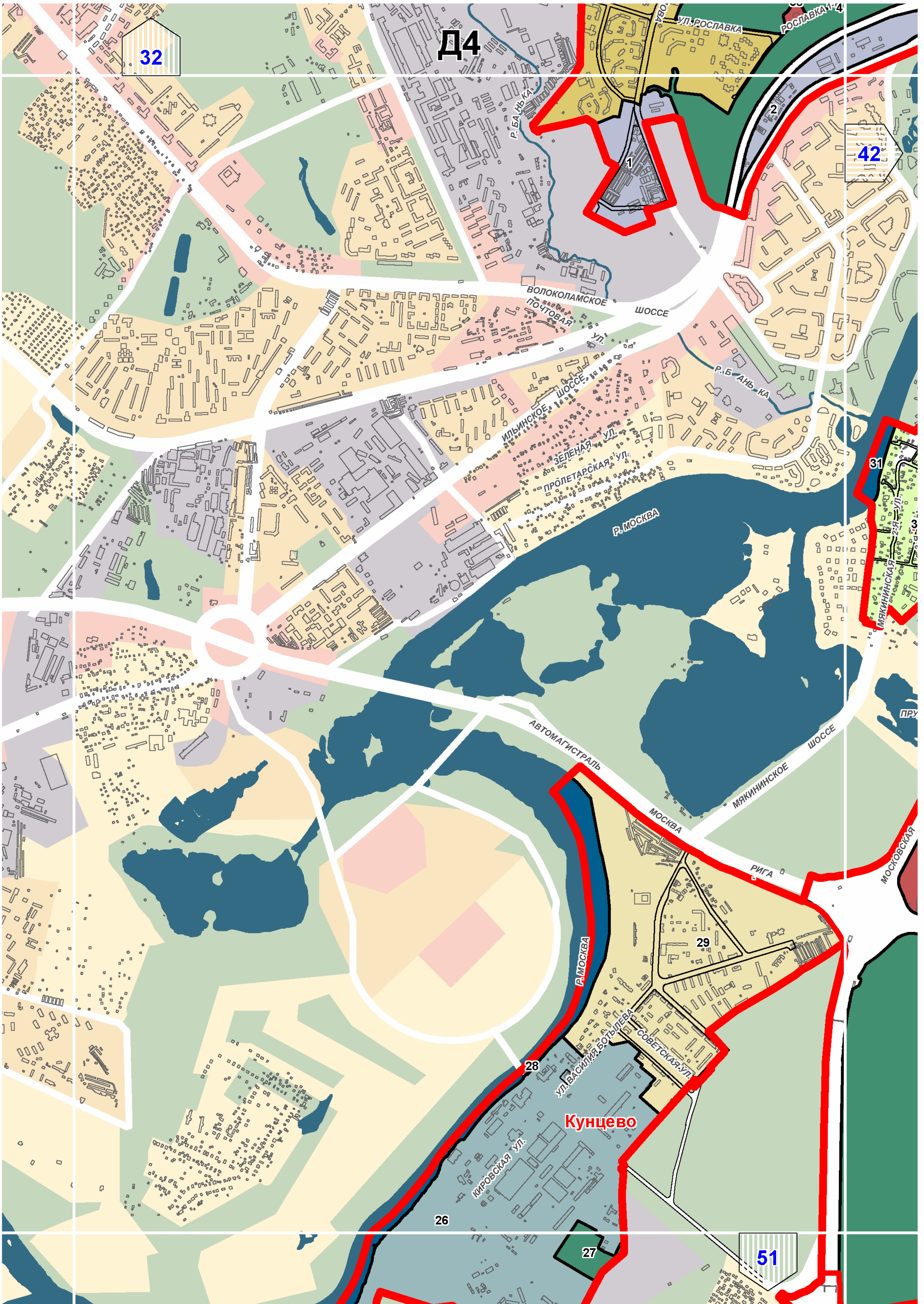


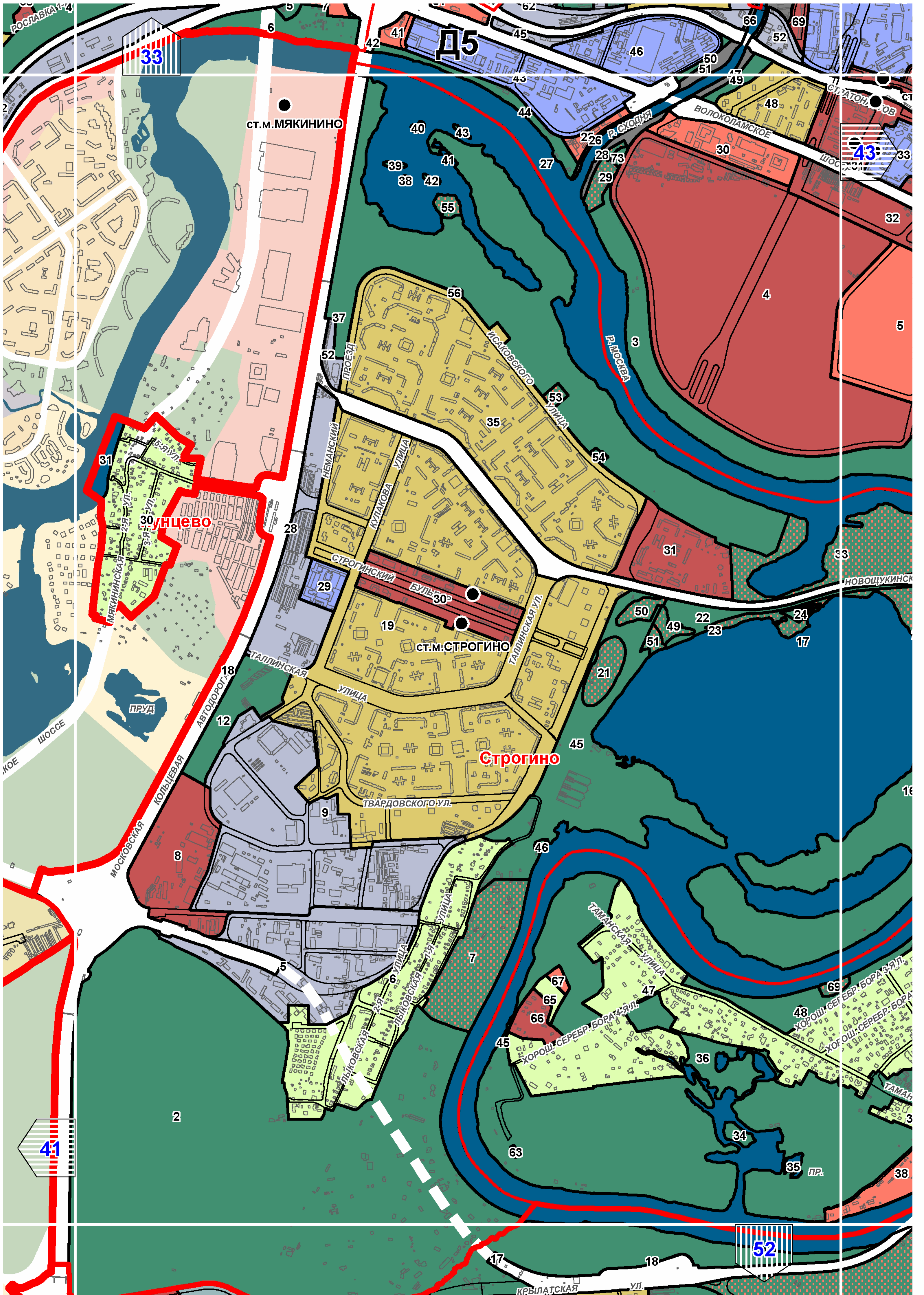


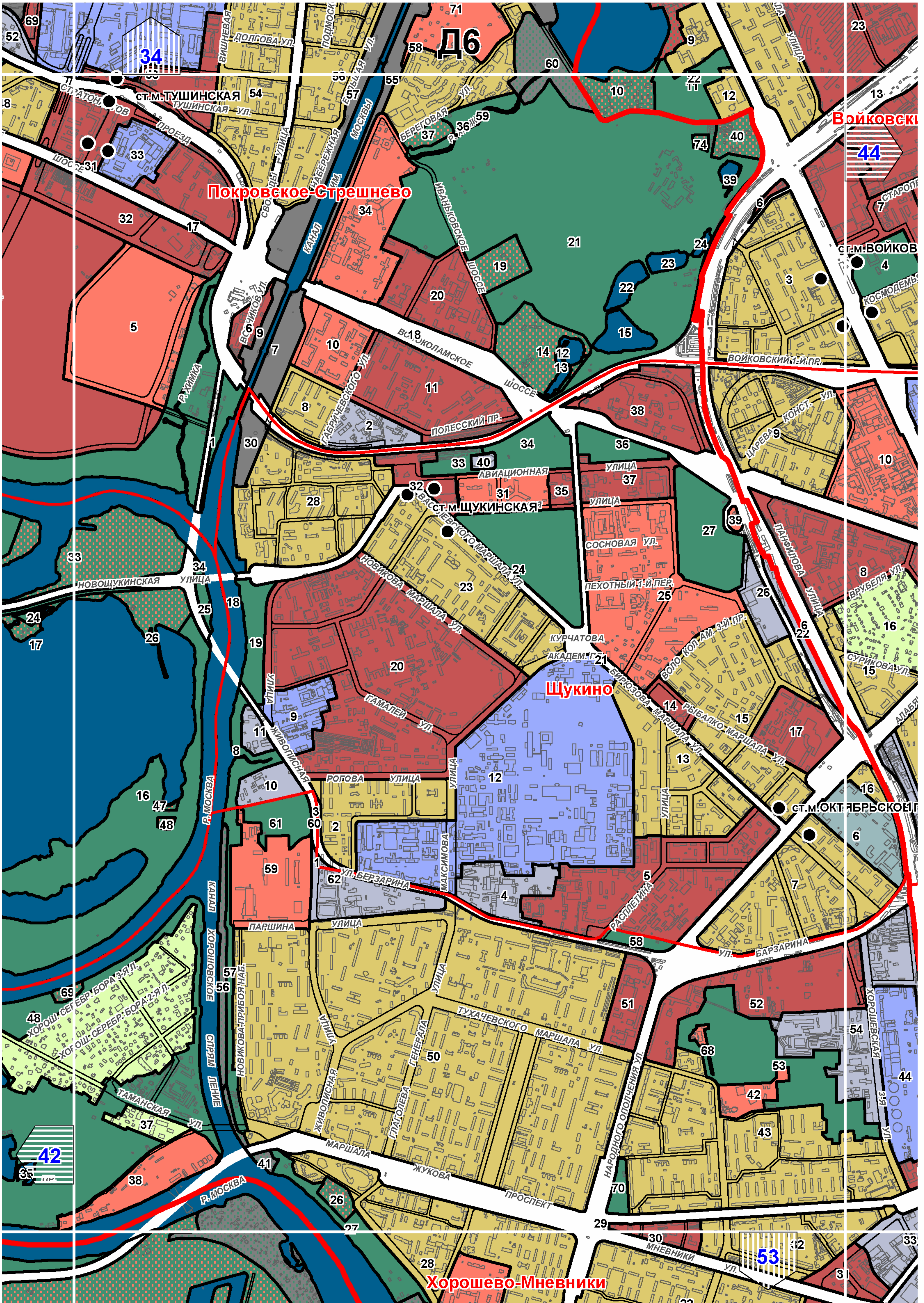










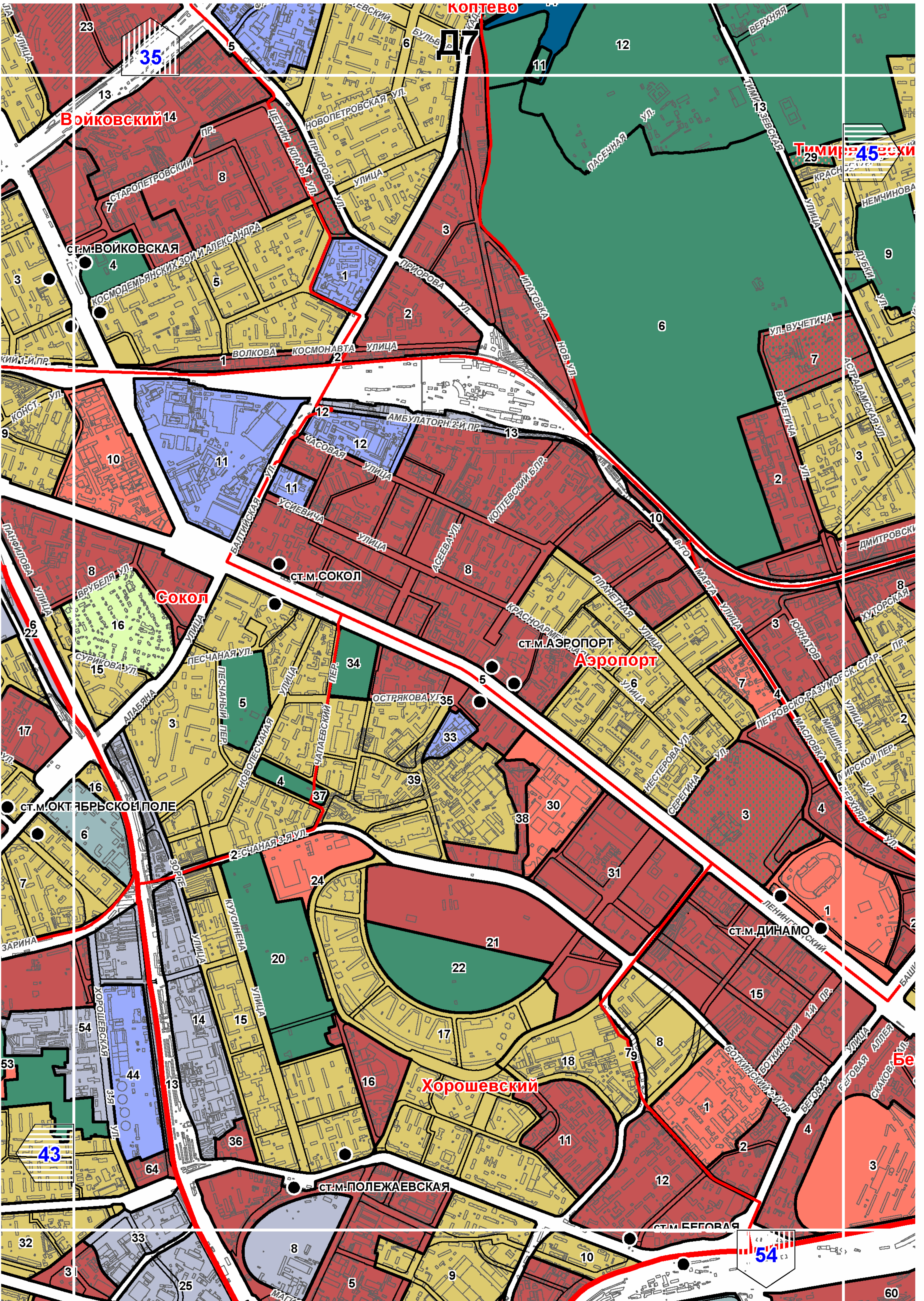


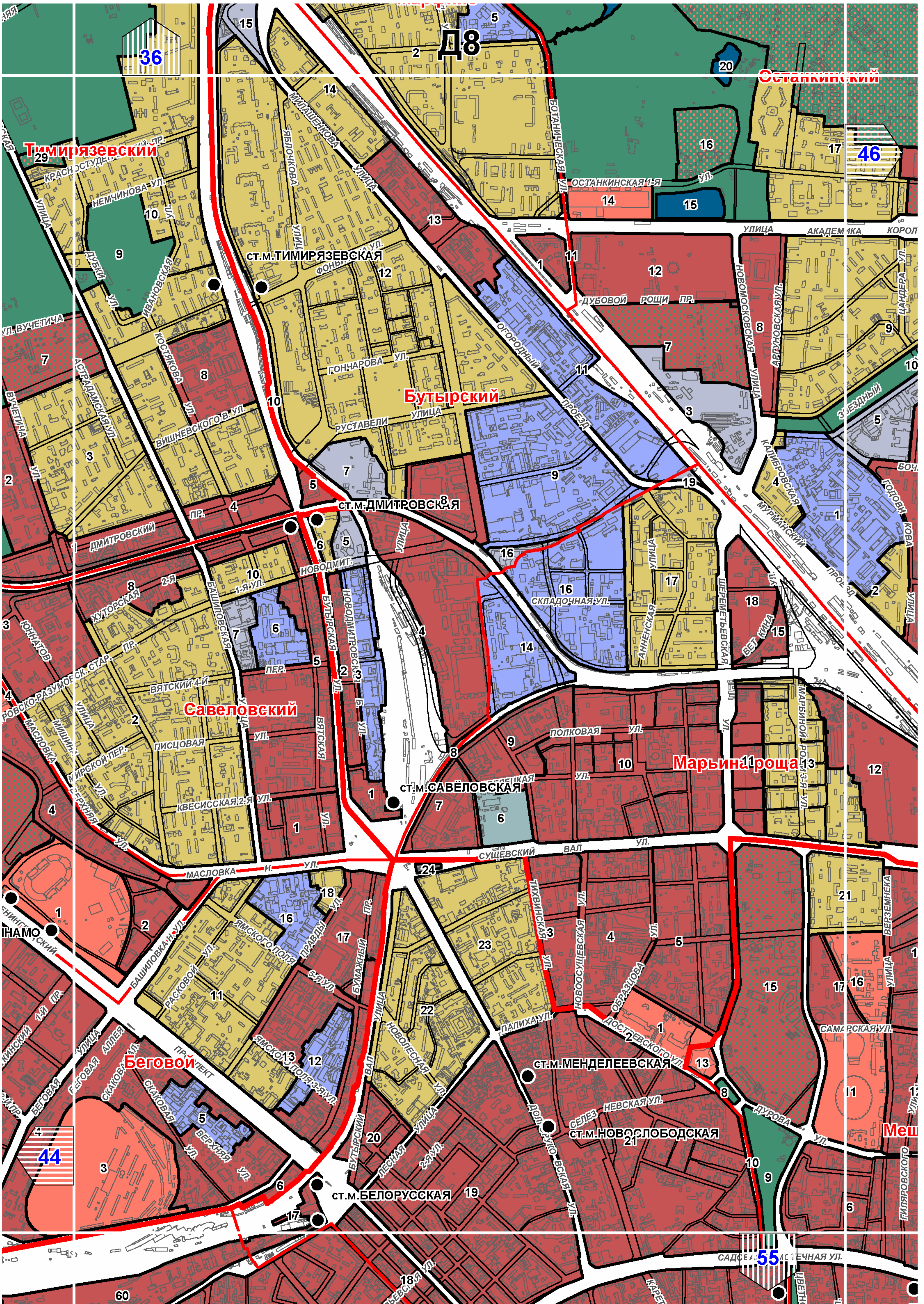
Покровское-Стрешнево

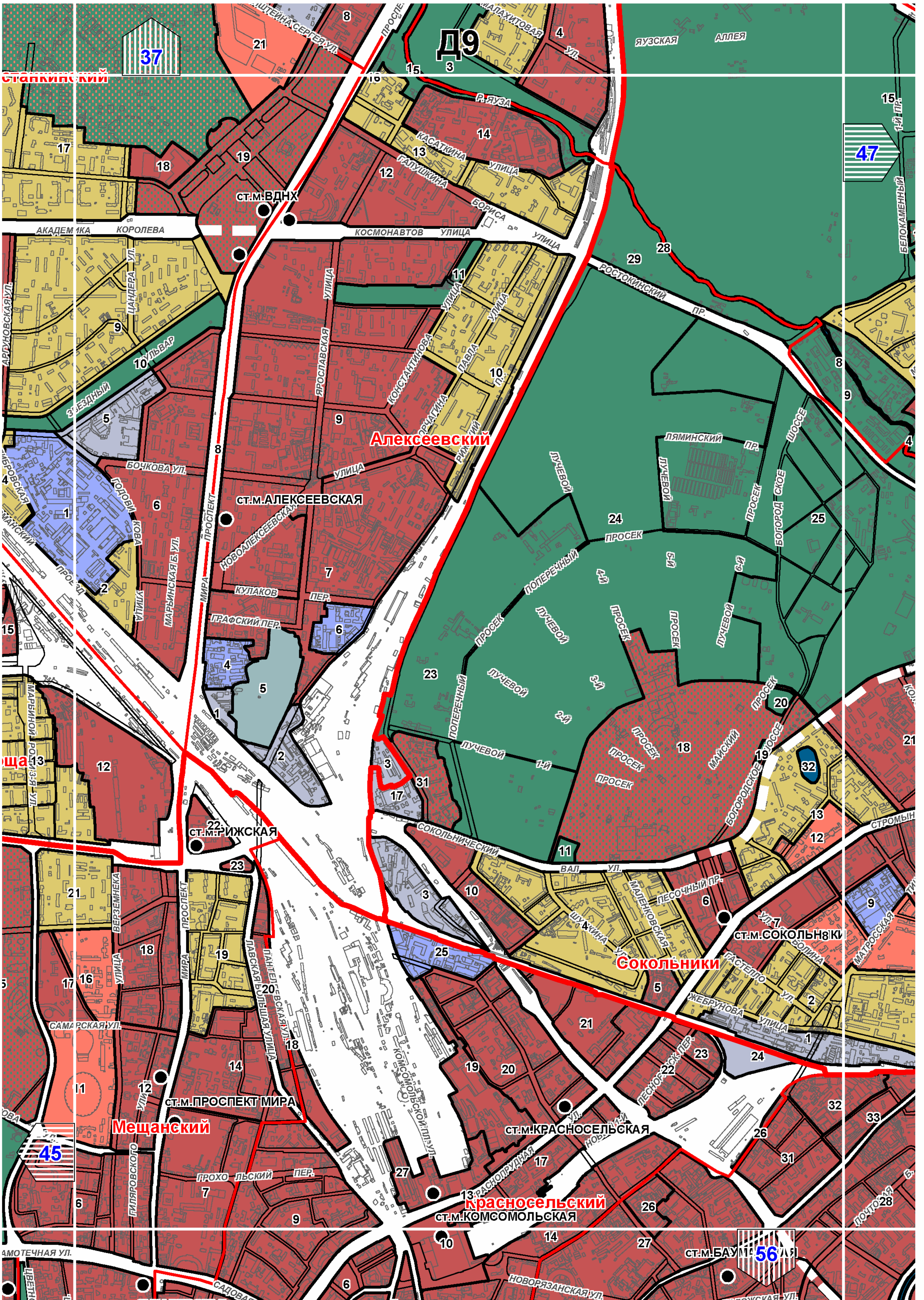
Щукино

Хорошево-Мневники

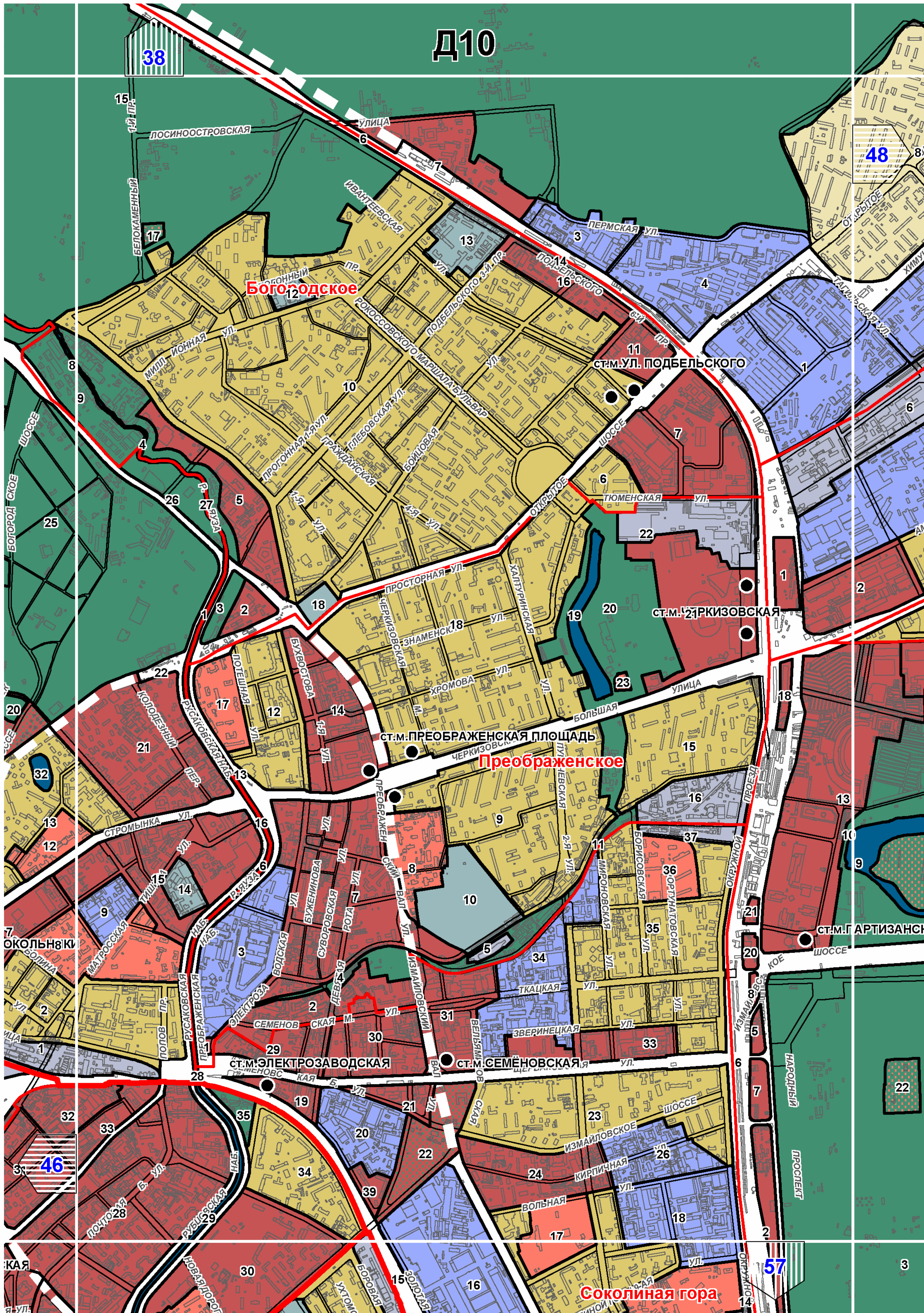
Войковский

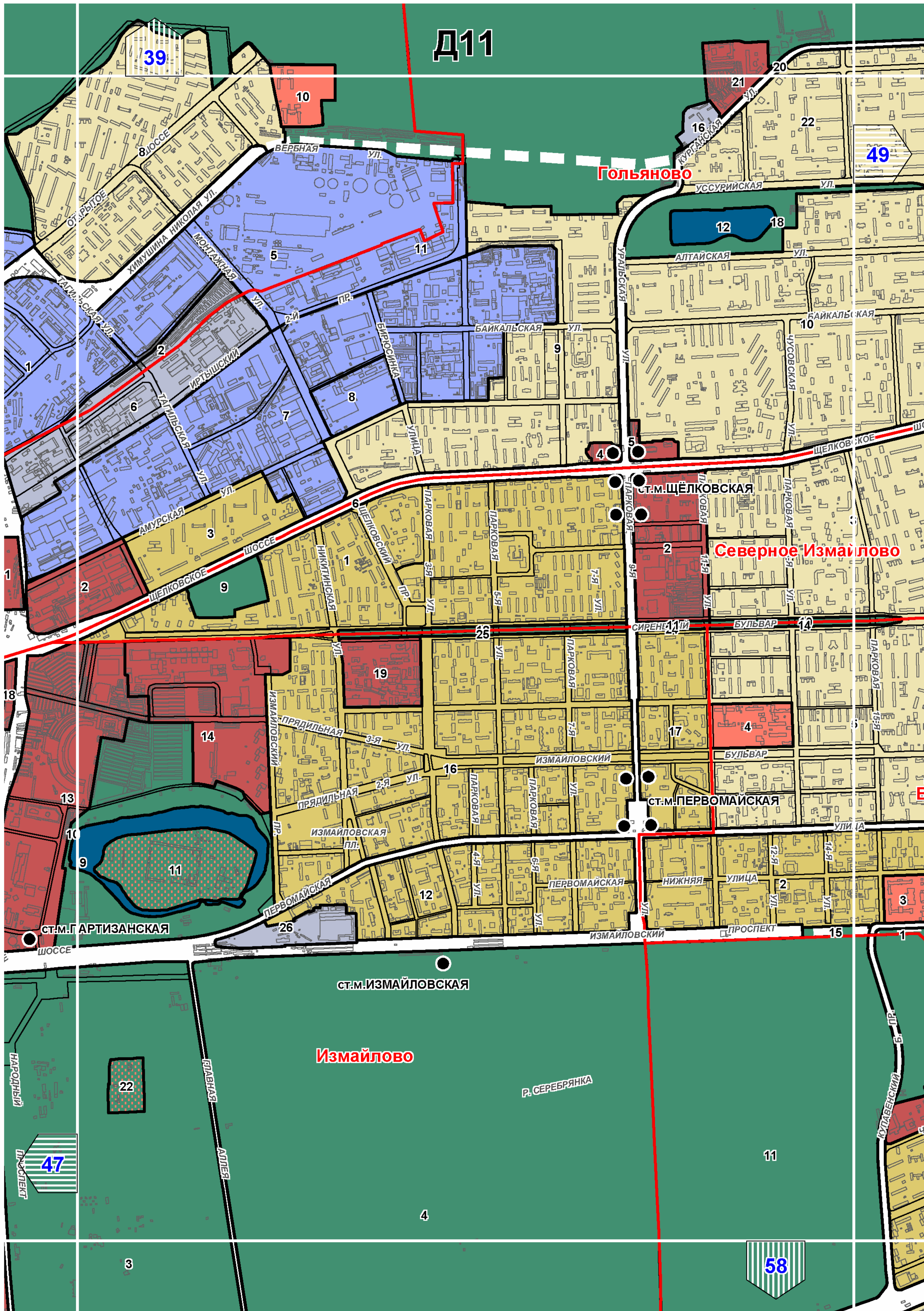


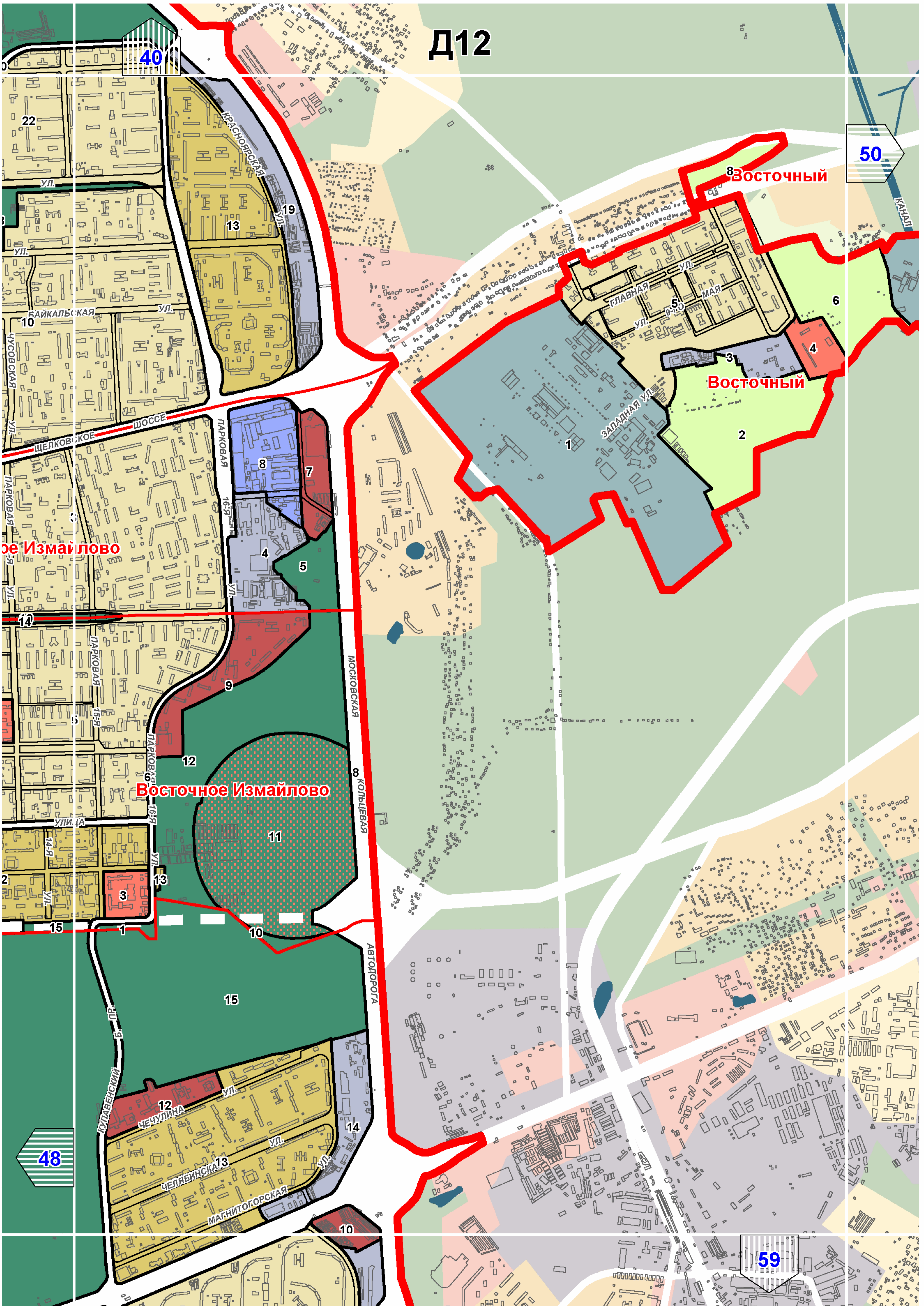




Д10







Д12

40

50

Восточный

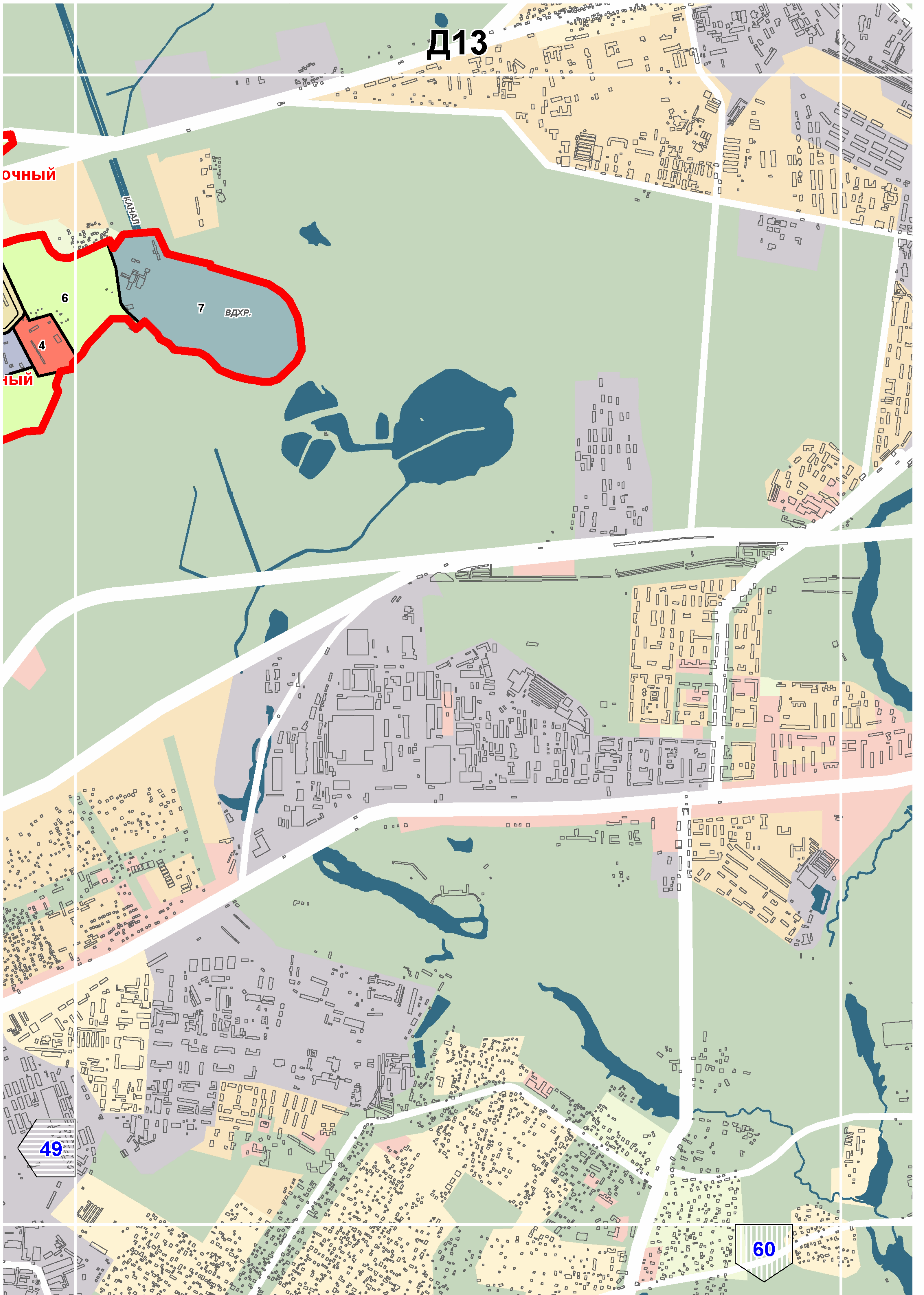
Восточный

Измайлово

Восточное Измайлово

48

59



Д13

ОЧНЫЙ

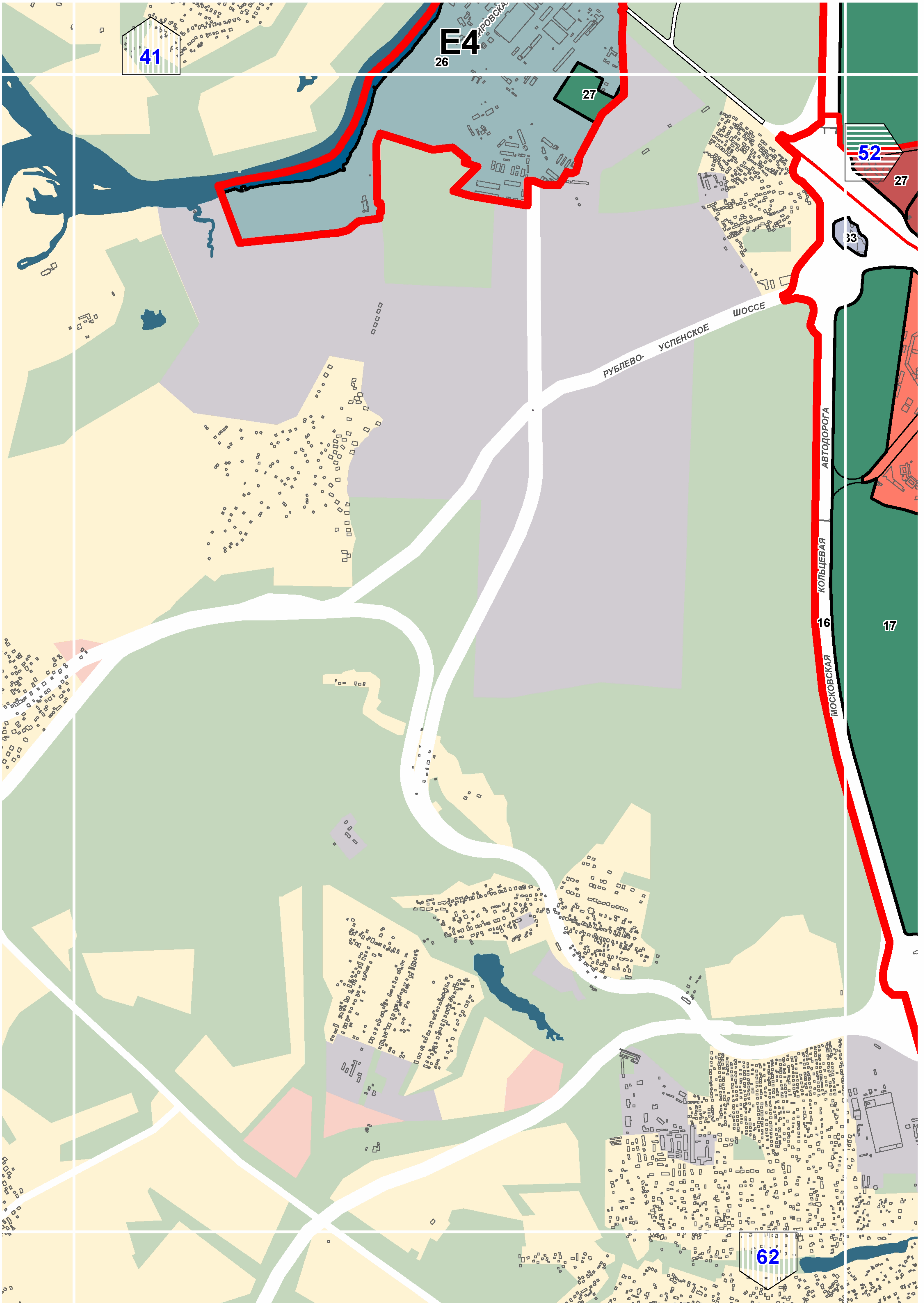
ИЙ

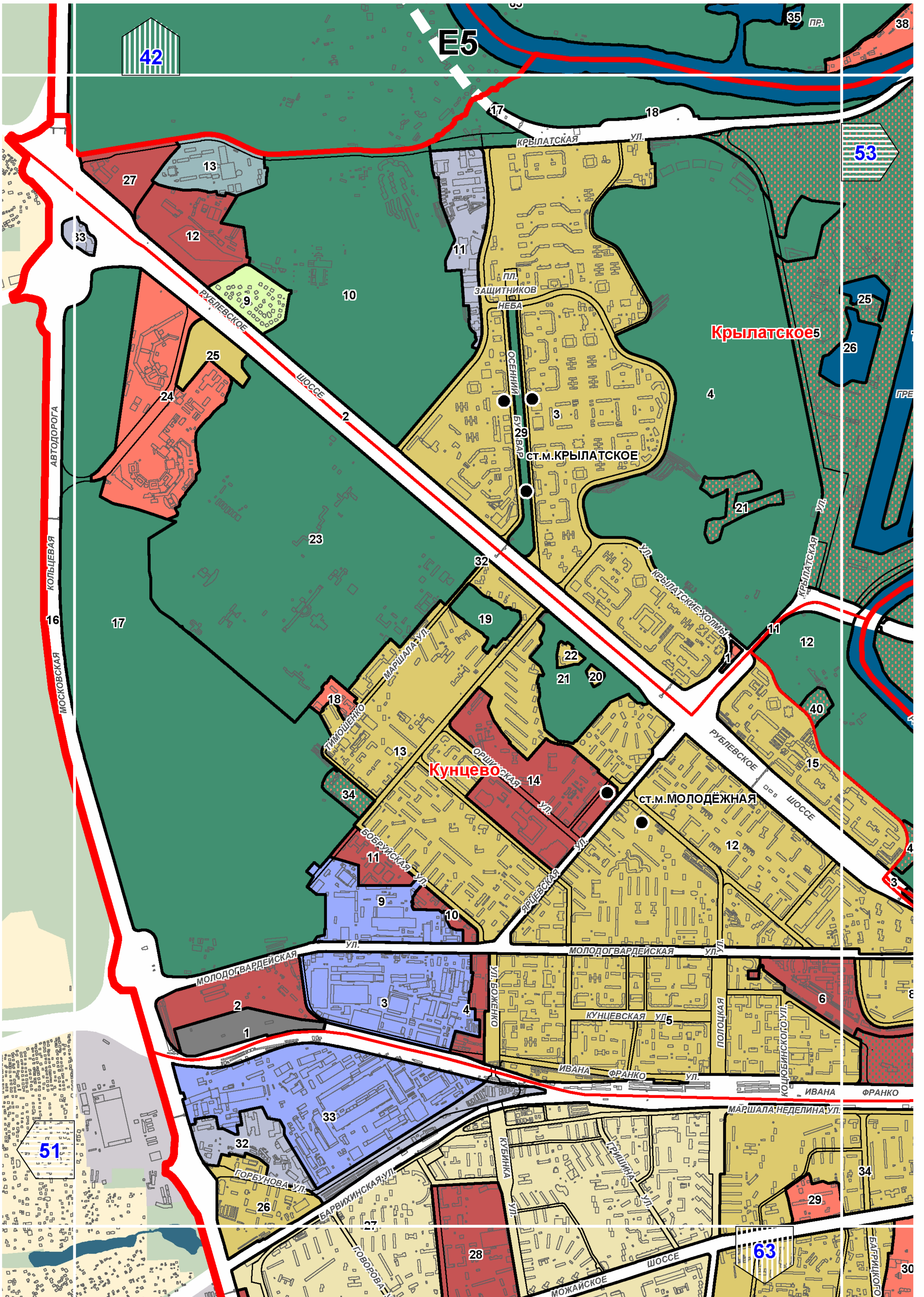
КАНАЛ

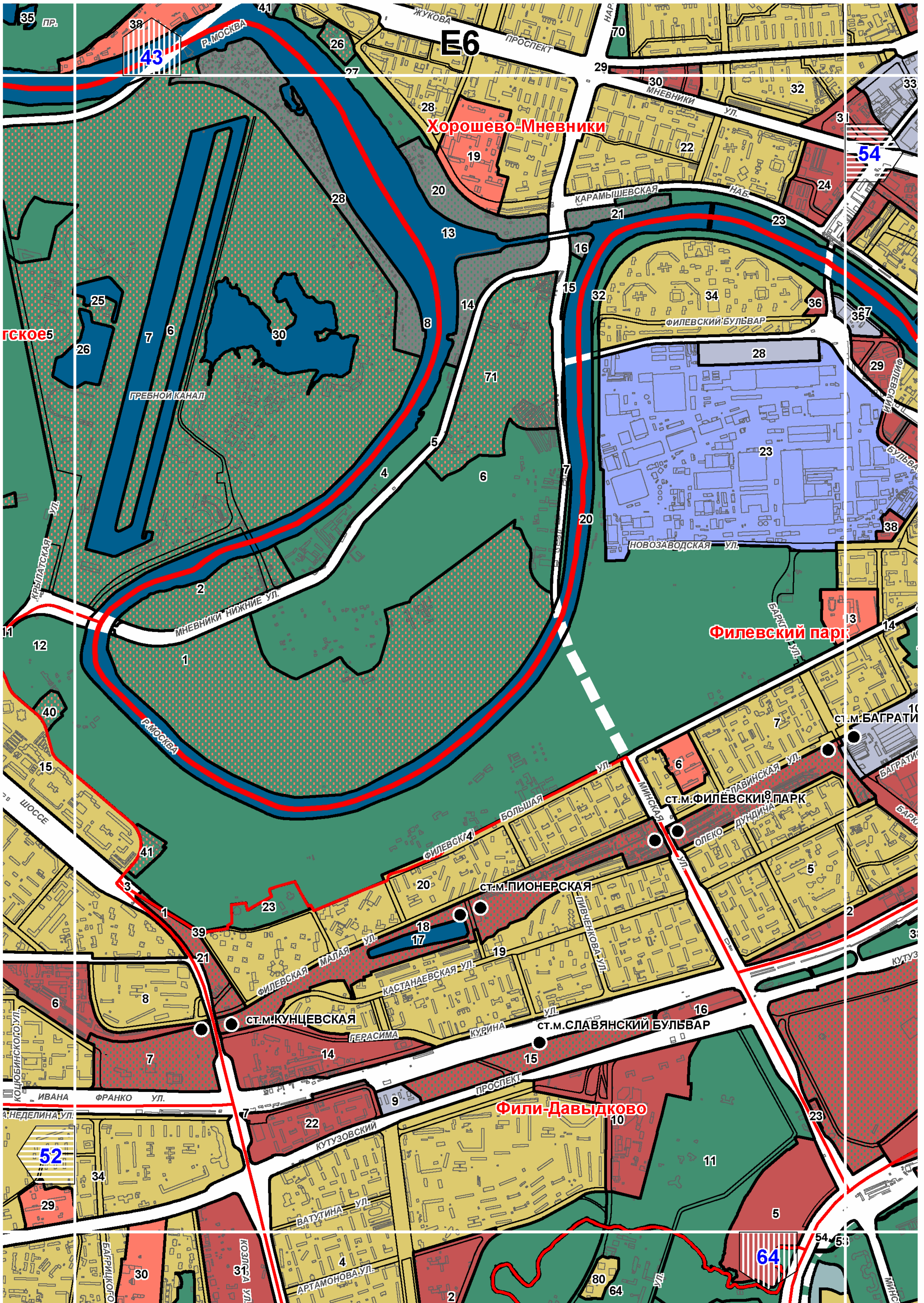
7 ВДХР.

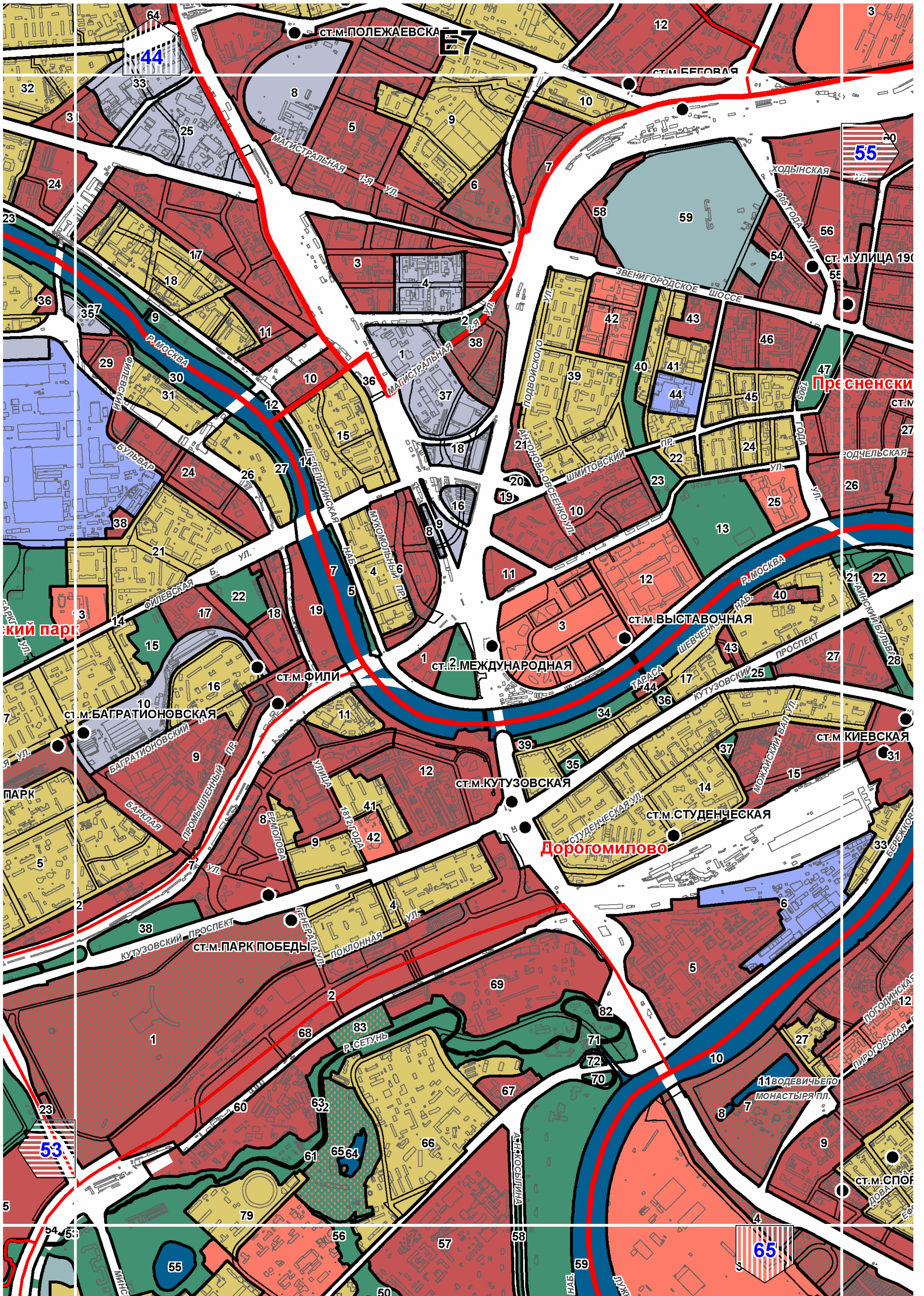
49

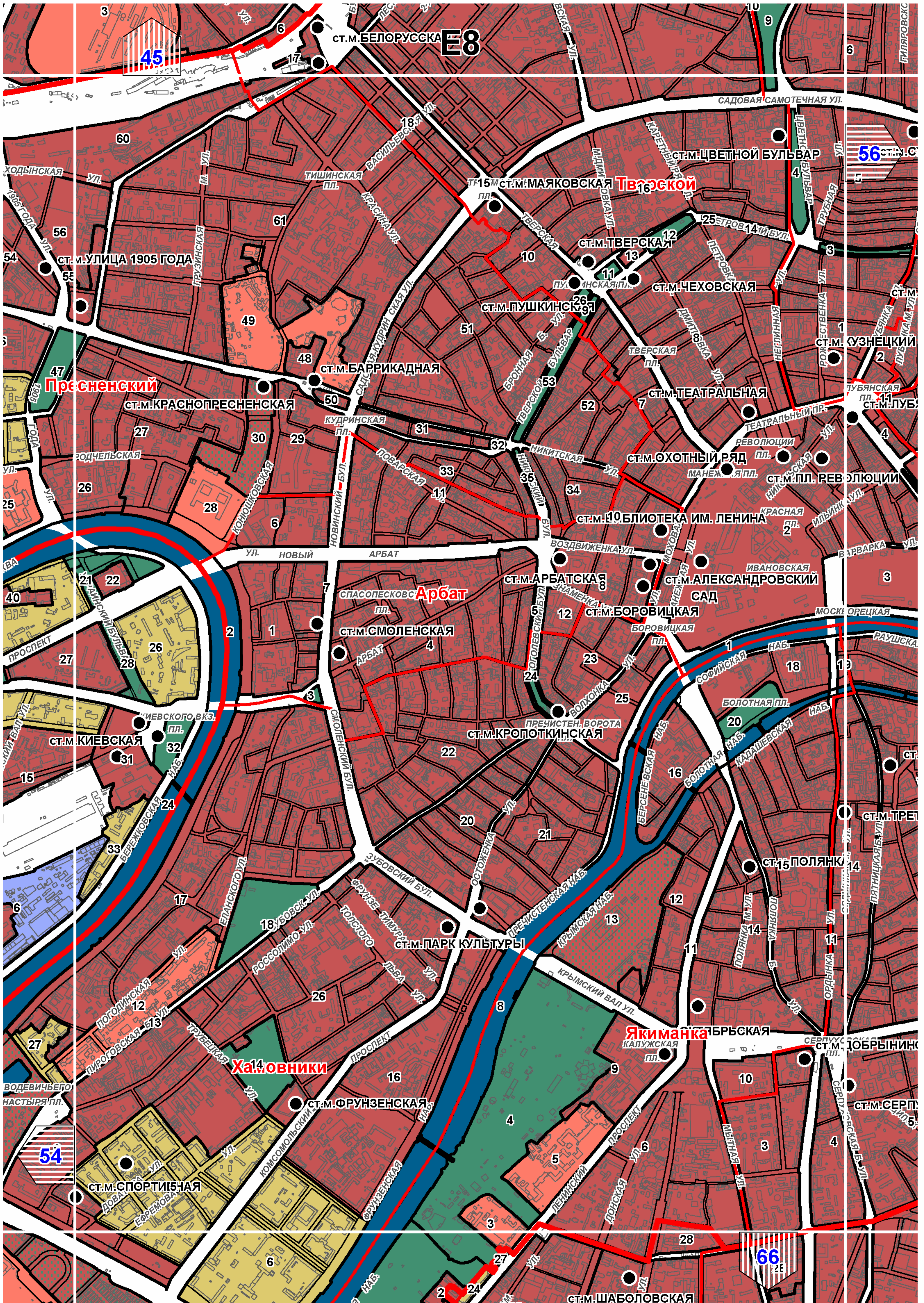
60

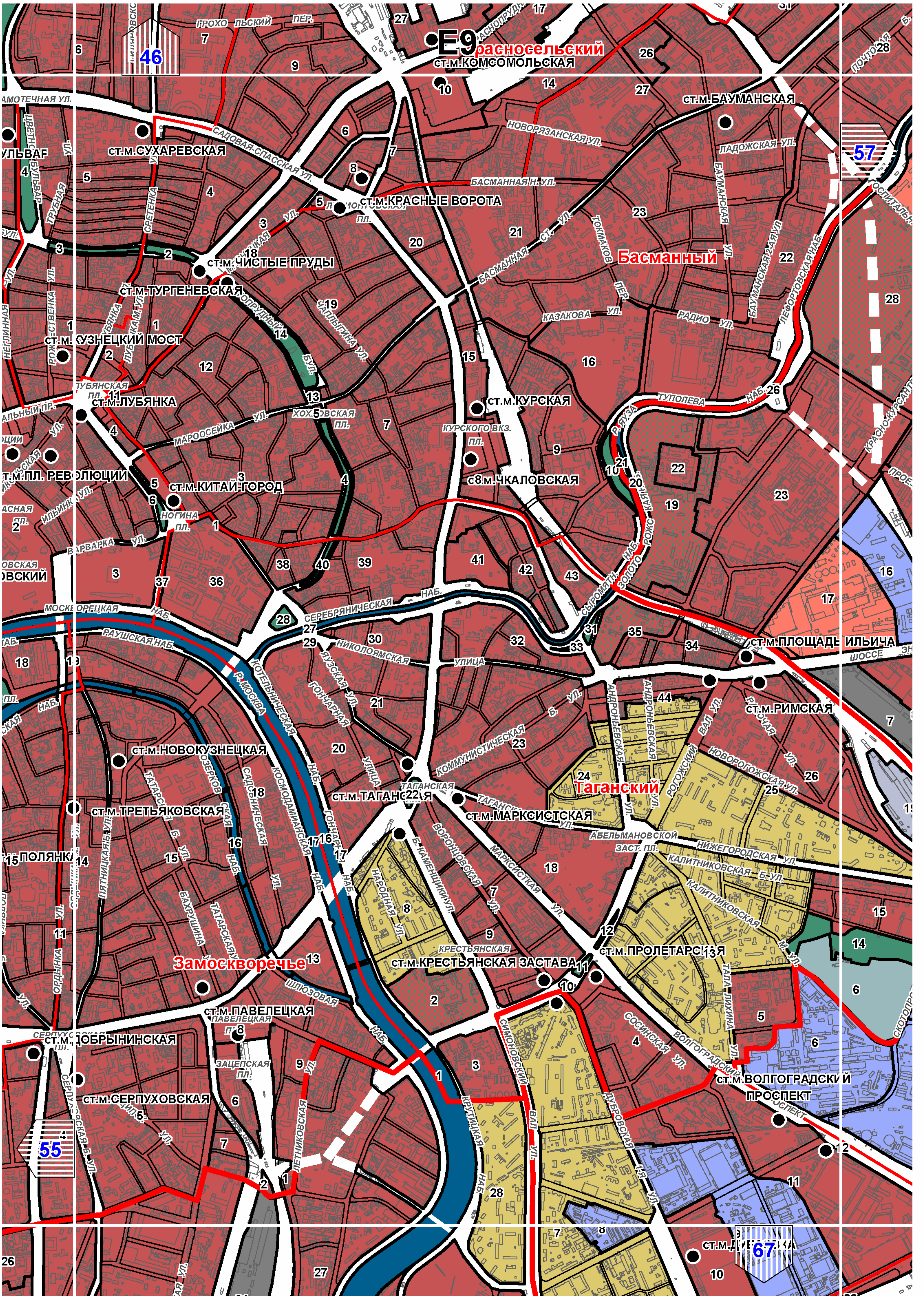


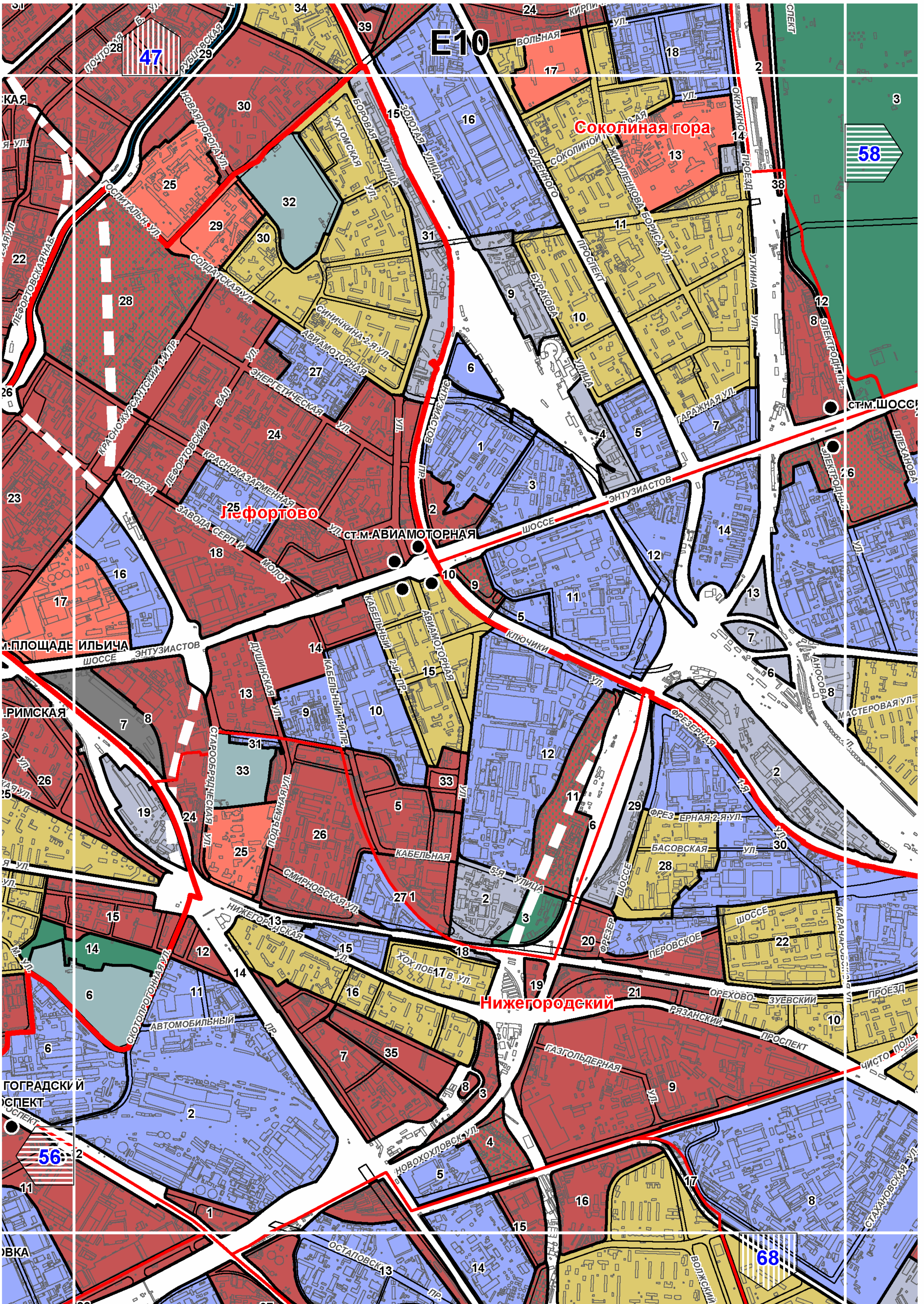


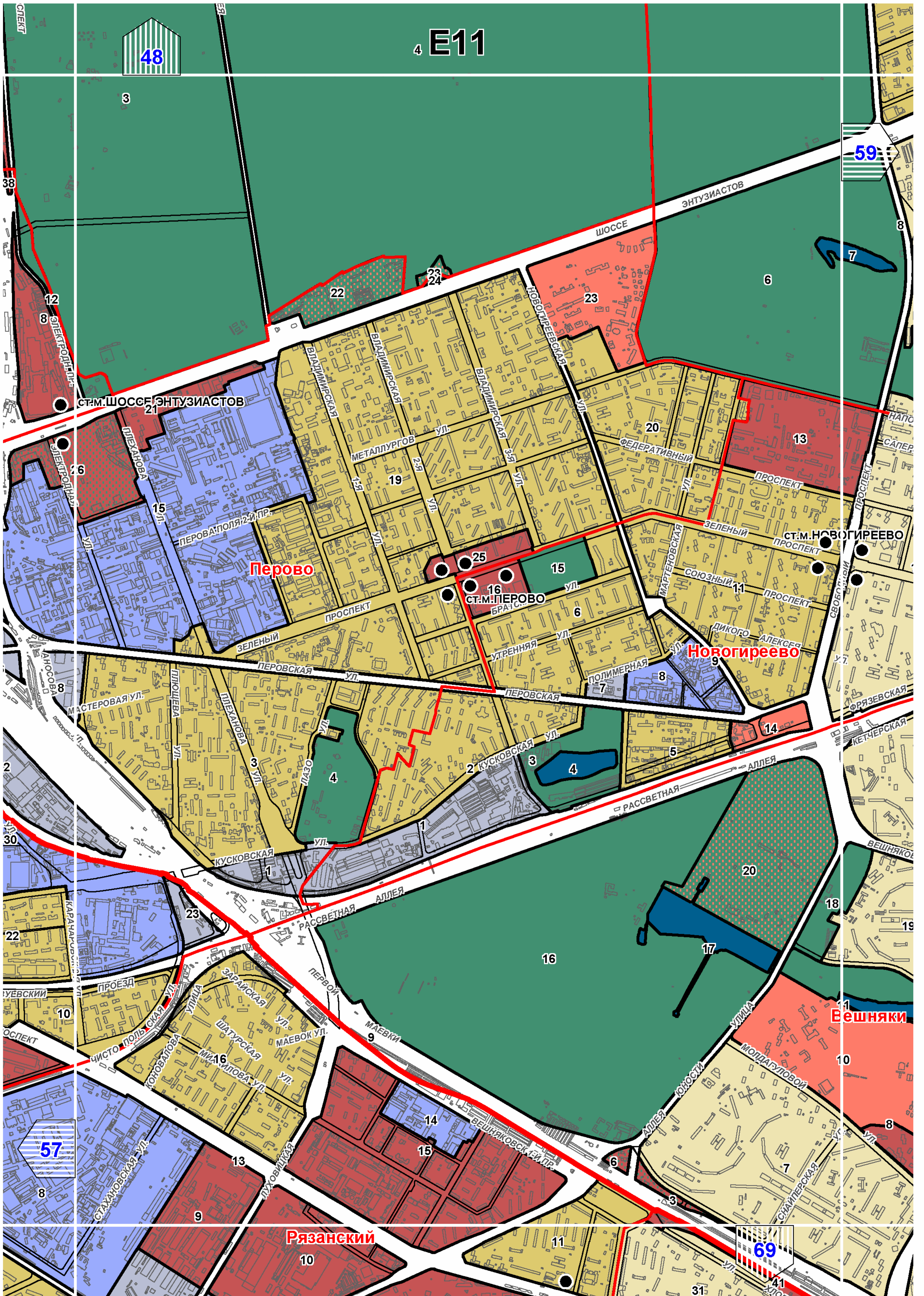


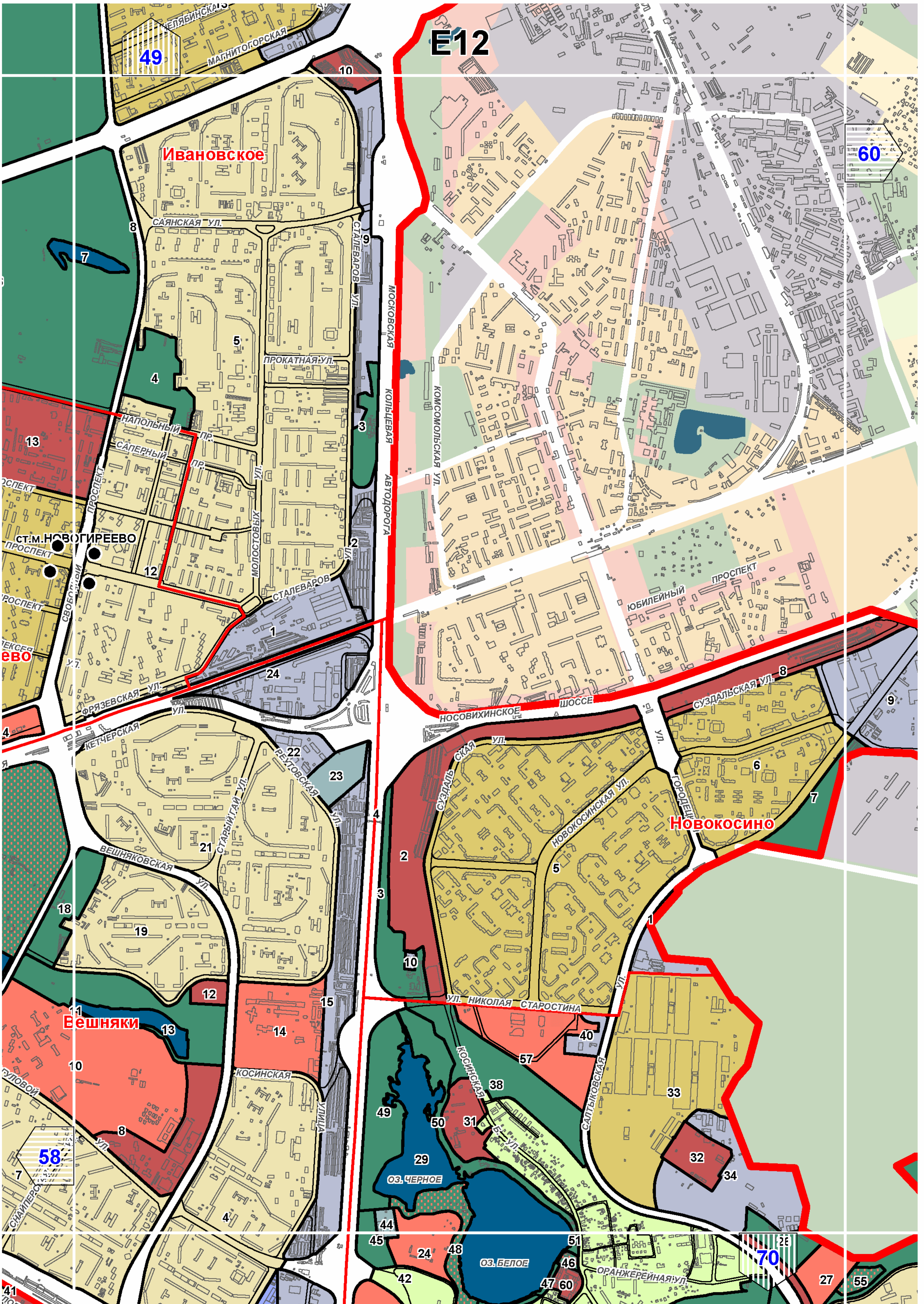


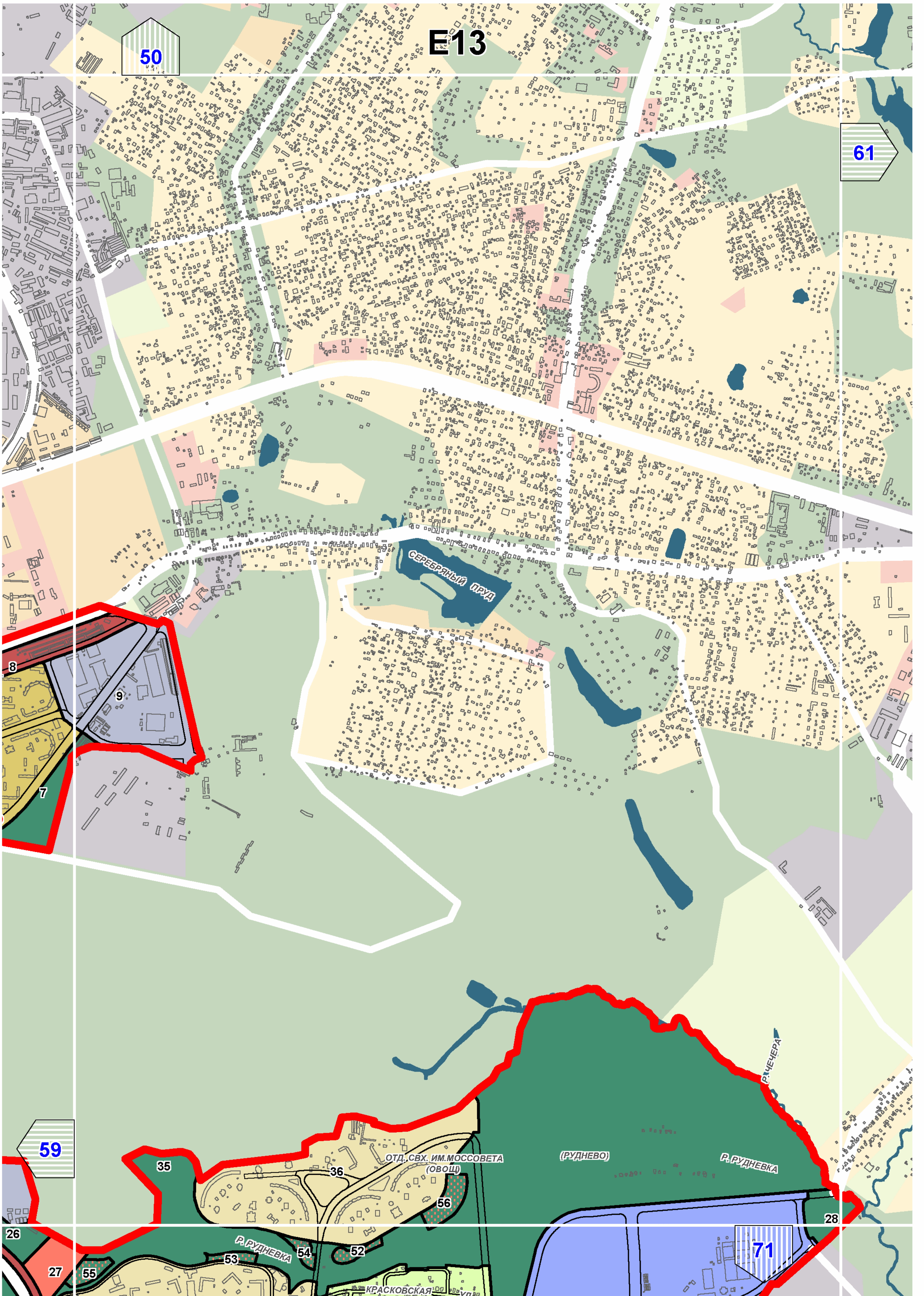


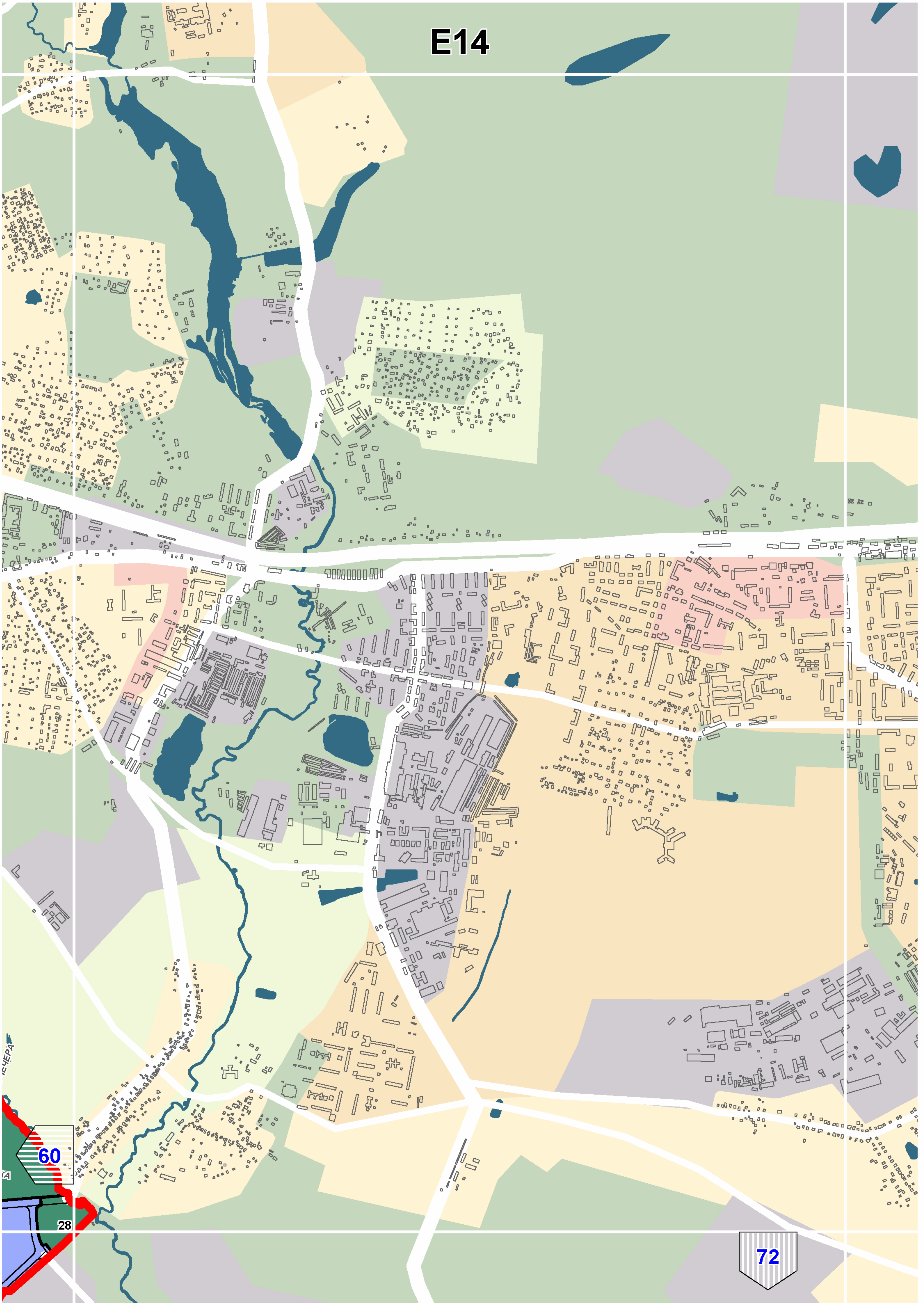


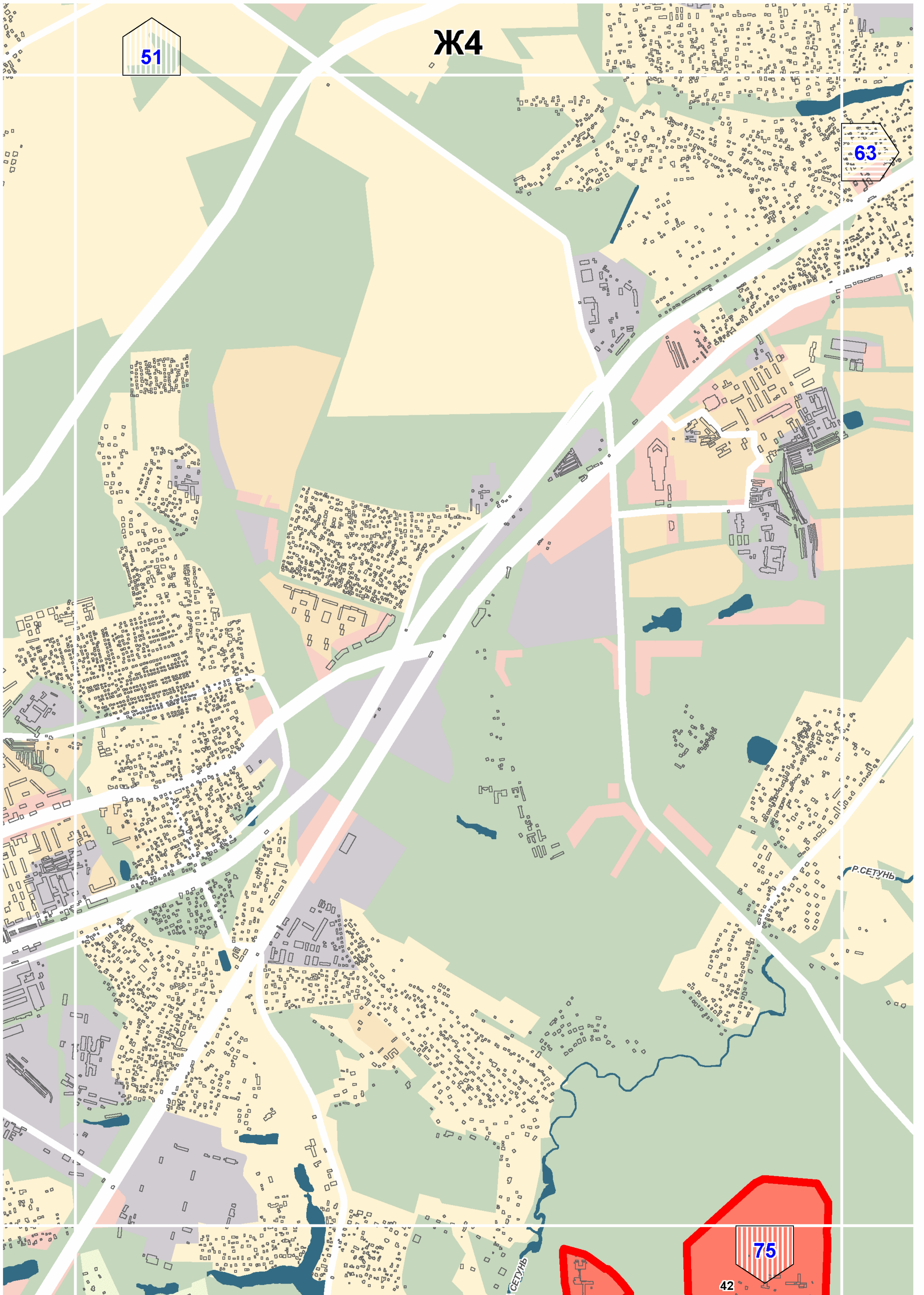


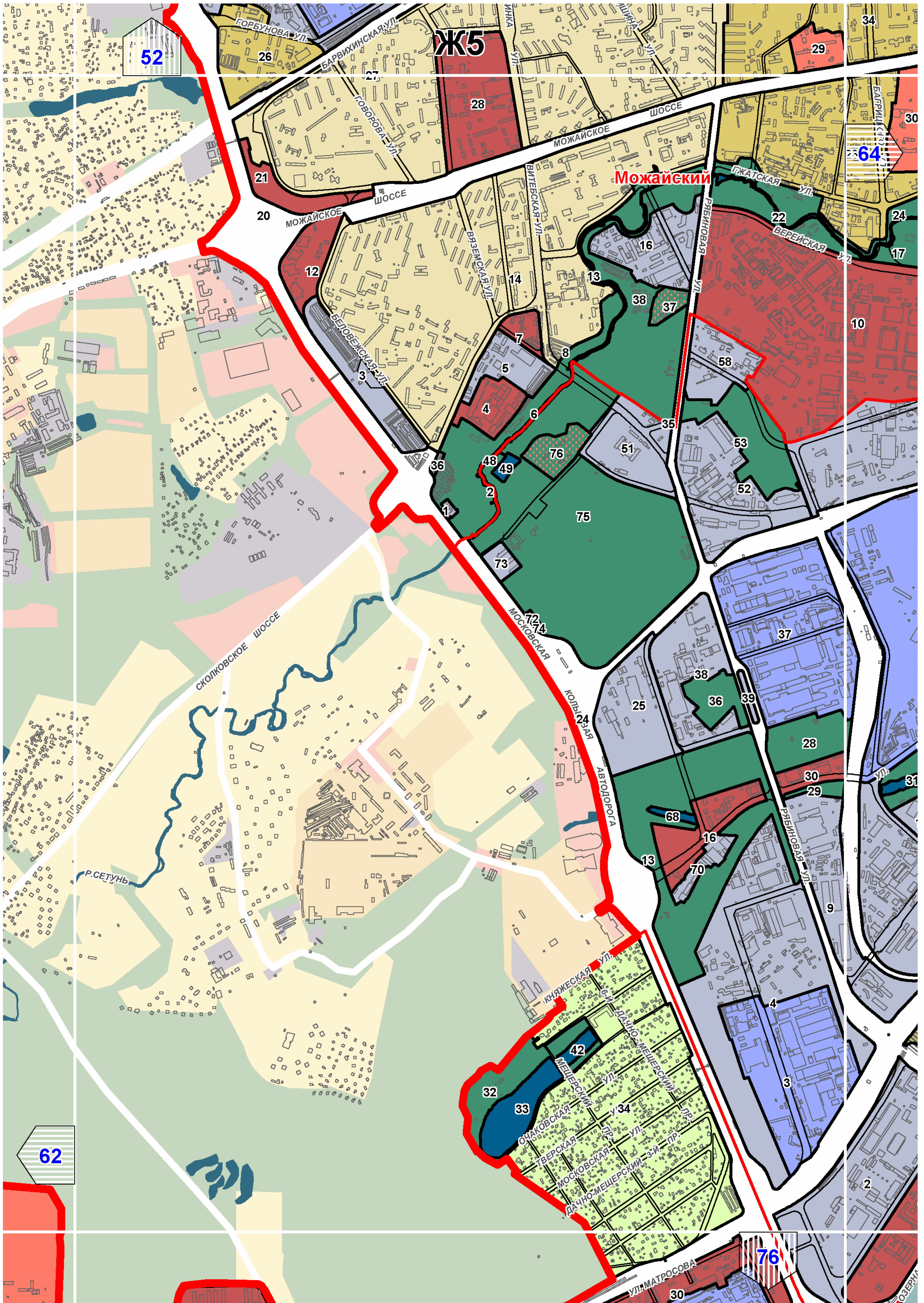


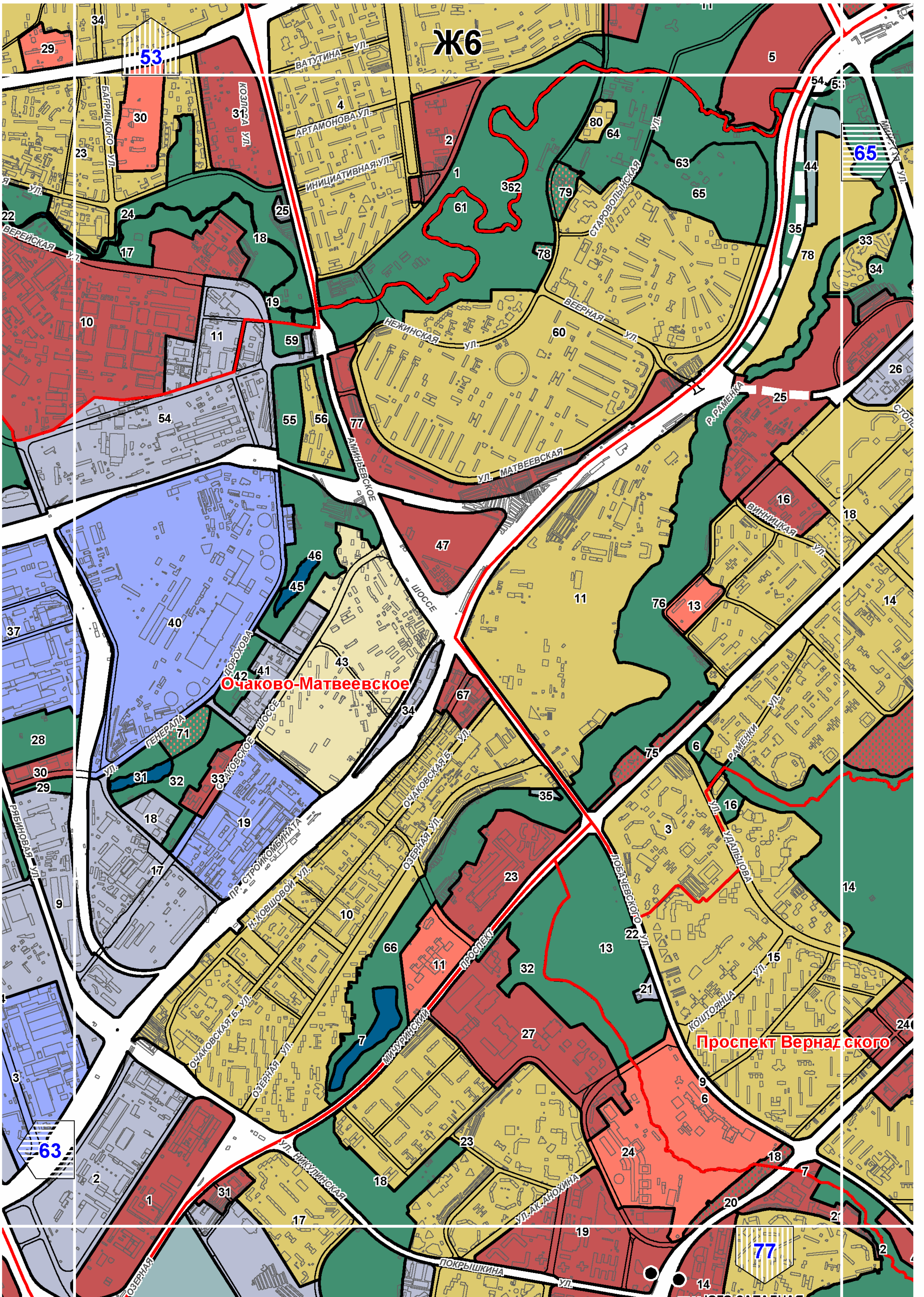


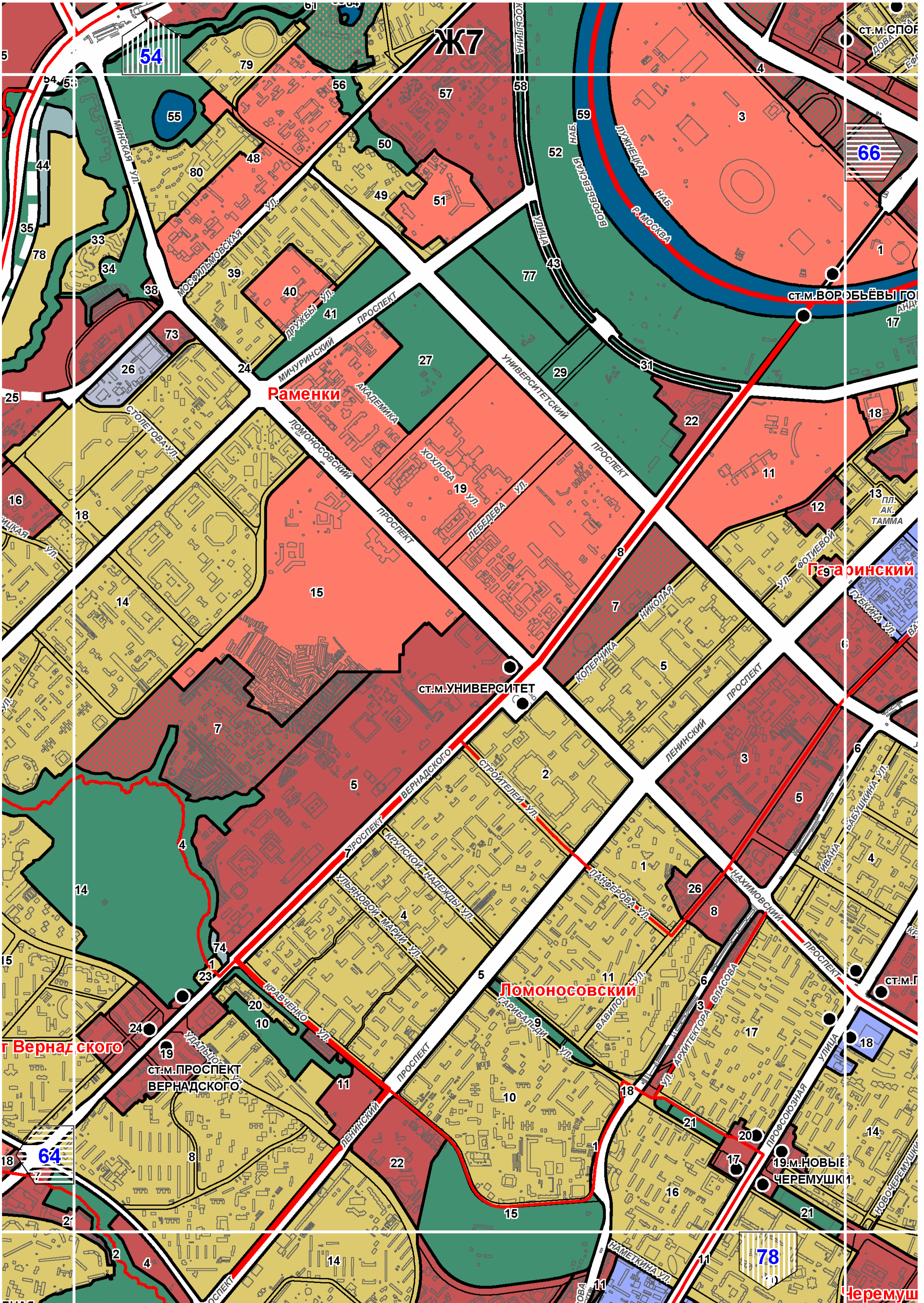


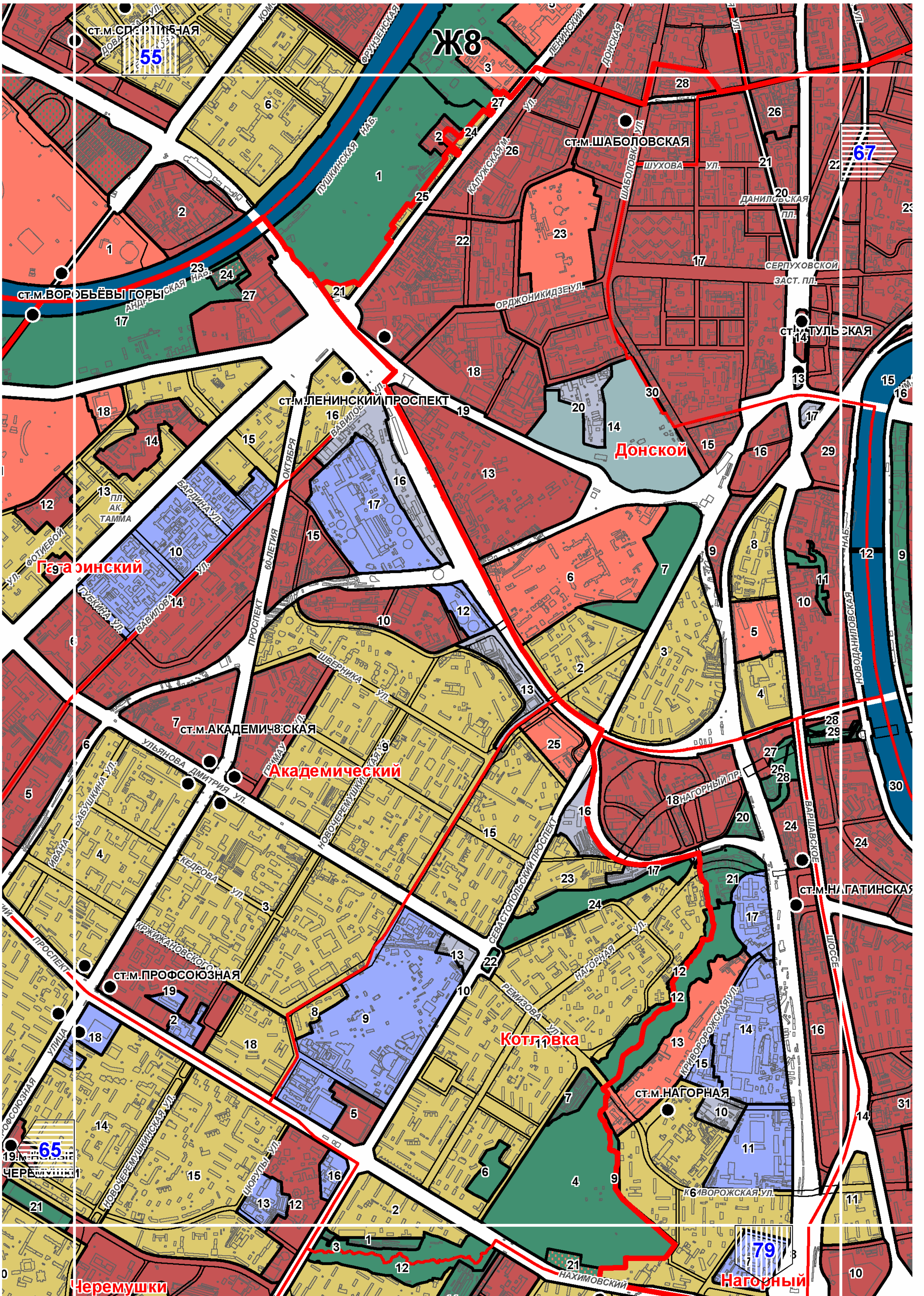


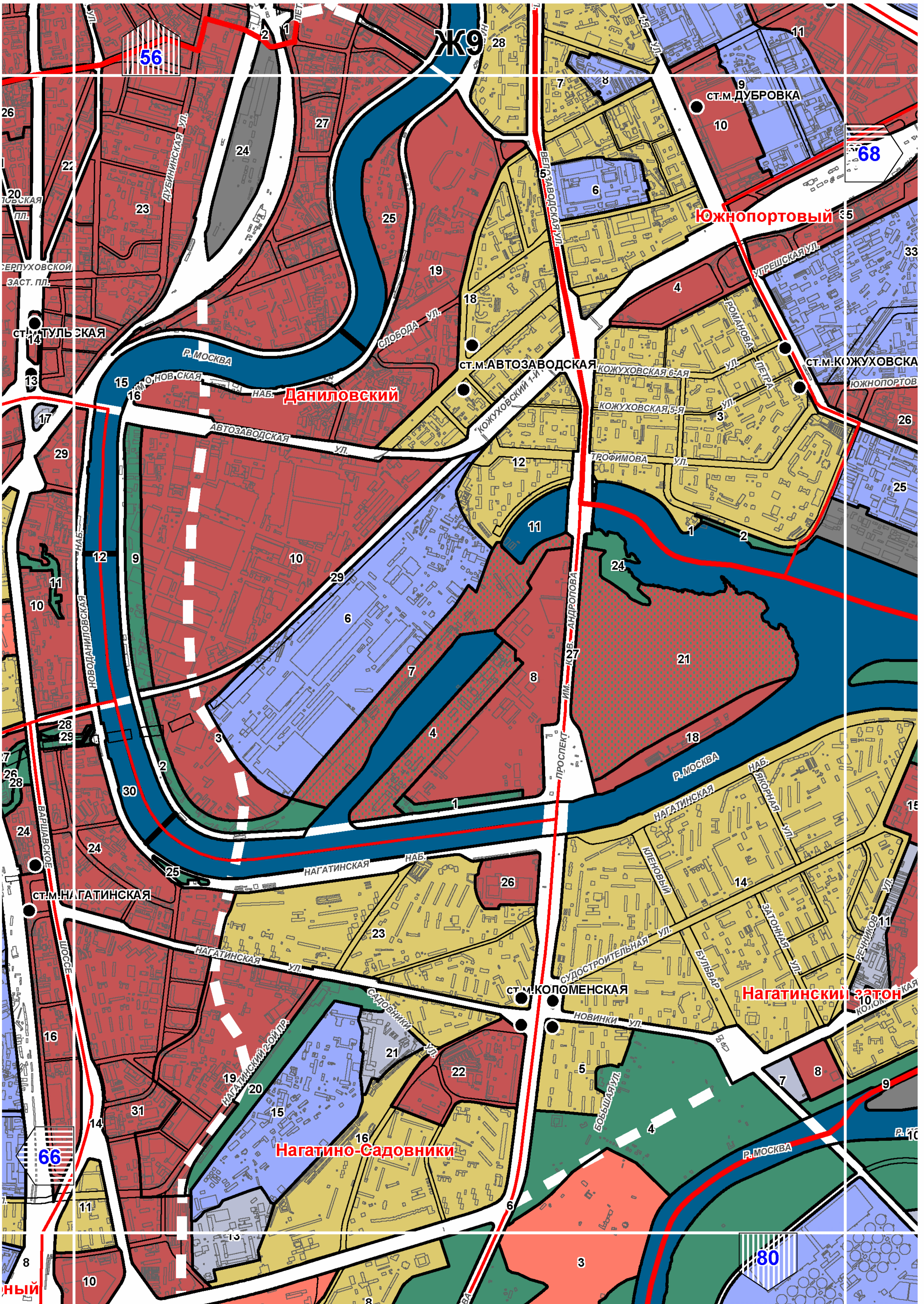


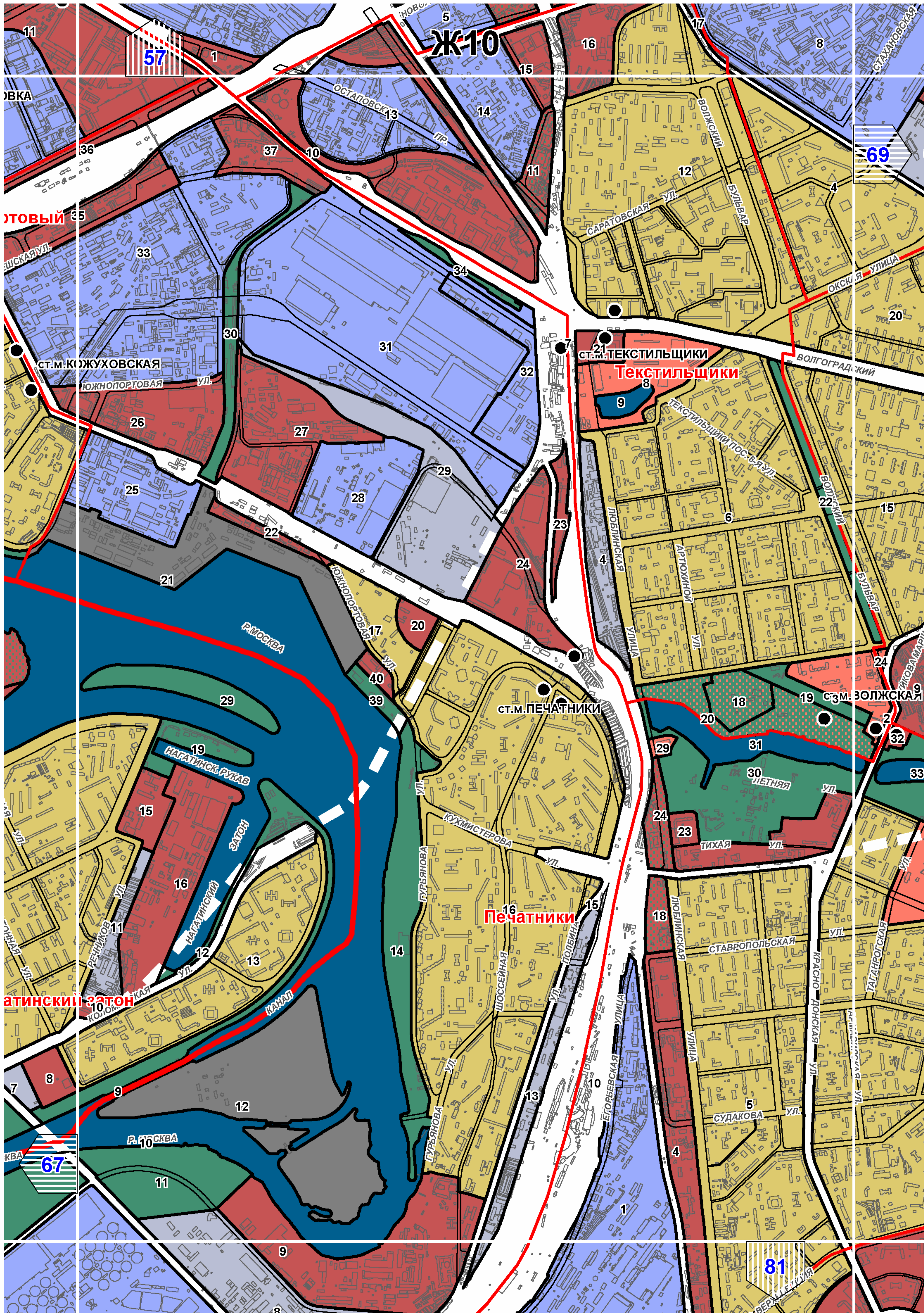


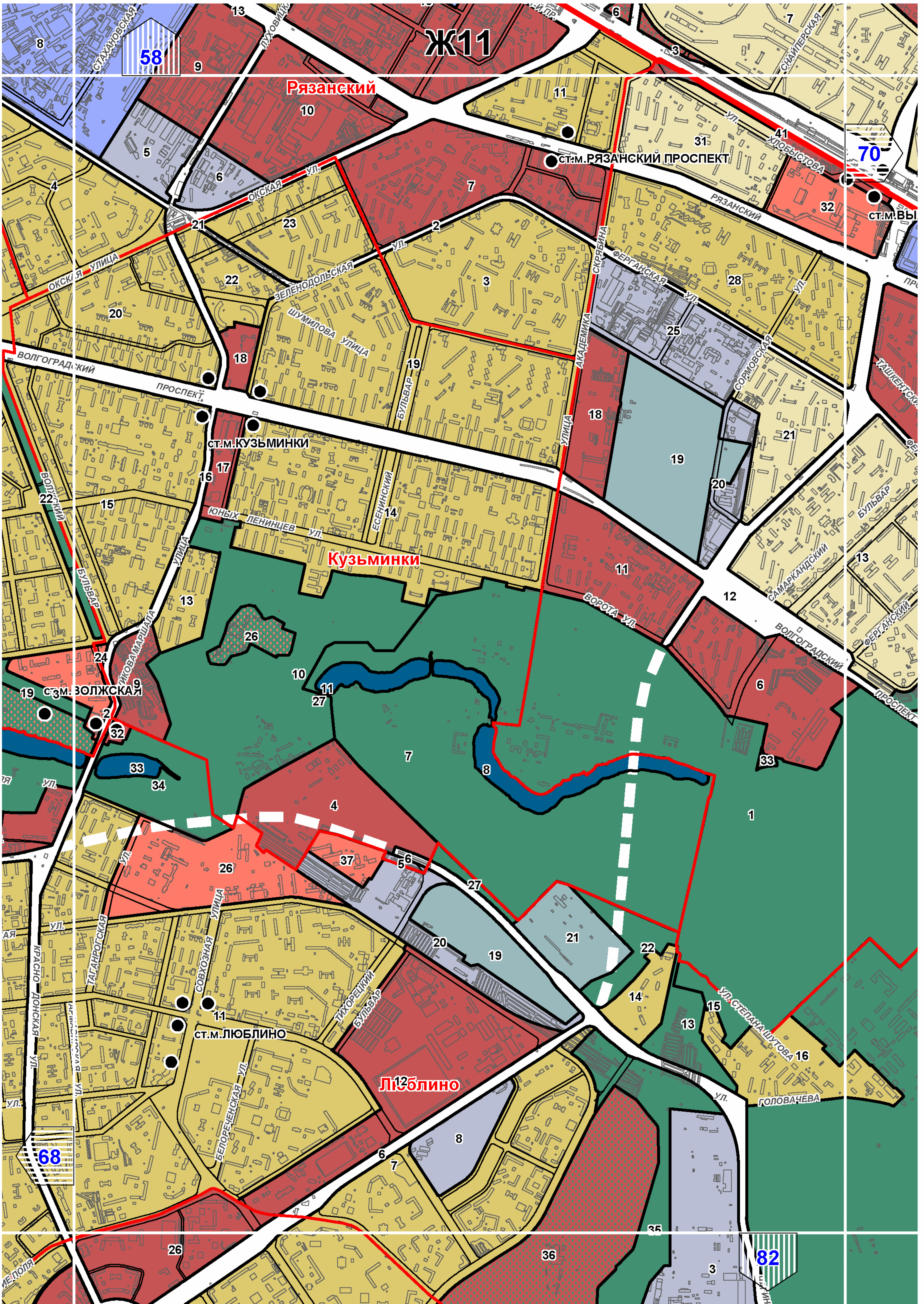


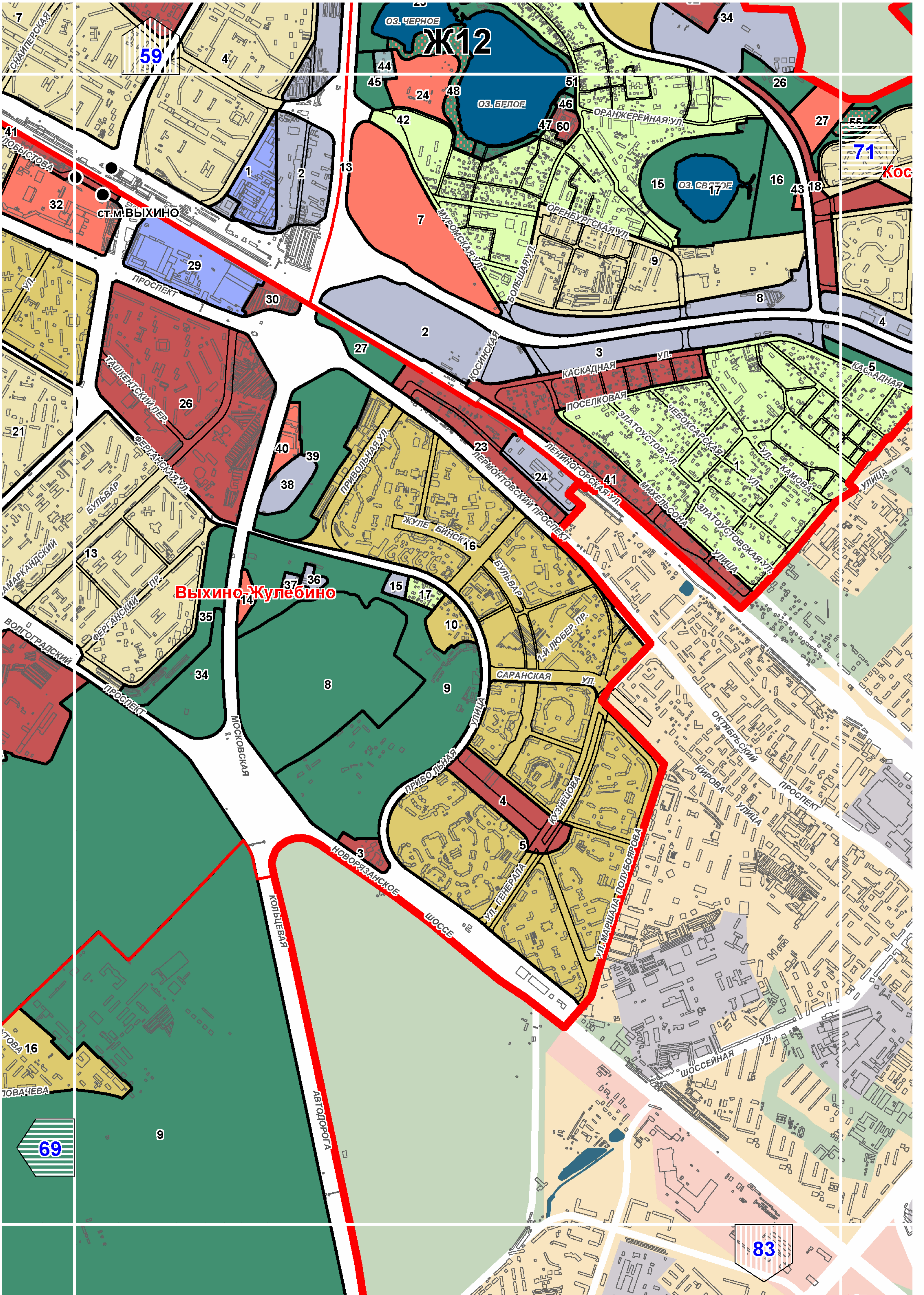


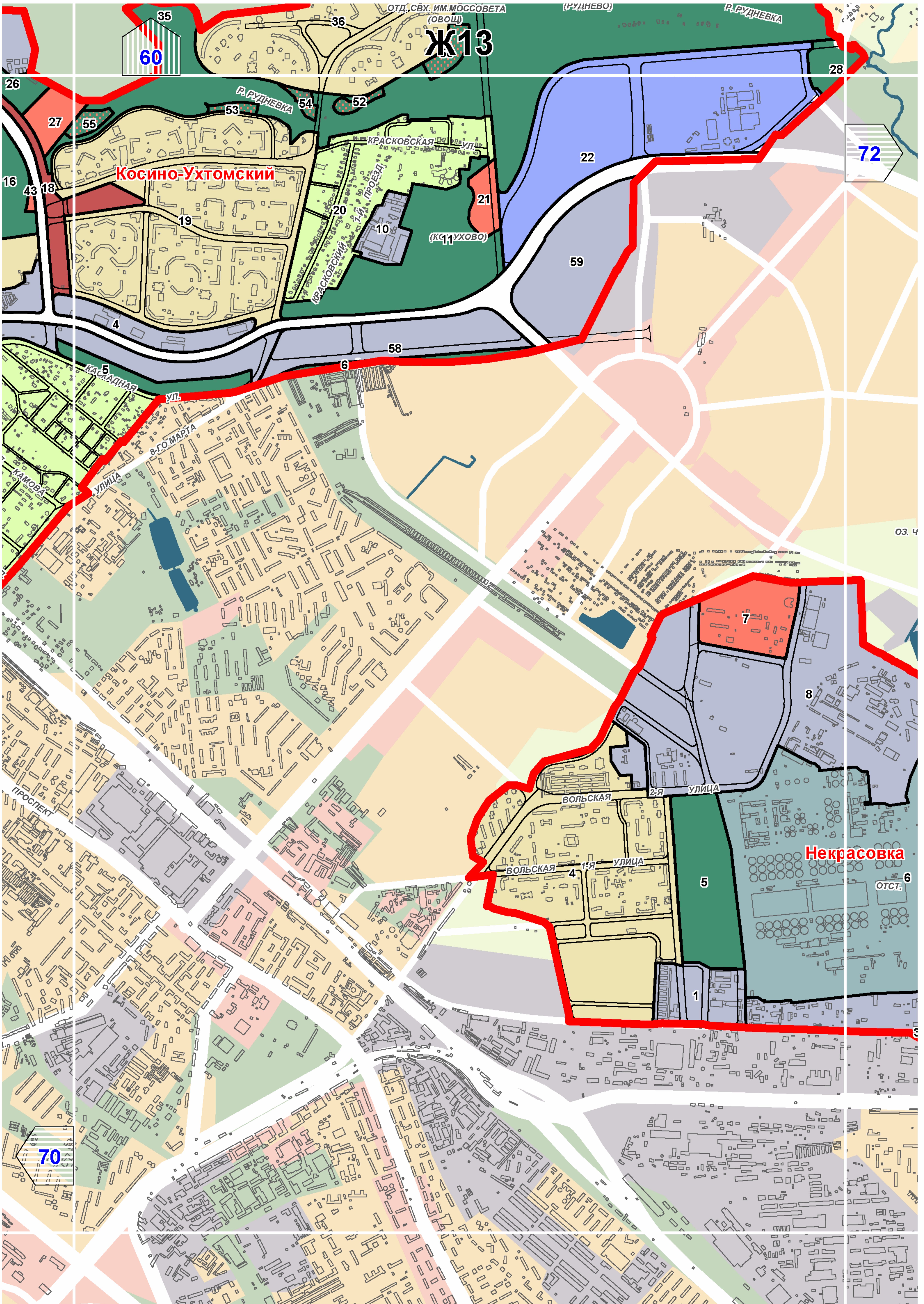


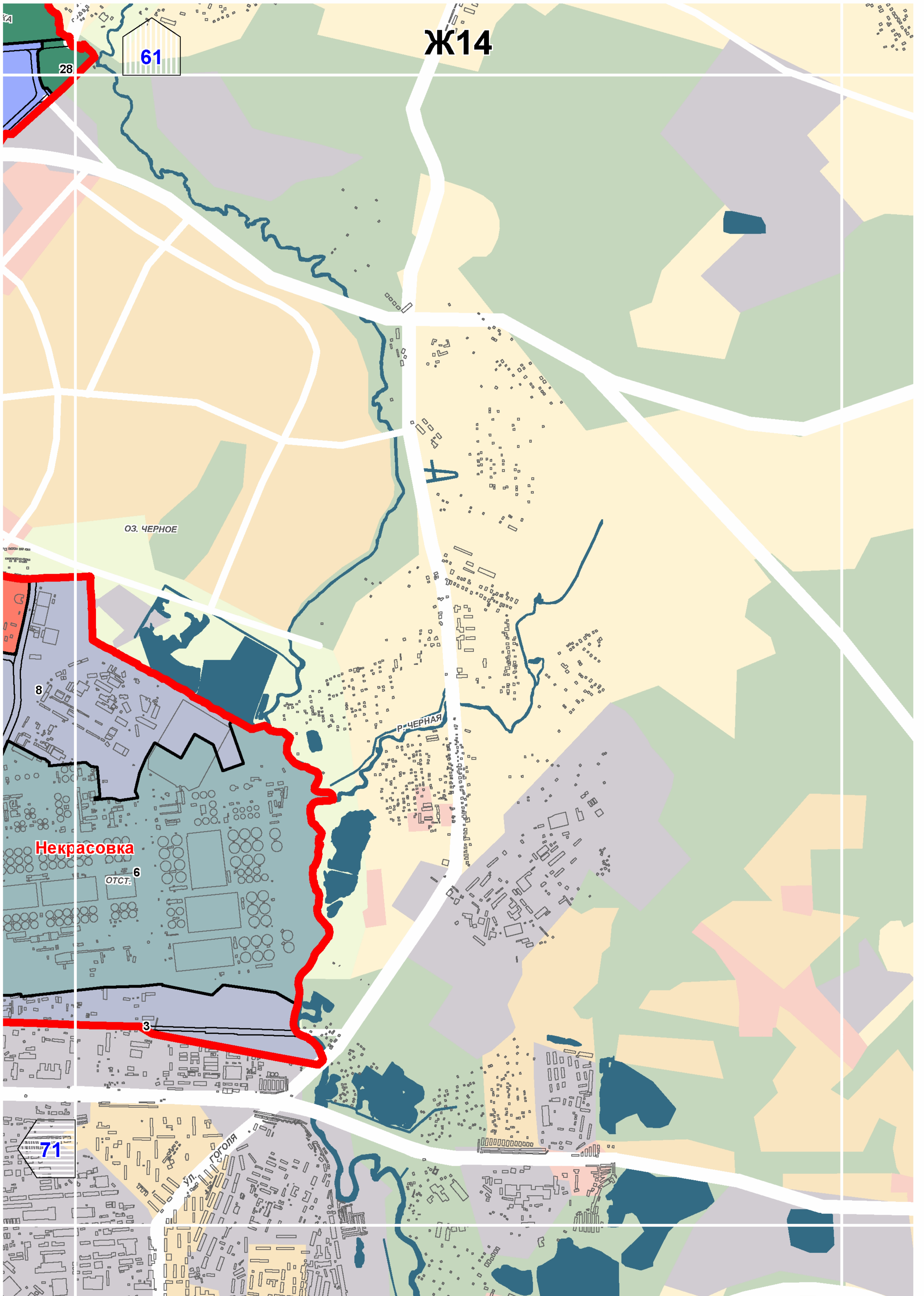


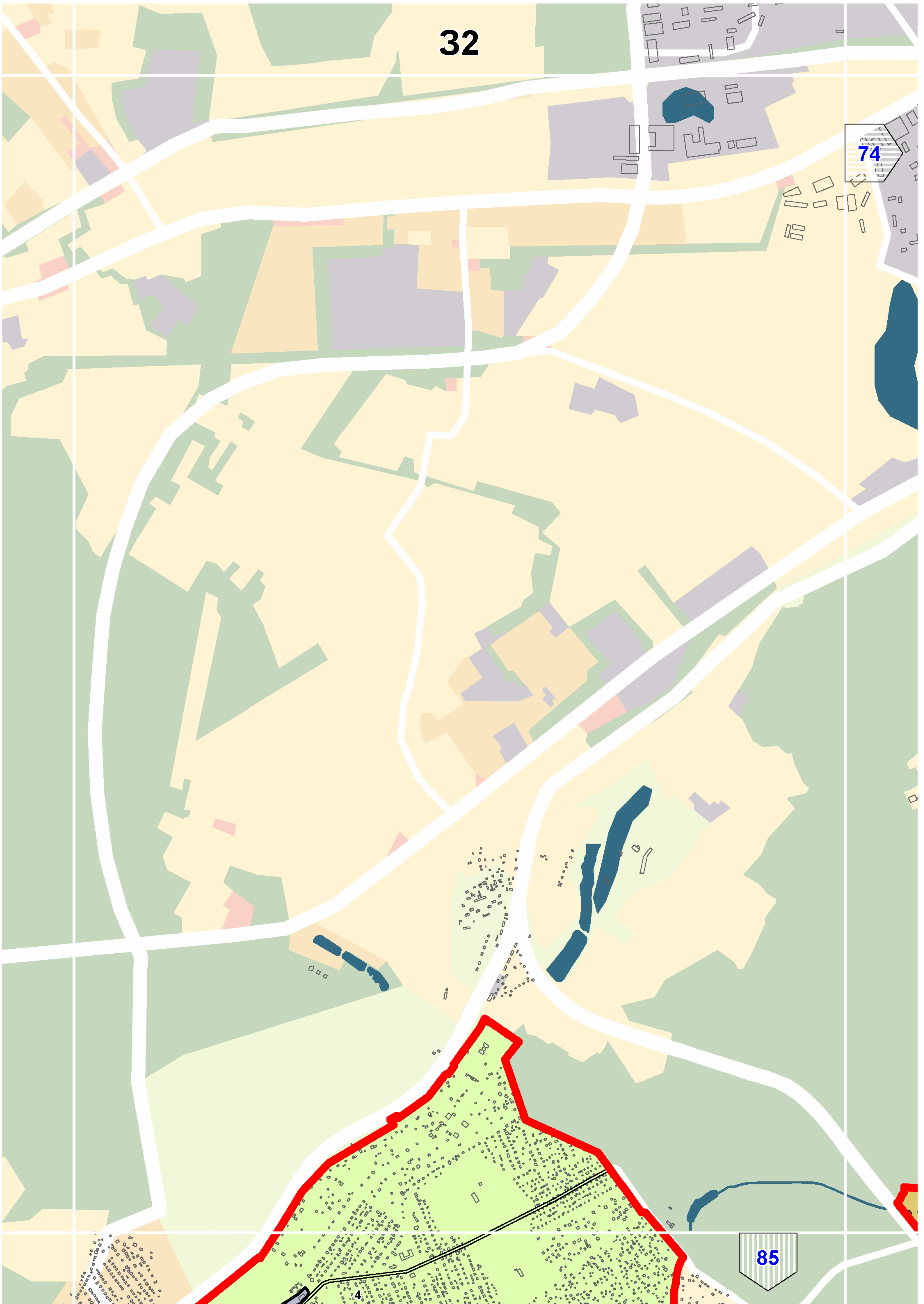


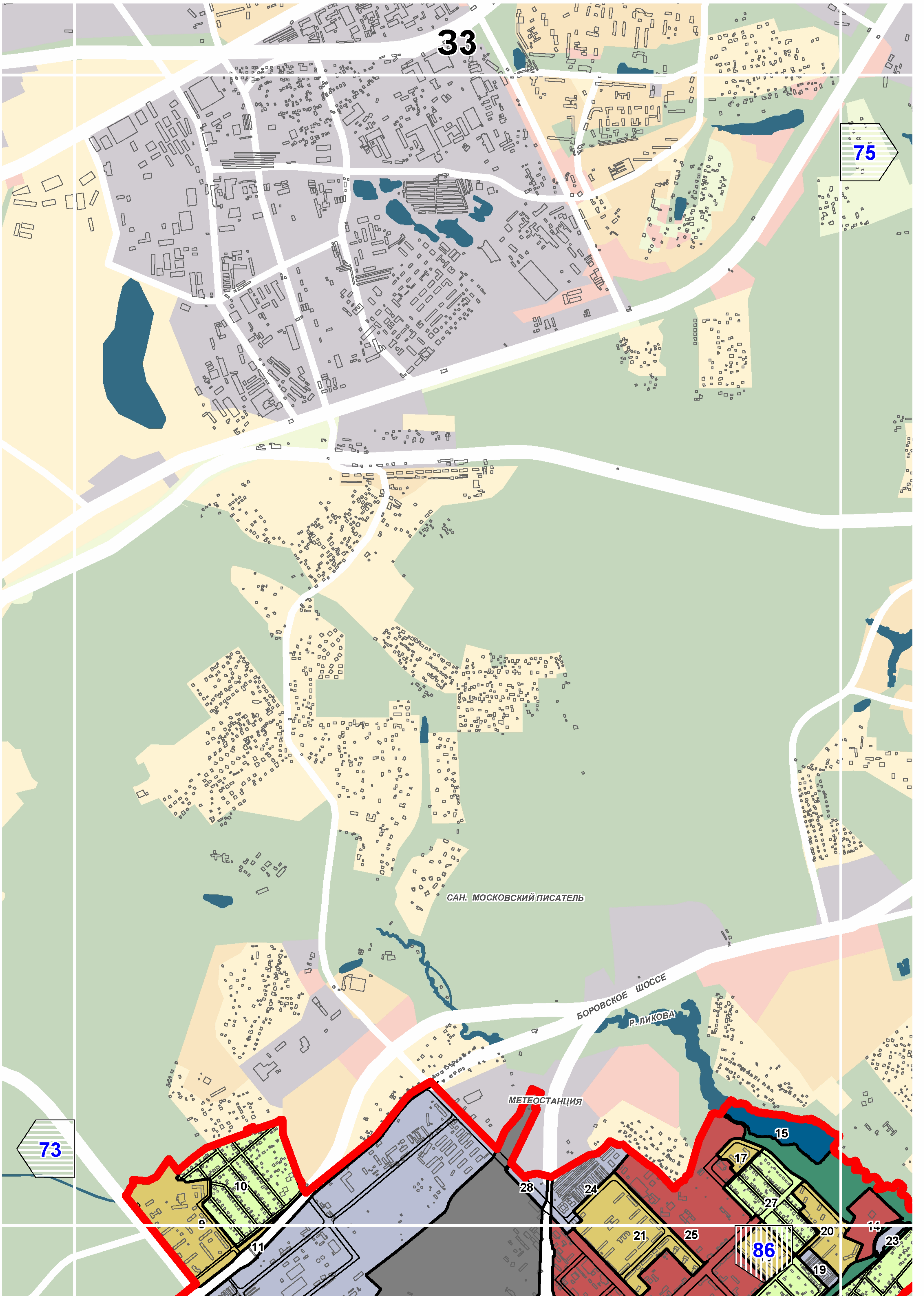


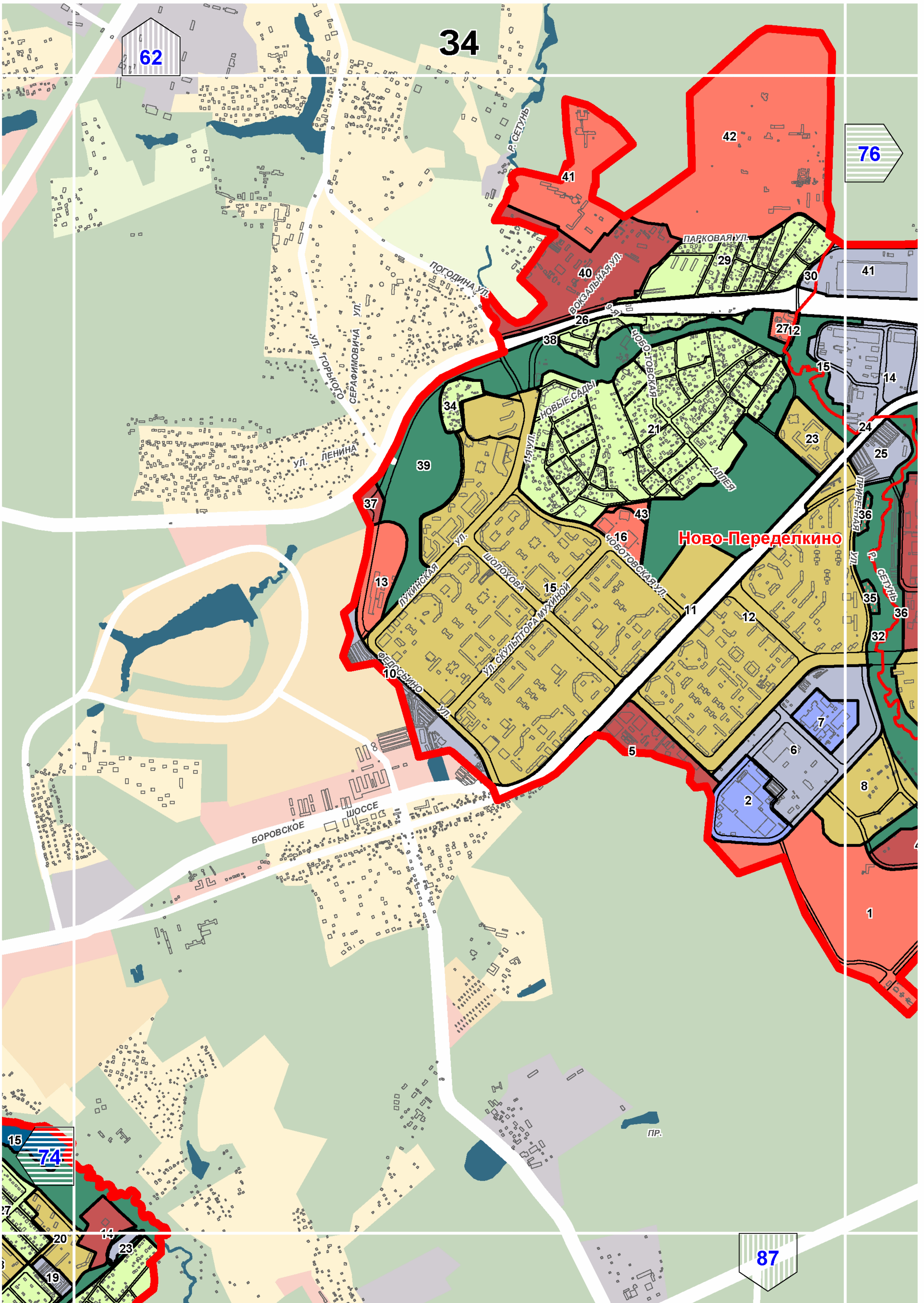


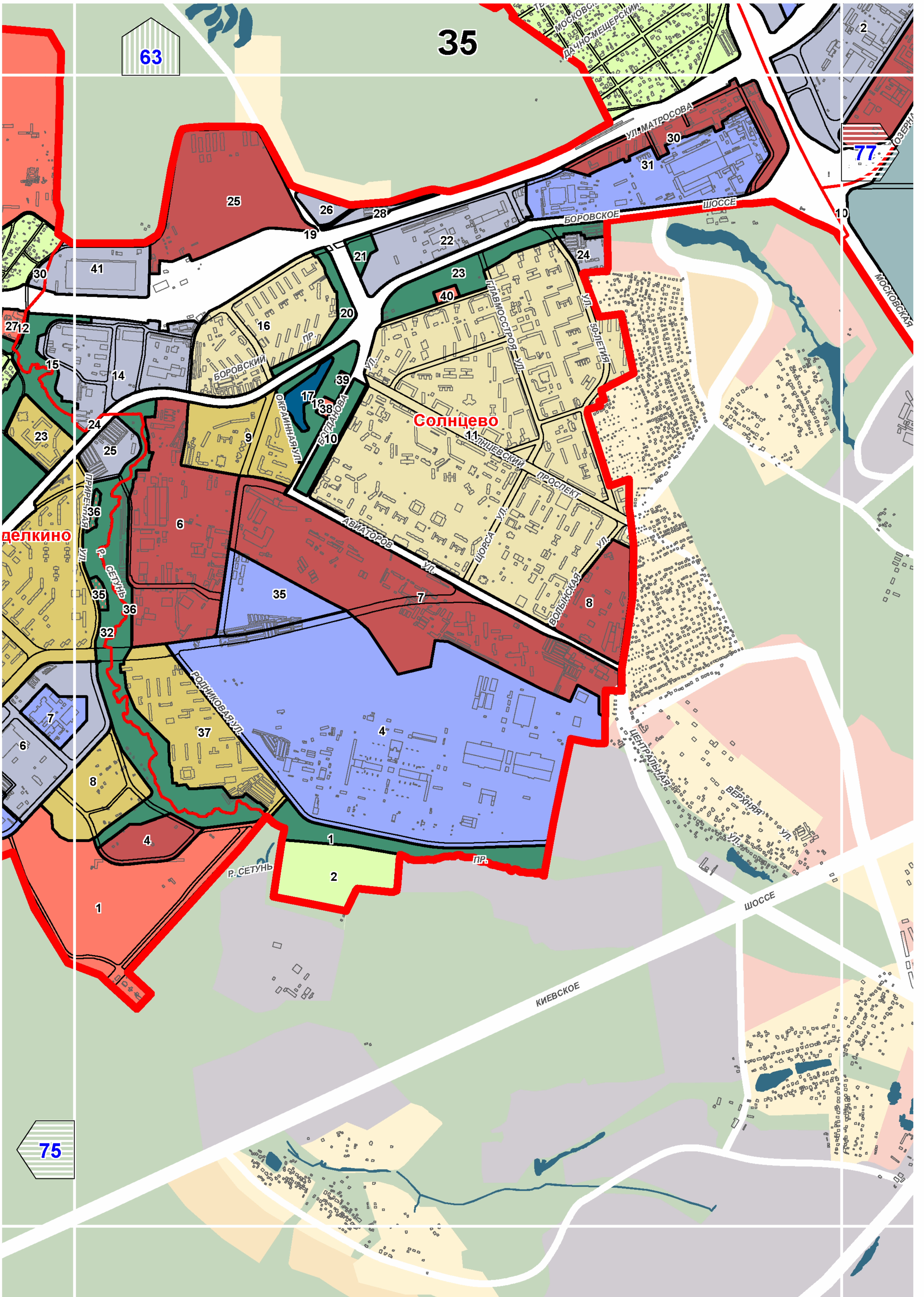












63

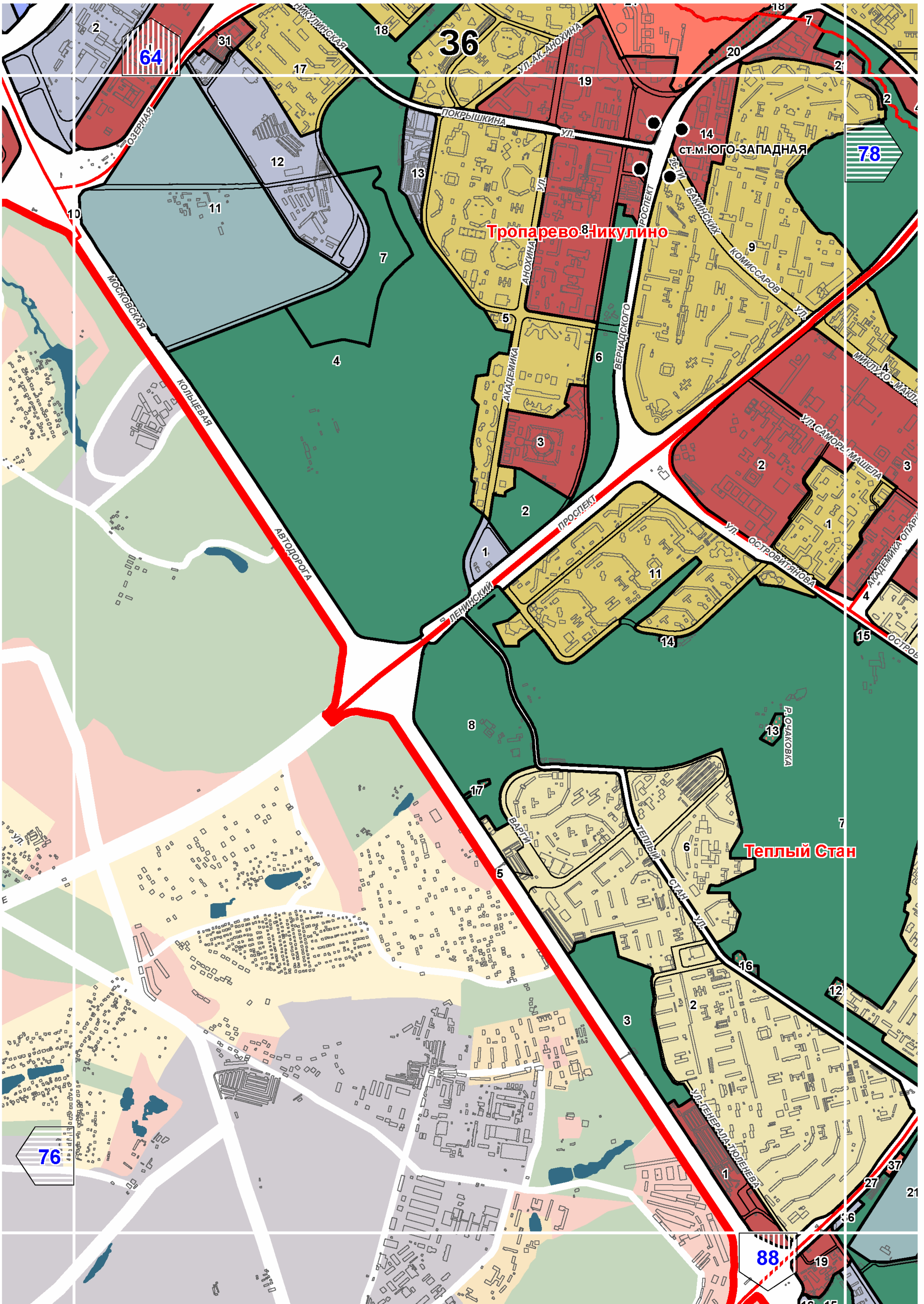
35

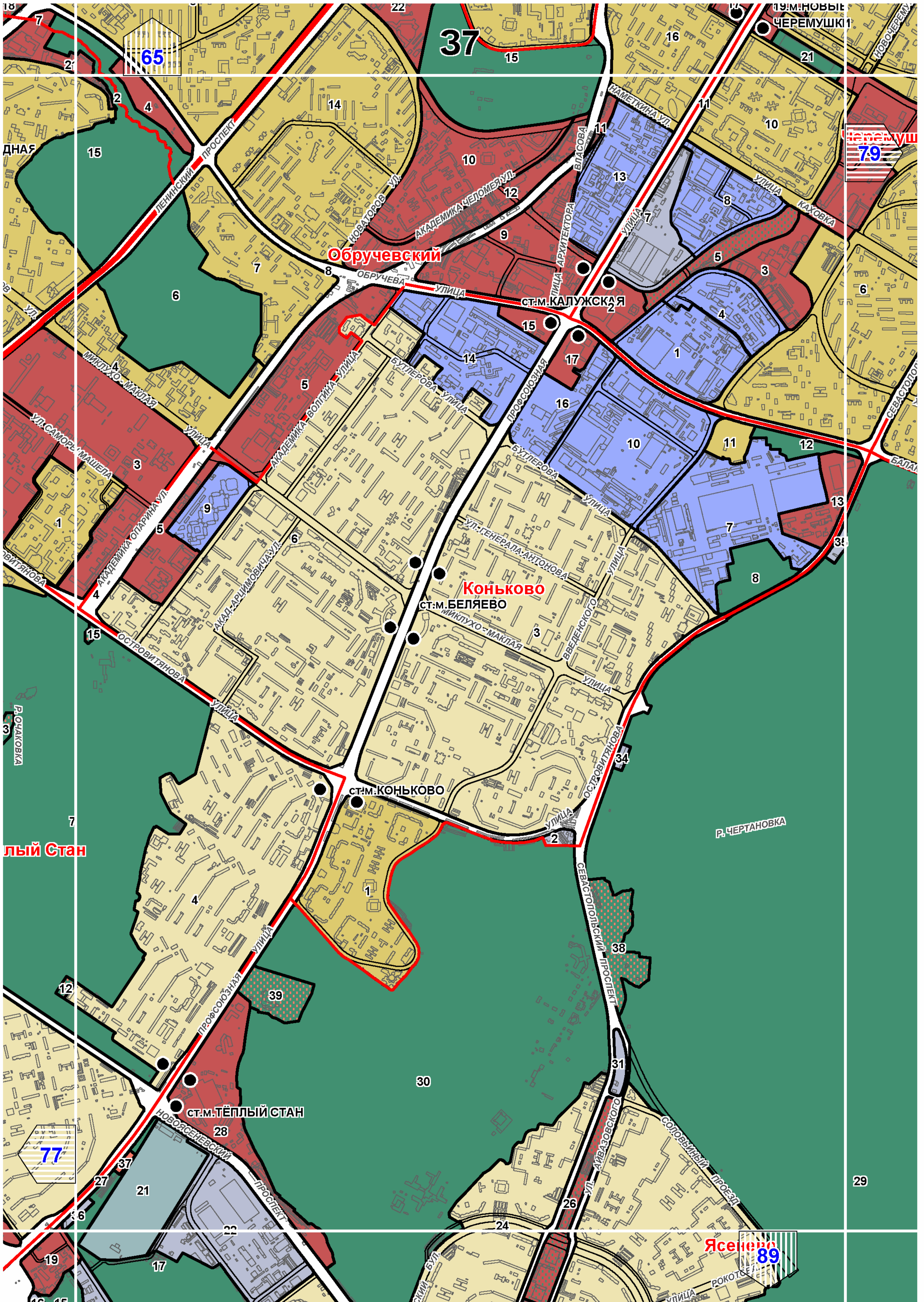
77

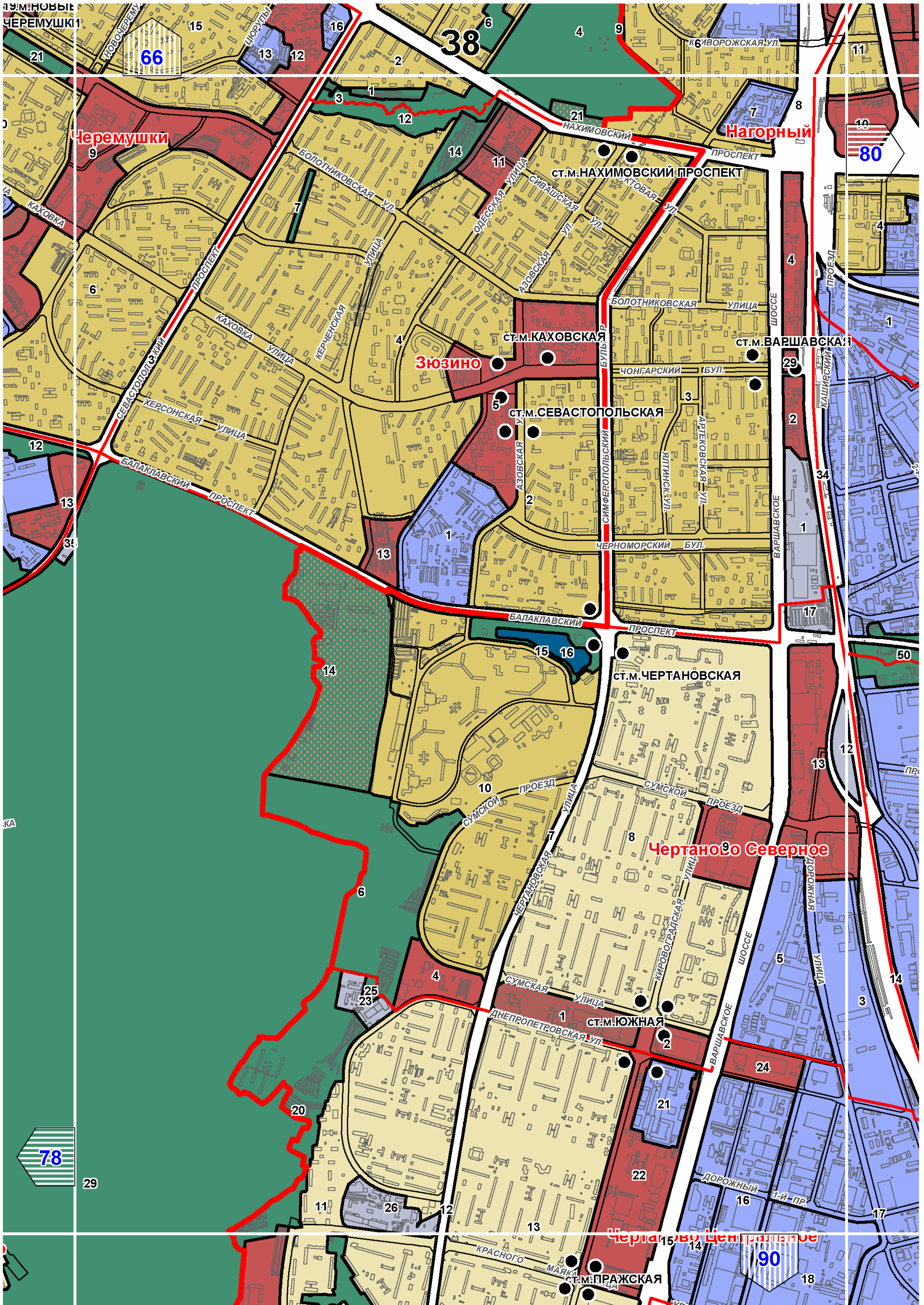
ДЕЛКИНО

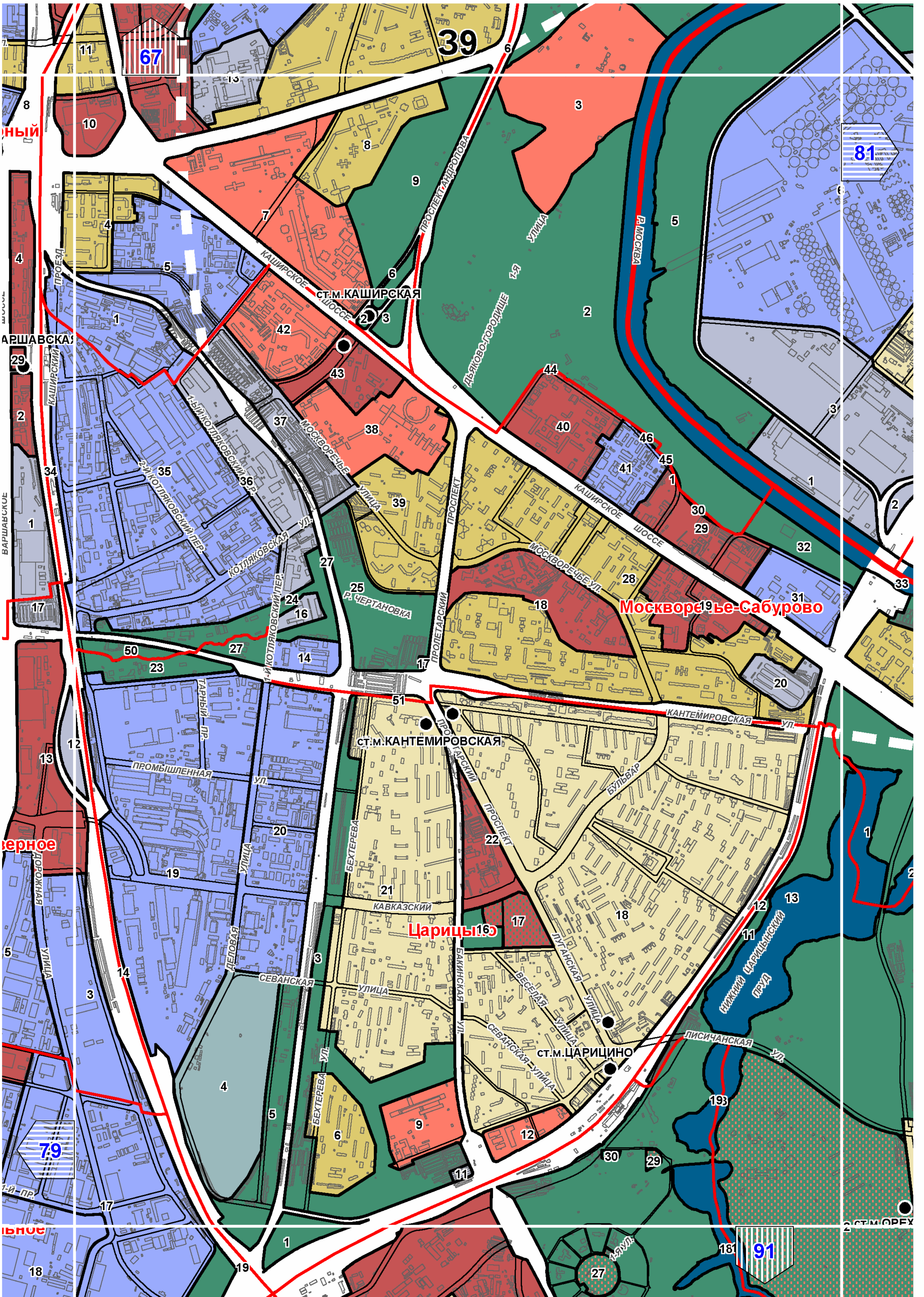
СОЛТЦЕВО

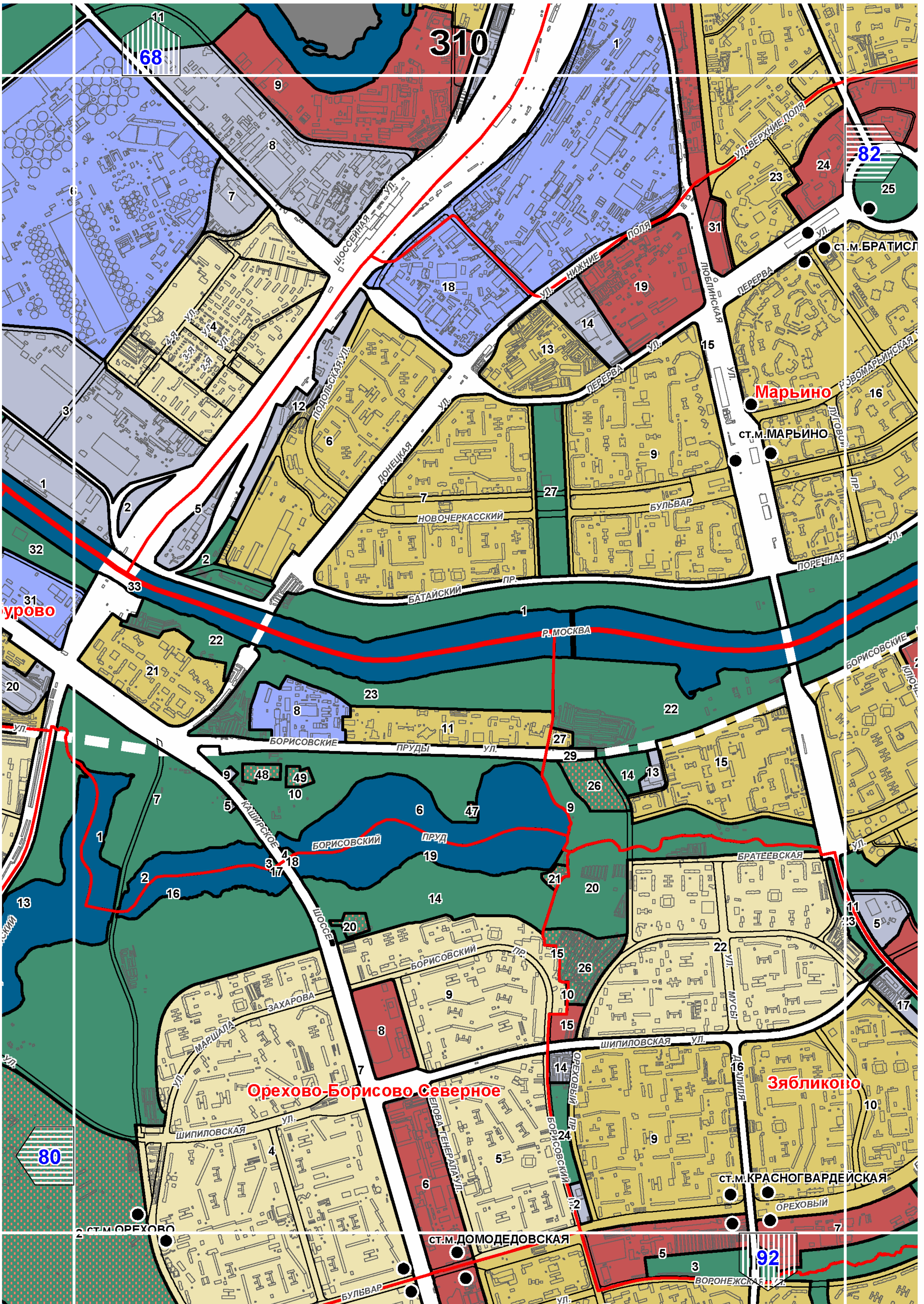
75

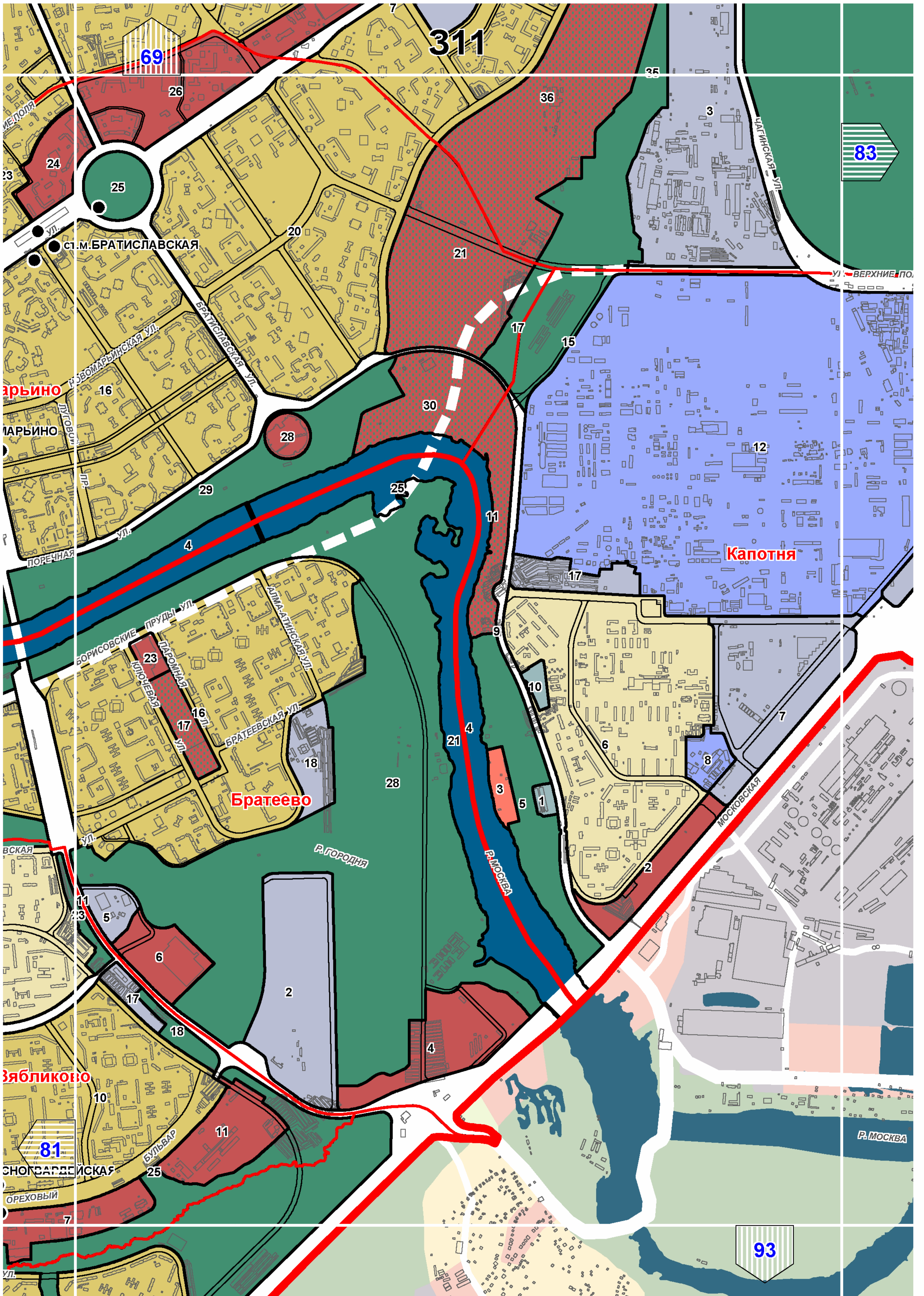


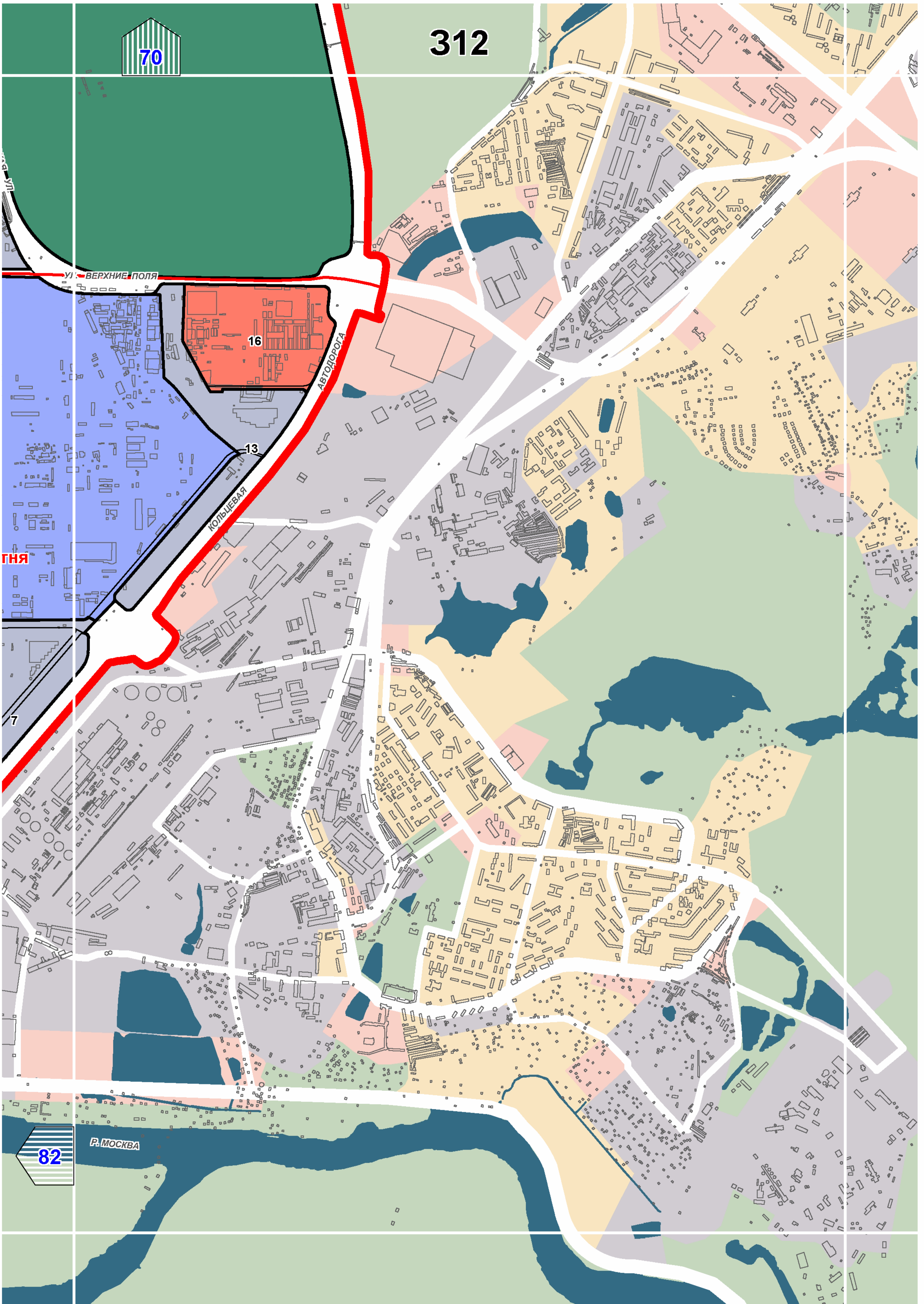


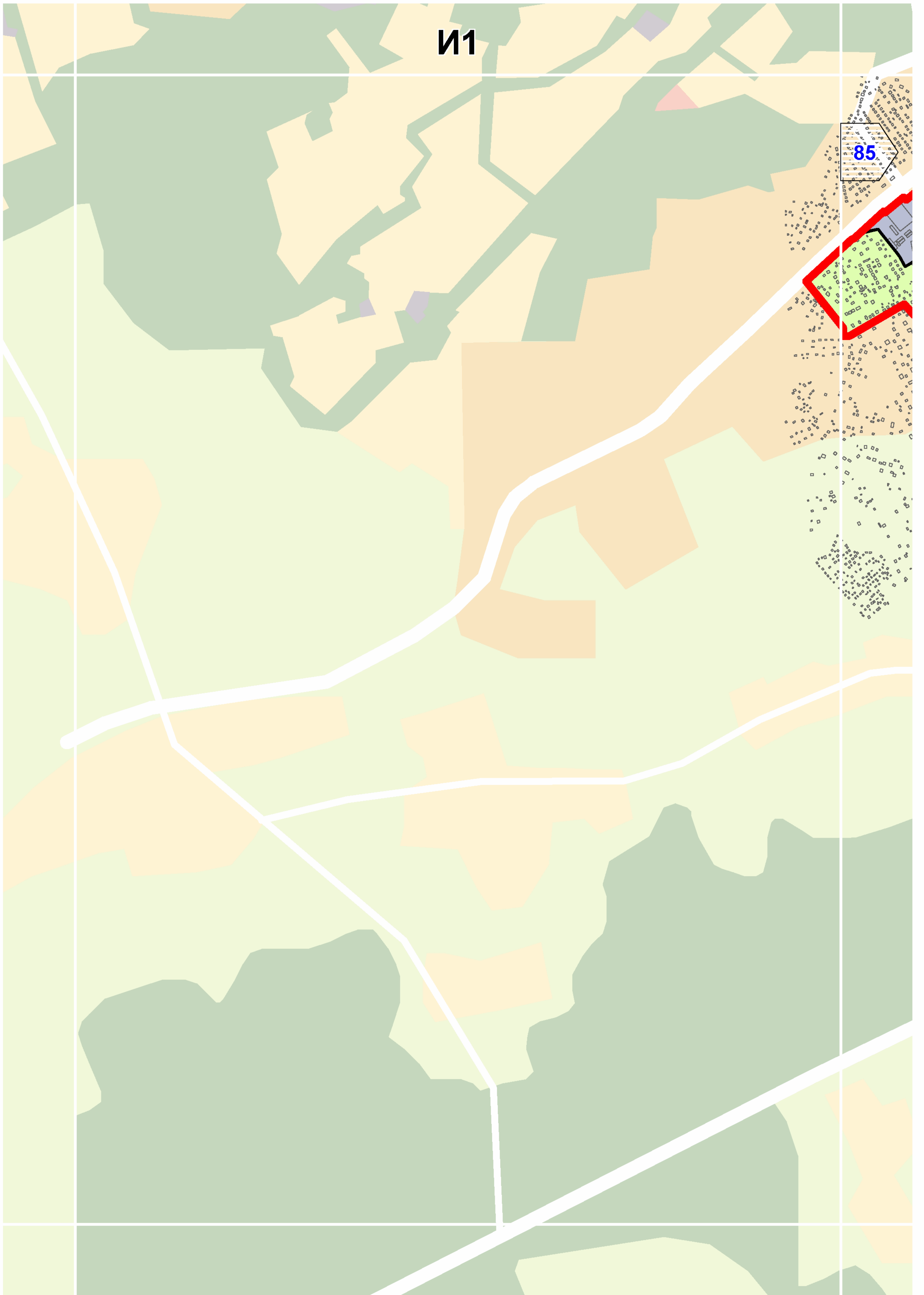


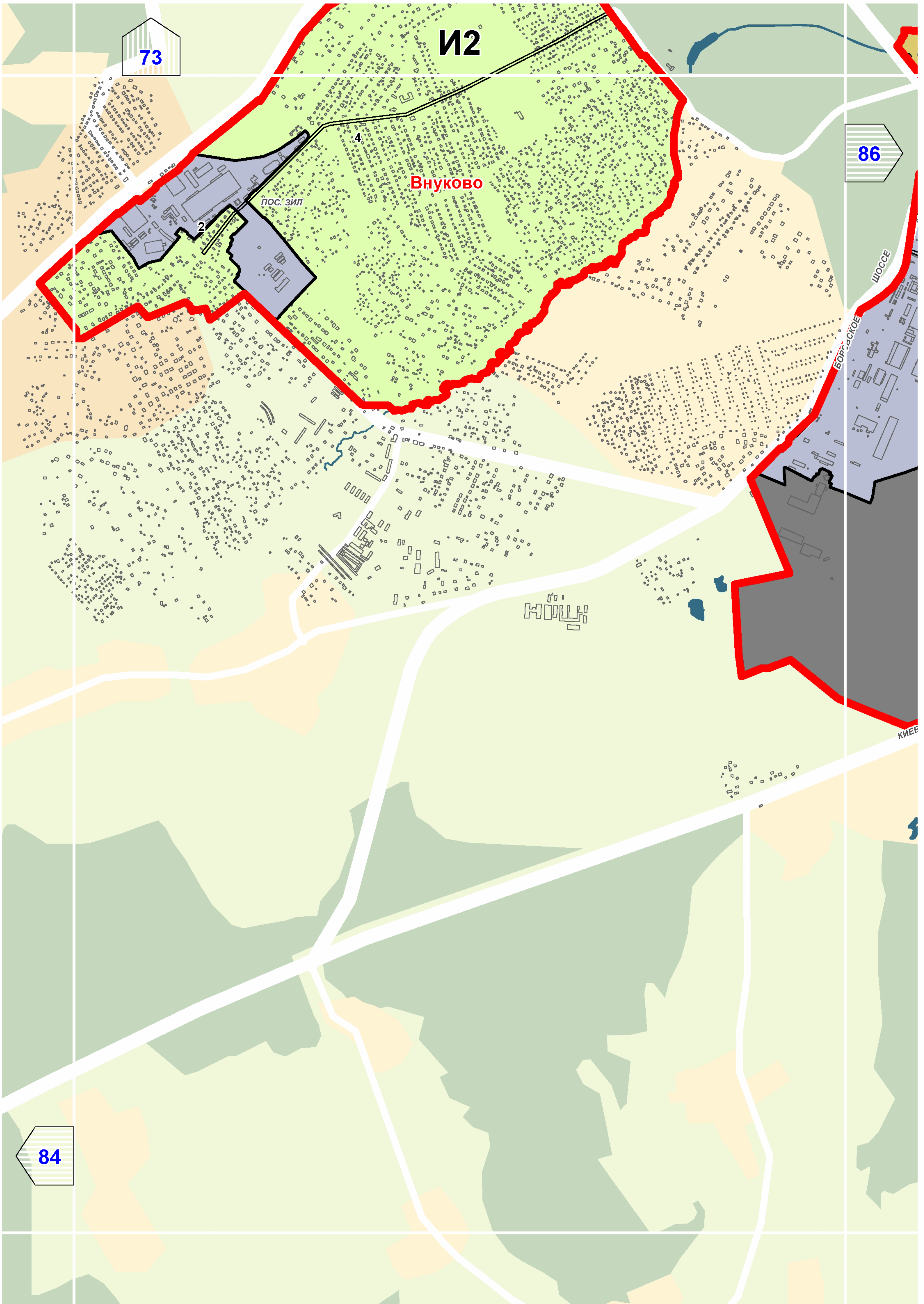


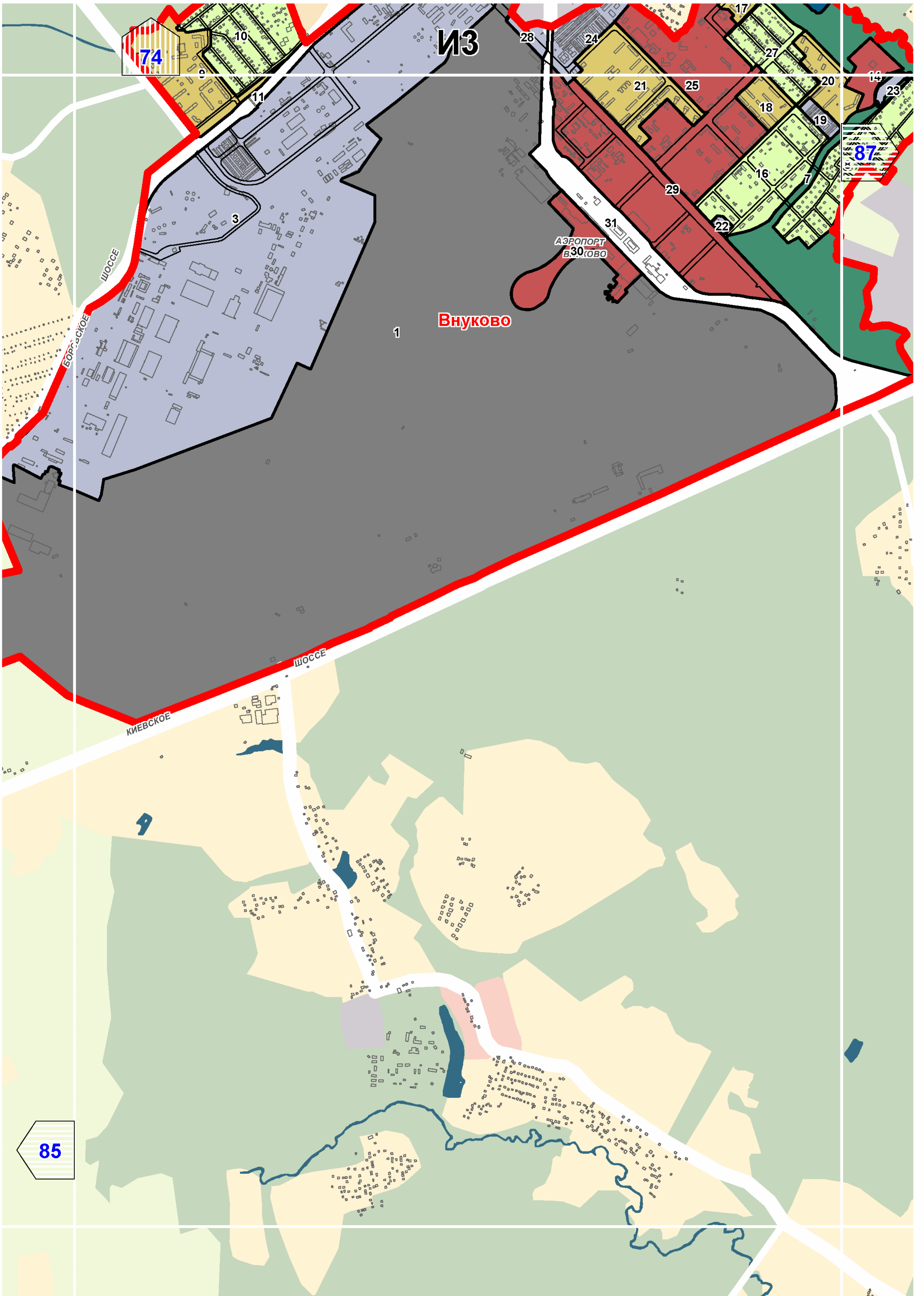


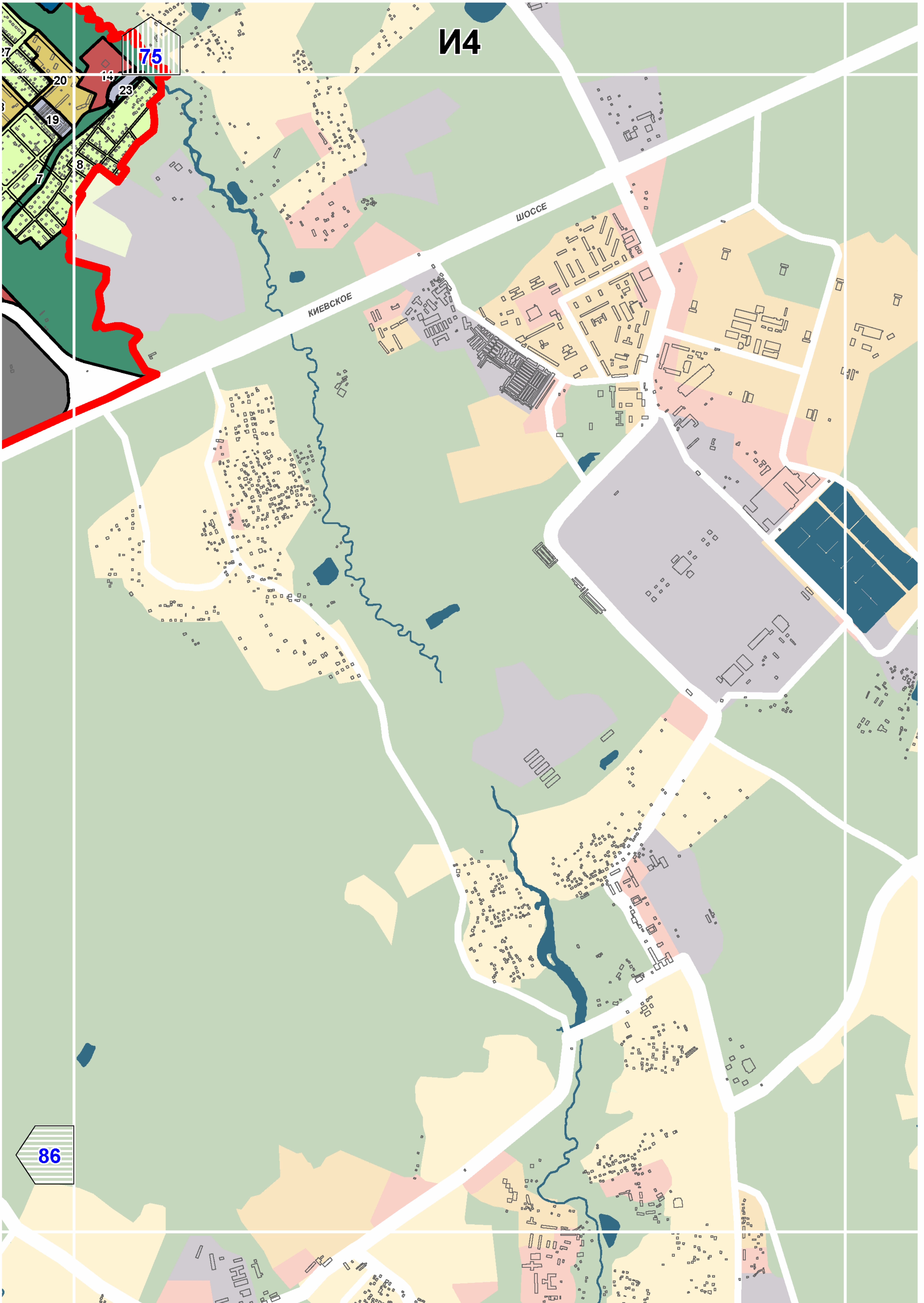


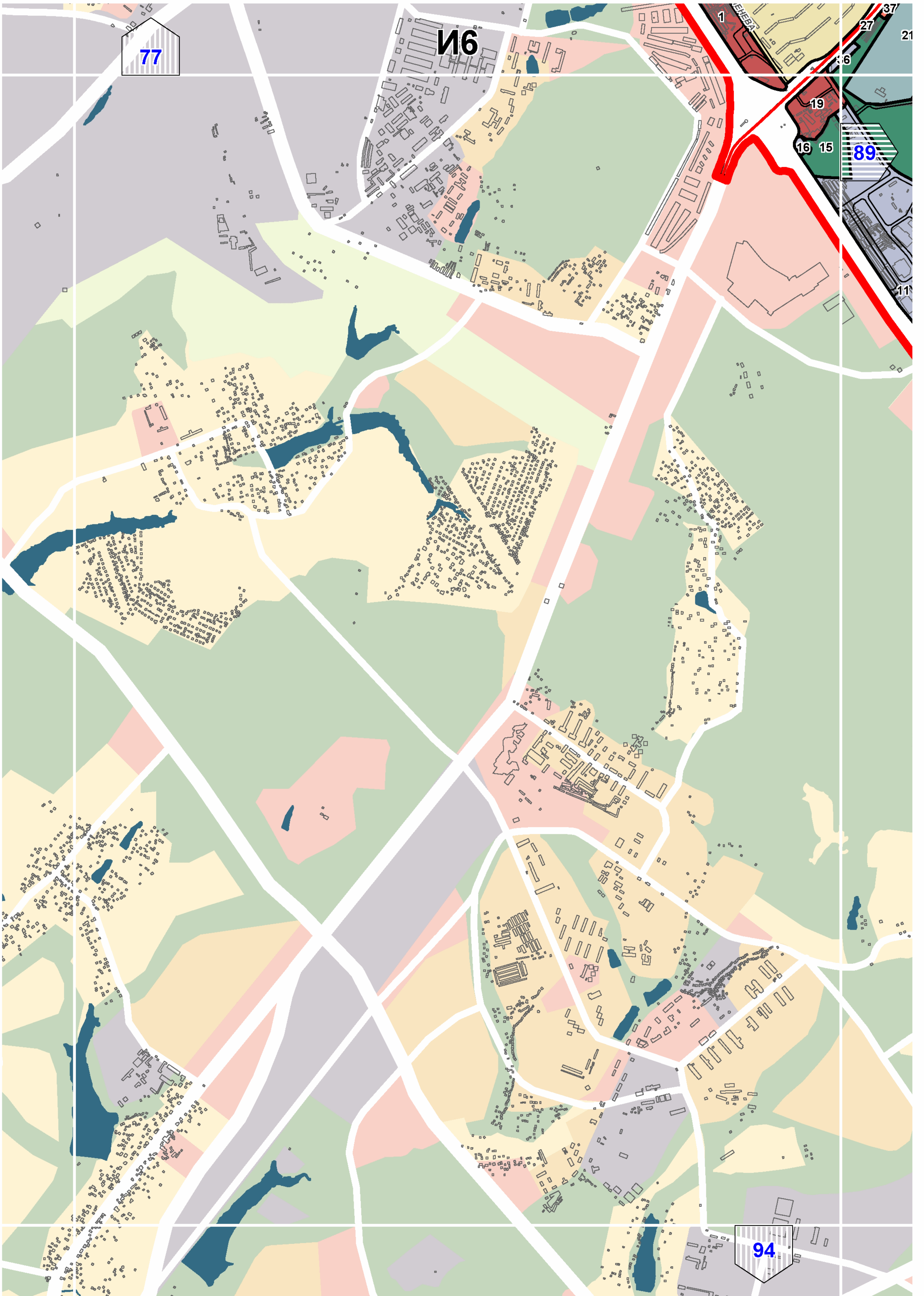


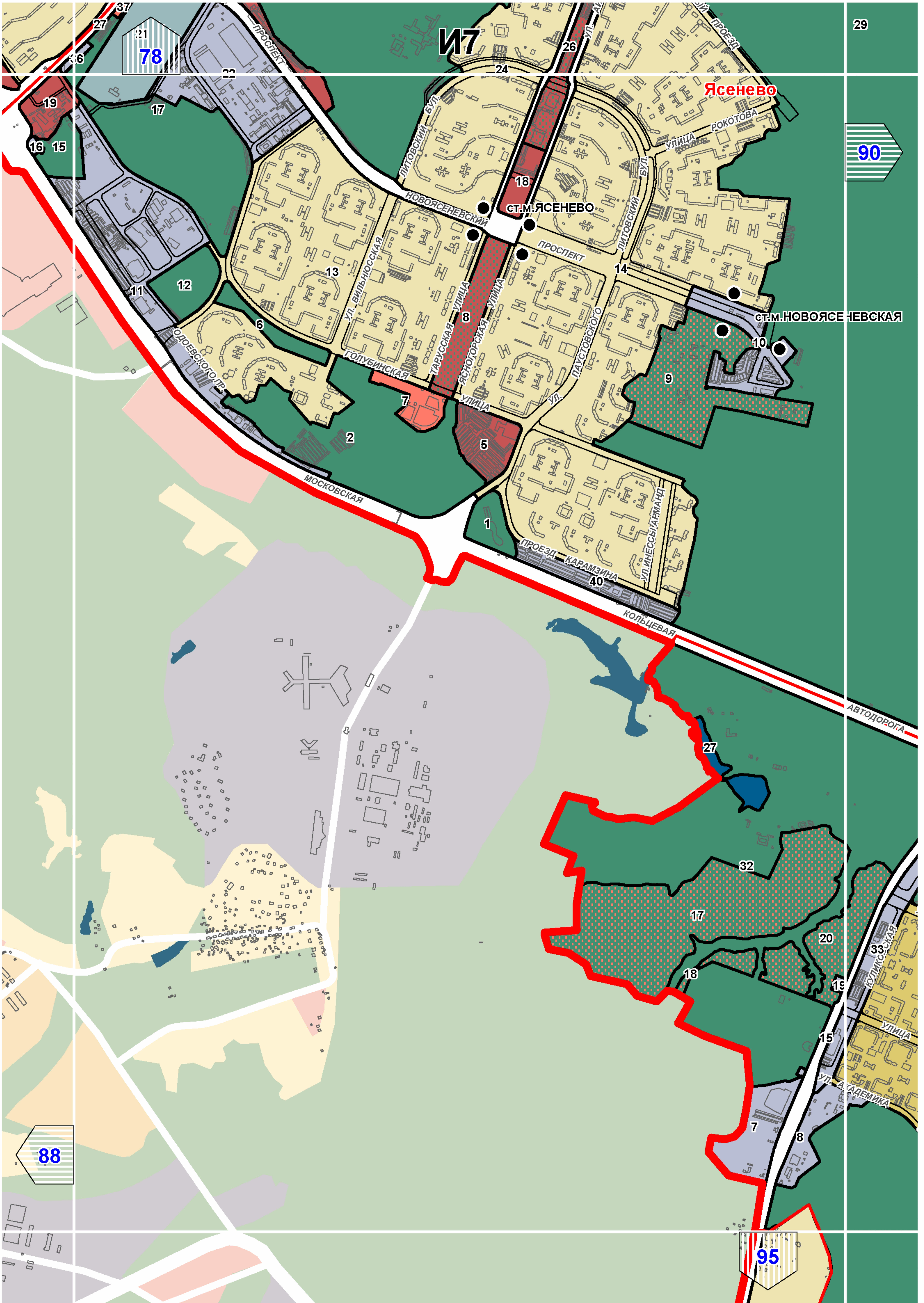


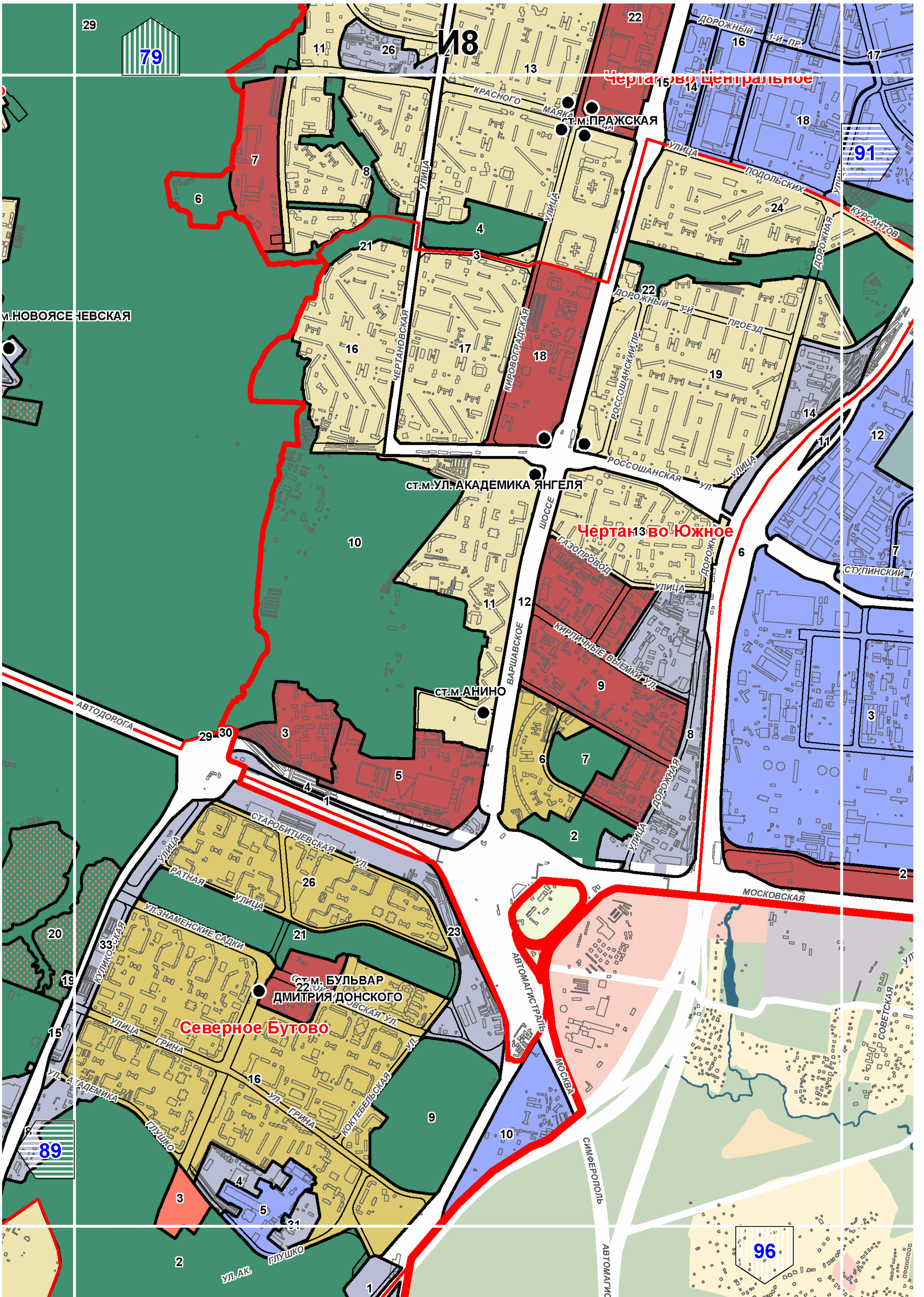


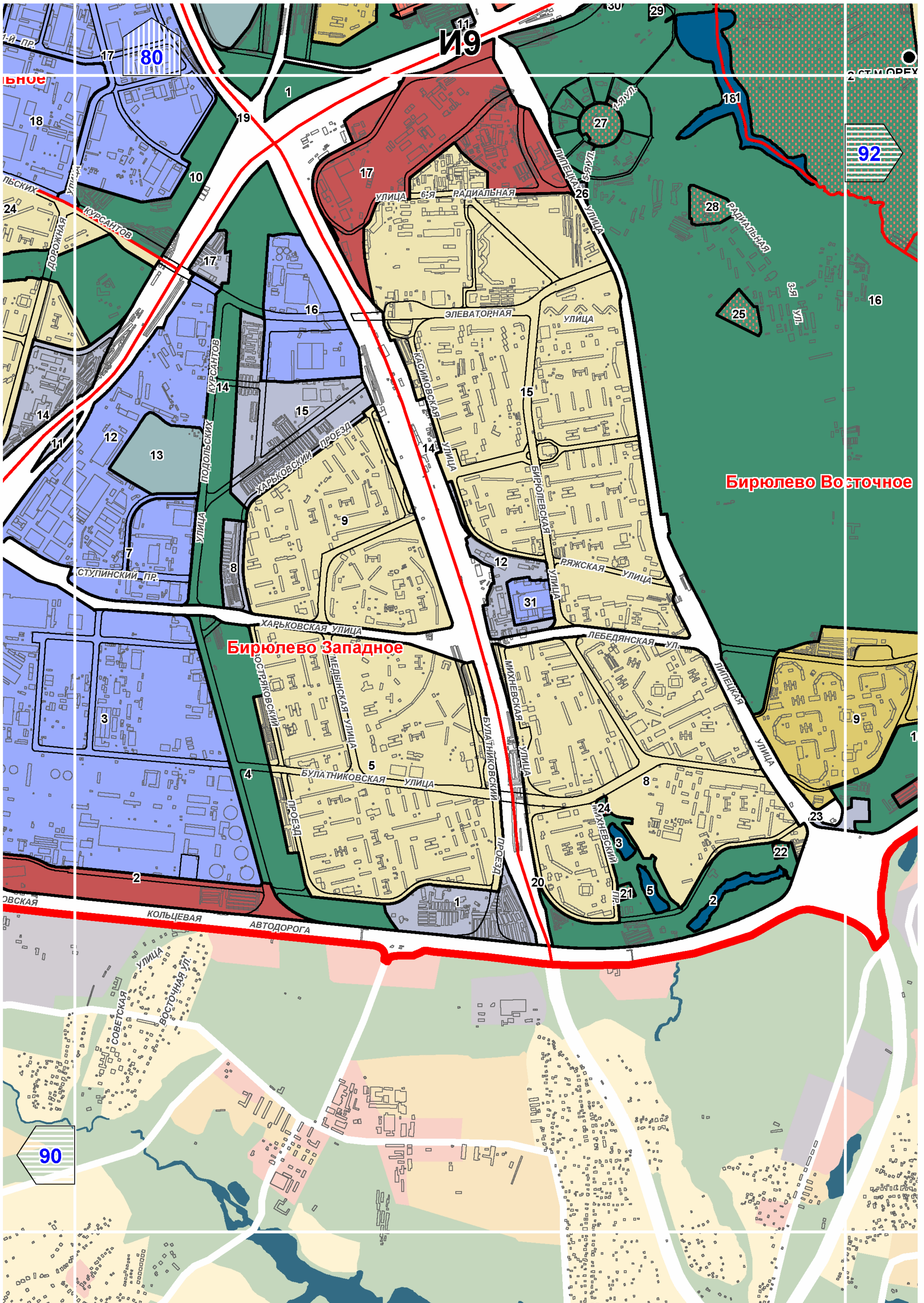


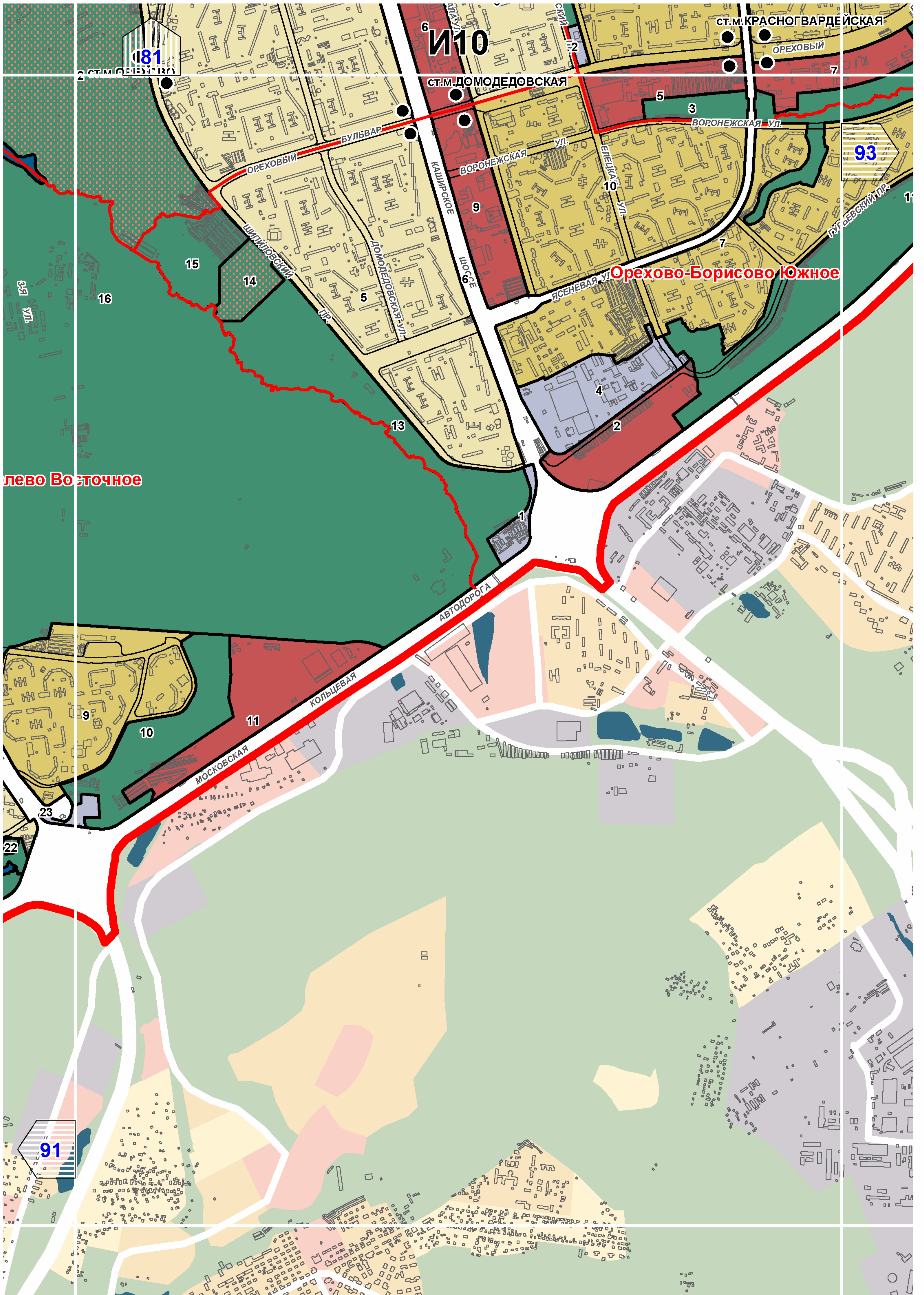


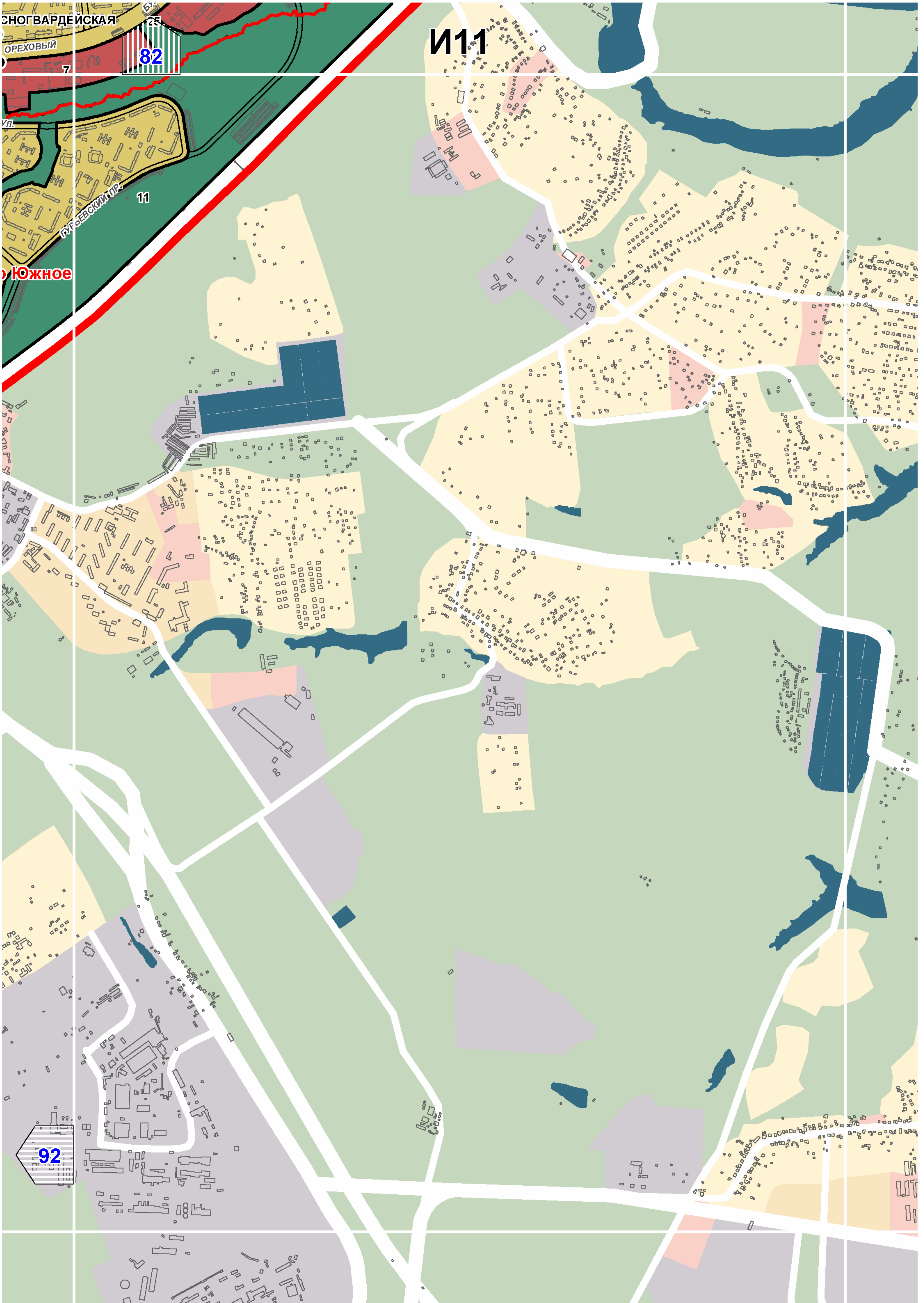


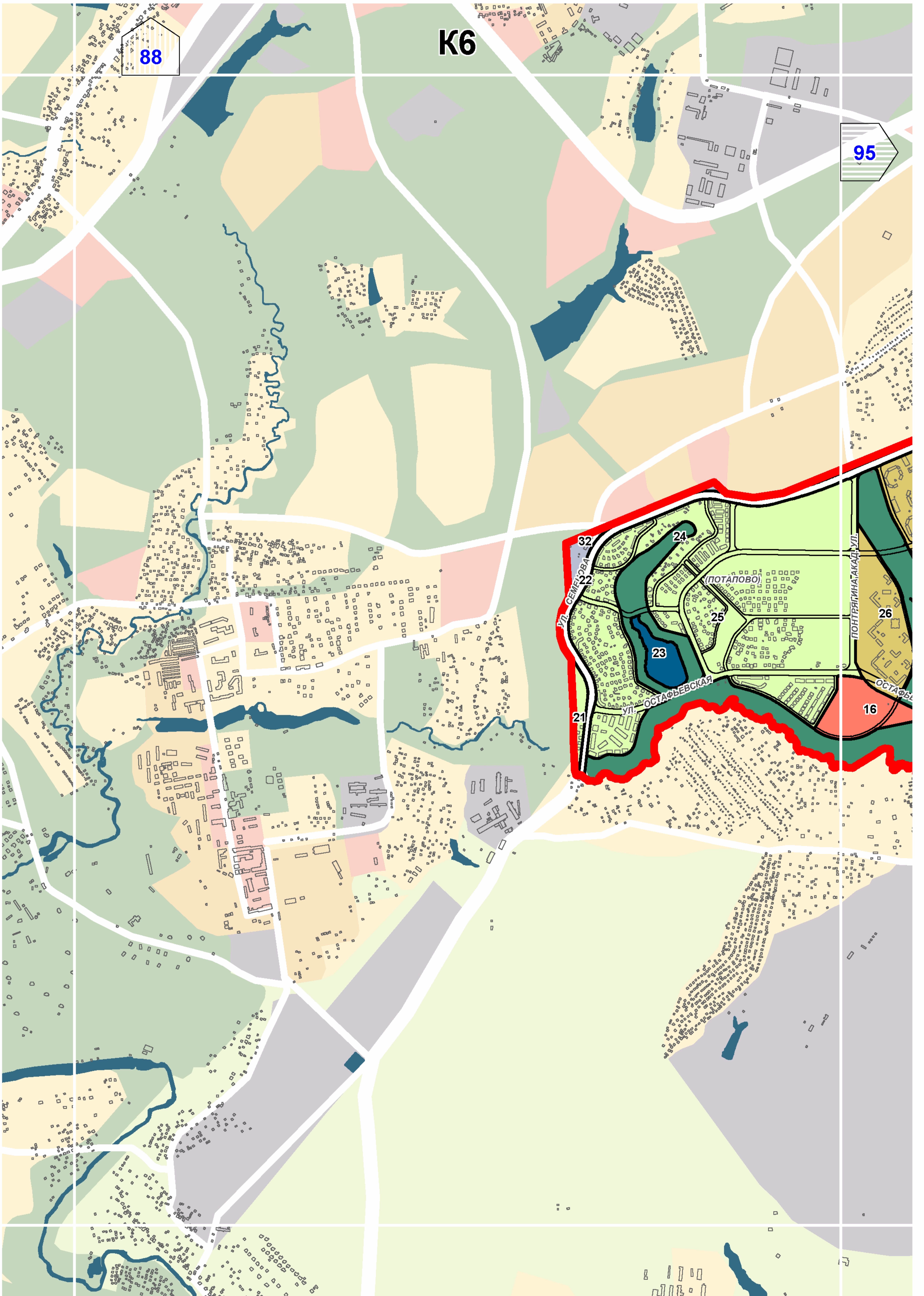








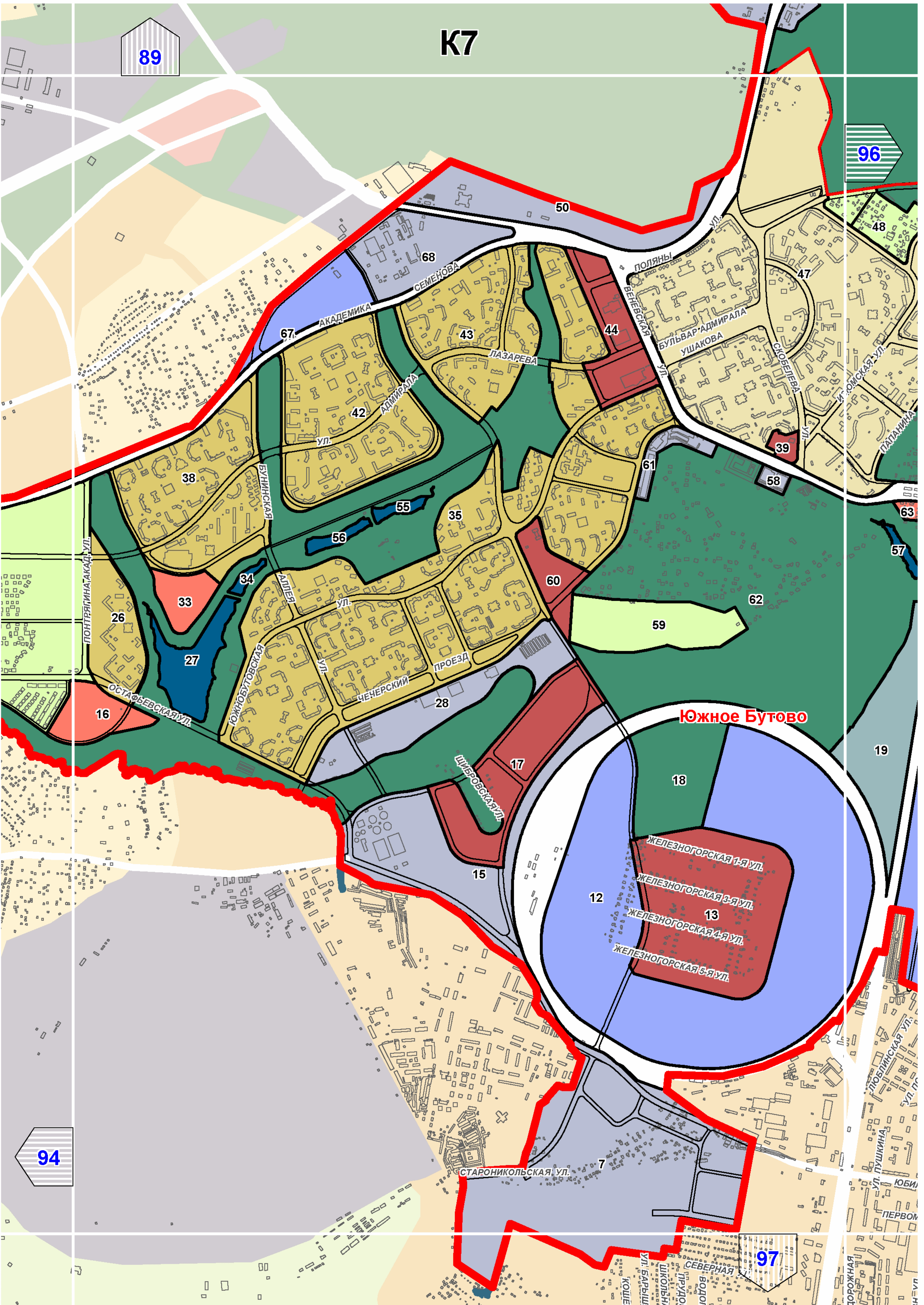




K7

89

96



Южное Бутово

